

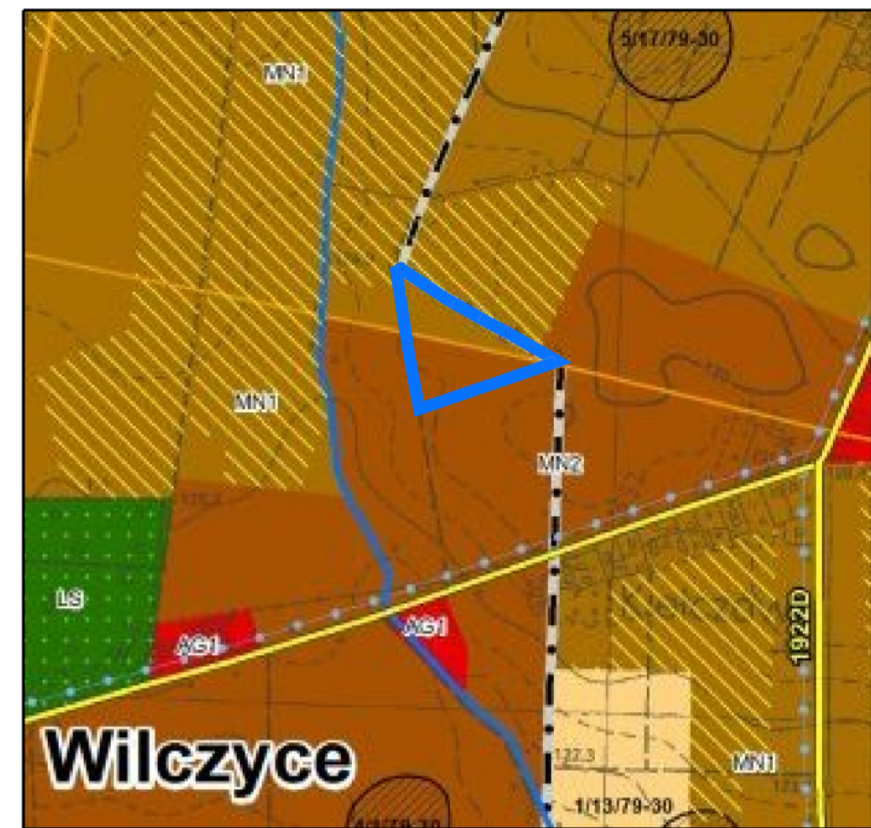


MIEJSCOWY PLAN ZAGOSPODAROWANIA PRZESTRZENNEGO DLA TERENU W OBRĘBIE WSI WILCZYCE, ZWANY DALEJ MPZP WILCZYCE X

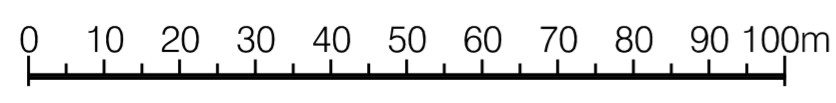
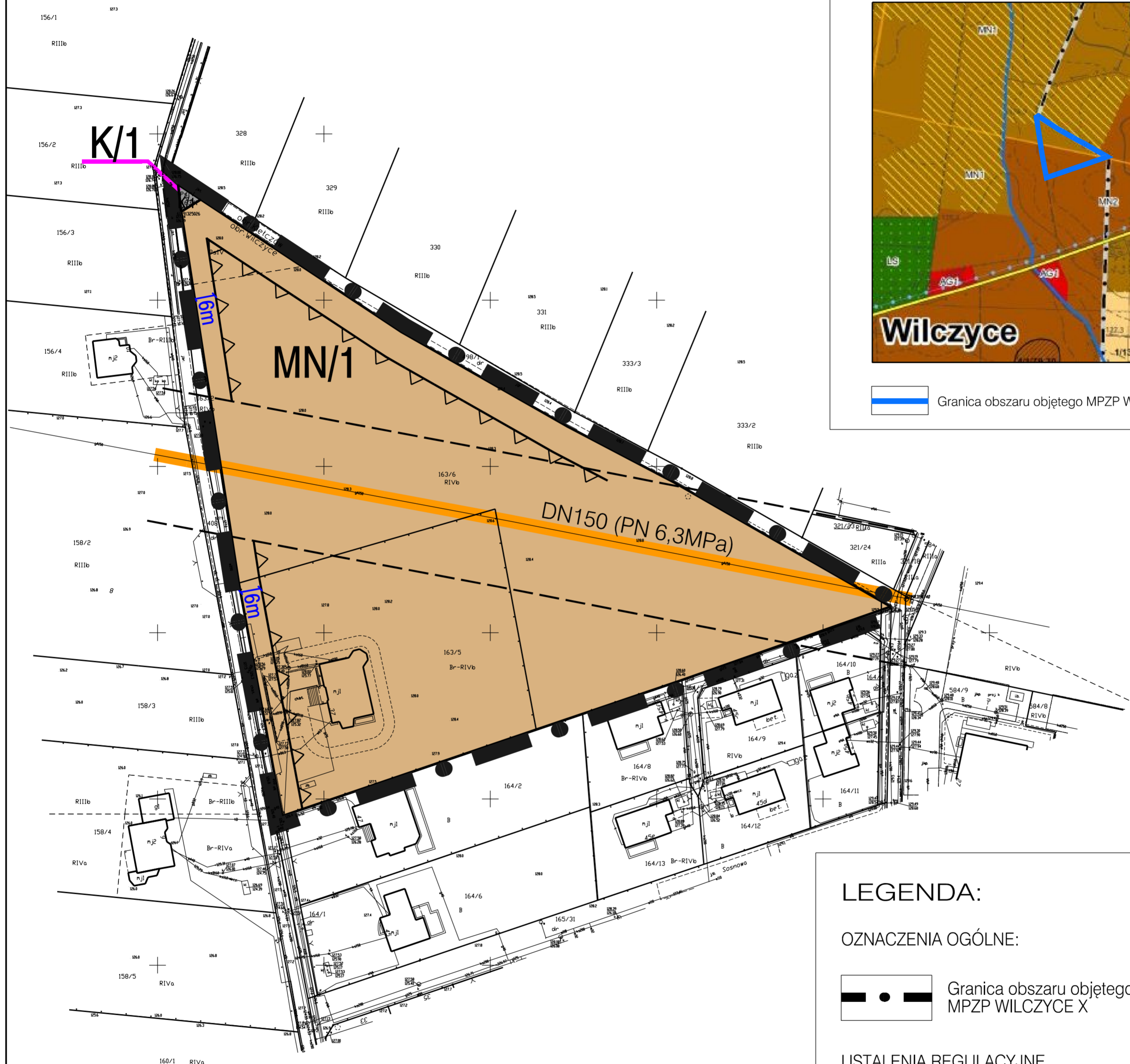


SKALA 1:1000

Wyrys ze Studium uwarunkowań i kierunków
zagospodarowania przestrzennego gminy Długoleka
(uchwała Rady Gminy Długoleka nr XXXII/496/14
z dnia 22 maja 2014 r.)



Granica obszaru objętego MPZP WILCZYCE X



LEGENDA:

OZNACZENIA OGÓLNE:

Granica obszaru objętego MPZP WILCZYCE X

USTALENIA REGULACYJNE

Linie rozgraniczające tereny o różnym przeznaczeniu lub różnych zasadach zagospodarowania

Nieprzekraczalna linia zabudowy

PRZEZNACZENIE TERENU:

MN Teren zabudowy mieszkaniowej jednorodzinnej

K Teren urządzeń kanalizacji - przepompownia

INFRASTRUKTURA TECHNICZNA

Gazociąg DN150 (PN 6,3MPa) wraz z strefą kontrolowaną, w granicach której obowiązują ograniczenia w zagospodarowaniu