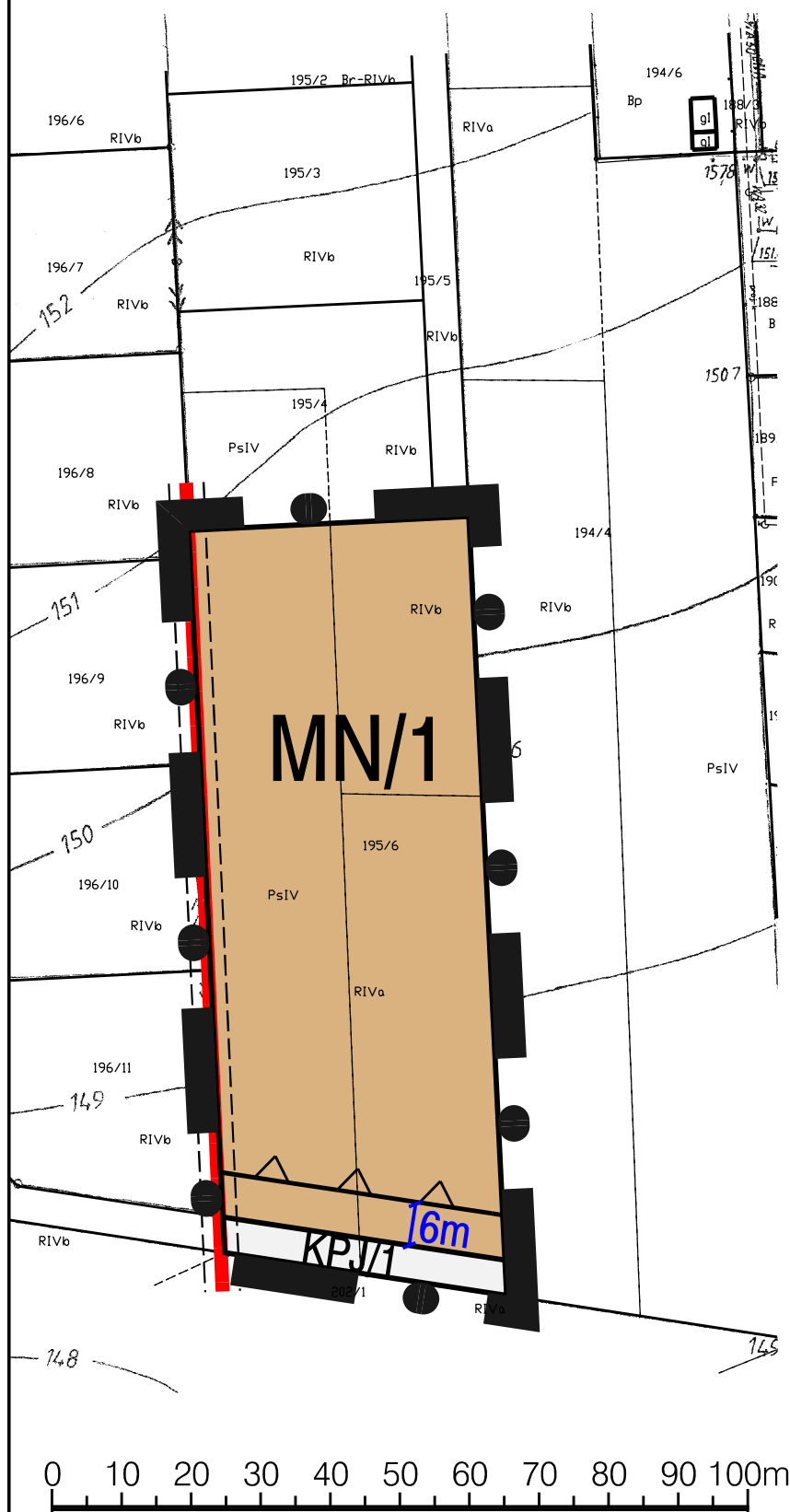




MIEJSCOWY PLAN ZAGOSPODAROWANIA PRZESTRZENNEGO DLA TERENU W OBRĘBIE WSI ŁOZINA - MPZP ŁOZINA V



SKALA 1:1000



Wrys z Studium uwarunkowań i kierunków zagospodarowania przestrzennego gminy Długoleka



Granica obszaru objętego miejscowym planem zagospodarowania przestrzennego dla terenu w obrębie wsi Łozina - MPZP ŁOZINA V

LEGENDA:

OZNACZENIA OGÓLNE:

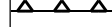


Granica obszaru objętego miejscowym planem zagospodarowania przestrzennego dla terenu w obrębie wsi Łozina - MPZP ŁOZINA V

USTALENIA REGULACYJNE

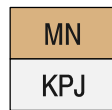


Linie rozgraniczające tereny o różnym przeznaczeniu lub różnych zasadach zagospodarowania

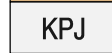


Nieprzekraczalna linia zabudowy

PRZEZNACZENIE TERENU:

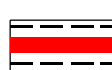


MN Teren zabudowy mieszkaniowej jednorodzinnej



KPJ Teren ciągu pieszo - jezdno

INFRASTRUKTURA TECHNICZNA



Linia sieci elektroenergetycznej średniego napięcia wraz z pasem technologicznym w obrębie którego obowiązują ograniczenia w zagospodarowaniu