

# Strategia zrównoważonego rozwoju gminy Długoleka na lata 2021-2030





## **Podmioty zaangażowane w proces opracowania strategii**

Strategia zrównoważonego rozwoju gminy Długoleka na lata 2021-2030 powstała z inicjatywy Wójta Gminy Długoleka. Jej obecny kształt to wynik wielomiesięcznej pracy interdyscyplinarnej grupy złożonej z członków zespołu zadaniowego do spraw związanych z aktualizacją Strategii Rozwoju Gminy Długoleka powołanego zarządzeniem nr 82/2020 Wójta Gminy Długoleka z dnia 11 marca 2020r. oraz zewnętrznych ekspertów firmy Wroconsult Sp. z o.o.



## Szanowni Państwo,

oddaję w Państwa ręce przyjętą **Uchwałą Nr ... Rady Gminy Długoleka z dnia ...** roku Strategię zrównoważonego rozwoju gminy Długoleka na lata 2021-2030, która powstała w oparciu o zapisy Ustawy z dnia 6 grudnia 2006 r. o zasadach prowadzenia polityki rozwoju (tj. Dz.U. 2021 poz. 1057).

Prezentowany dokument pomyślnie przeszedł proces konsultacji społecznych, które trwały w okresie od 17.08.2021 r. do 21.09.2021 r., a ich adresatami były podmioty i instytucje wskazane w wyżej wspomnianej Ustawie. Informacja o konsultacjach została upubliczniona na stronie internetowej Gminy, w mediach społecznościowych Gminy Długoleka, a także w gazecie Gminy Długoleka. Projekt strategii został również wyłożony do publicznego wglądu w formie papierowej na Biurze Podawczym w Urzędzie Gminy Długoleka. Równolegle pełnione były dyżury konsultacyjne prowadzone w ramach Wydziału Pozyskiwania Zewnętrznych Środków Finansowych Urzędu Gminy Długoleka, podczas których możliwe było zasięgnięcie informacji na temat procesu tworzenia Strategii zrównoważonego rozwoju gminy Długoleka na lata 2021-2030, a także zgłoszenie uwag do projektu niniejszego dokumentu.

Wspomniana wyżej partycypacja społeczna miała miejsce na każdym z etapów tworzenia strategii. Badanie ankietowe mające na celu wsparcie procesu opracowywania diagnozy społeczno-gospodarczej gminy Długoleka, poprzez zweryfikowanie jakości życia mieszkańców oraz opinii przedsiębiorców, stowarzyszeń i organizacji pozarządowych działających na jej terenie, zostało przeprowadzone w dniach od 03.08.2020 r. do 14.08.2020 r. Raport z niniejszego badania ankietowego zawierający zestawienia i wnioski z analizy zebranych informacji stanowi załącznik do strategii.

Z kolei część strategiczna procesu tworzenia strategii została wsparta poprzez organizację w dniu 04.11.2020 r. warsztatów (w formie on-line) dedykowanych kolejno: samorządowcom, sołtysom oraz radnym. Podczas spotkań prowadzona była moderowana dyskusja, a wnioski płynące z niej miały na celu



nakreślenie kierunków rozwoju gminy Długołęka, wytyczenie wizji, celów a także zaproponowanie rozwiązań, które następnie po ich weryfikacji i analizie zostały uwzględnione w niniejszym dokumencie.

Proces tworzenia zapisów strategicznych wsparty był również rzetelnymi analizami oraz wnioskami i sugestiami napływającymi od partnerów społecznych i gospodarczych, przedstawicieli JST, a także ekspertów poszczególnych dziedzin społeczno-gospodarczych, dzięki czemu dokument ten nie ogranicza się w swych zapisach wyłącznie do zadań realizowanych bezpośrednio przez gminne władze samorządowe, proponując równoległe partycypację w wyznaczonych w strategii kierunkach działania, innym podmiotom funkcjonującym w granicach gminy Długołęka, celem rozwijania sieci powiązań publiczno-prywatnych na rzecz wdrażania wspólnej polityki rozwoju lokalnego. Tak realizowana kooperacja stanowi jeden z fundamentalnych elementów polityki strukturalnej Unii Europejskiej, zwłaszcza w kontekście nadchodzącego okresu programowania 2021-2027, w ramach którego planowana jest kontynuacja, rozpoczętej w minionym okresie, wspólnej polityki rozwoju lokalnego w kontekście terytorialnym, mającej na celu współpracę samorządów na rzecz maksymalnego wykorzystania wspólnych atutów i rozwiązywania problemów poszczególnych obszarów danego województwa. Rolą niniejszej strategii w tym kontekście będzie wykorzystanie dokumentu jako podstawy do wnioskowania o dofinansowanie ze środków zewnętrznych, by zrealizować przy ich udziale konkretne przedsięwzięcia na terenie gminy Długołęka.

Przekazując Państwu Strategię zrównoważonego rozwoju gminy Długołęka na lata 2021-2030 wyrażam przekonanie, iż dzięki zaangażowaniu w proces opracowywania niniejszego dokumentu społeczności lokalnej i funkcjonujących w granicach gminy podmiotów, strategia ta przedstawia interes publiczny postrzegany przede wszystkim z poziomu lokalnego, pozostając przy tym w zgodności z założeniami polityki rozwoju na szczeblu ponadlokalnym. Z tego też względu prezentowany dokument nie tylko nawiązuje do poprzedniej Strategii Rozwoju Gminy Długołęka na lata 2011-2020 celem zachowania ciągłości i spójności lokalnej polityki rozwoju, ale także koresponduje ze strategicznymi dokumentami ogólnymi i sektorowymi wyższego rzędu, wyrazem czego jest pozytywne zaopiniowanie projektu strategii przez sąsiednie Gminy, PGW Wody Polskie, Regionalnego Dyrektora Ochrony Środowiska we Wrocławiu oraz Zarząd Województwa Dolnośląskiego. Opinia tego ostatniego potwierdza spójność przyjętych założeń kierunków rozwoju gminy Długołęka z polityką przestrzenną Województwa Dolnośląskiego.

**Wojciech Błoński,**  
**Wójt Gminy Długołęka**



## SPIS TREŚCI

<b>WPROWADZENIE</b> .....	<b>6</b>
1. OGÓLNA CHARAKTERYSTYKA – WYRÓŻNIKI – TENDENCJE .....	9
2. WNIOSKI Z BADANIA ANKIETOWEGO INTERESARIUSZY .....	13
3. ANALIZA PESTEL.....	23
4. ANALIZA SWOT .....	29
5. WYBRANE TRENDY LOKALNE I REGIONALNE MAJĄCE WPŁYW NA ZRÓWNOWAŻONY ROZWÓJ GMINY .....	34
5.1. <i>Kwestie problemowe, przyczyny i skutki</i> .....	34
5.2. <i>Najważniejsze trendy rozwojowe dla gminy Długoleka</i> .....	36
<b>CZĘŚĆ STRATEGICZNA</b> .....	<b>38</b>
1. MISJA I WIZJA GMINY DŁUGOLEKA .....	38
2. PLAN STRATEGICZNY .....	41
2.1. <i>Cele strategiczne rozwoju w wymiarze społecznym, gospodarczym i przestrzennym</i> .....	41
2.2. <i>Kierunki działań podejmowanych dla osiągnięcia celów strategicznych. Oczekiwane rezultaty planowanych działań, w tym w wymiarze przestrzennym, oraz wskaźniki ich osiągnięcia</i> .....	44
3. STRUKTURA FUNKCJONALNO-PRZESTRZENNA GMINY .....	83
3.1. <i>Model struktury funkcjonalno-przestrzennej gminy</i> .....	83
3.2. <i>Ustalenia i rekomendacje w zakresie kształtowania i prowadzenia polityki przestrzennej w gminie</i> .....	88
4. OBSZARY STRATEGICZNEJ INTERWENCJI .....	111
4.1. <i>Obszary strategicznej interwencji określone w strategii rozwoju województwa wraz z zakresem planowanych działań</i> .....	111
4.2. <i>Obszary strategicznej interwencji kluczowe dla gminy wraz z zakresem planowanych działań</i> .....	120
5. SYSTEM WDRAŻANIA STRATEGII, RAMY FINANSOWE I ŹRÓDŁA FINANSOWANIA .....	121
5.1. <i>System realizacji strategii, w tym wytyczne do sporządzania dokumentów wykonawczych</i> ....	121
5.2. <i>Monitoring i ewaluacja strategii</i> .....	126
5.3. <i>Ramy finansowe i źródła finansowania</i> .....	128
<b>ZAŁĄCZNIKI</b> .....	<b>129</b>
ZAŁĄCZNIK 1: RAPORT Z BADANIA ANKIETOWEGO MIESZKAŃCÓW GMINY DŁUGOLEKA NA POTRZEBY STRATEGII ZRÓWNOWAŻONEGO ROZWOJU GMINY DŁUGOLEKA NA LATA 2021-2027 .....	129
ZAŁĄCZNIK 2: RAPORT Z BADANIA ANKIETOWEGO PRZEDSIĘBIORSTW DZIAŁAJĄCYCH NA TERENIE GMINY DŁUGOLEKA NA POTRZEBY STRATEGII ZRÓWNOWAŻONEGO ROZWOJU GMINY DŁUGOLEKA NA LATA 2021-2027 .....	129
ZAŁĄCZNIK 3: RAPORT Z BADANIA ANKIETOWEGO ORGANIZACJI POZARZĄDOWYCH DZIAŁAJĄCYCH NA TERENIE GMINY DŁUGOLEKA NA POTRZEBY STRATEGII ZRÓWNOWAŻONEGO ROZWOJU GMINY DŁUGOLEKA NA LATA 2021-2027 .....	129
ZAŁĄCZNIK 4: SPRAWOZDANIE Z PRZEBIEGU I WYNIKÓW KONSULTACJI SPOŁECZNYCH STRATEGII ZRÓWNOWAŻONEGO ROZWOJU GMINY DŁUGOLEKA NA LATA 2021-2030 .....	129
ZAŁĄCZNIK 5: EWALUACJA EX-ANTE STRATEGII ZRÓWNOWAŻONEGO ROZWOJU GMINY DŁUGOLEKA NA LATA 2021-2030 .....	129
ZAŁĄCZNIK 6: ANALIZA POTENCJAŁU SOŁECTW GMINY W SFERZE SPOŁECZNEJ, TECHNICZNEJ, PRZYRODNICZEJ I GOSPODARCZEJ ....	129
<b>SPIS TABEL</b> .....	<b>130</b>
<b>SPIS ILUSTRACJI I WYKRESÓW</b> .....	<b>130</b>



## WPROWADZENIE

Dynamicznie zmieniające się otoczenie, które z jednej strony cechuje mnogość szans rozwojowych, z drugiej zaś – coraz większe oczekiwania interesariuszy w wielu obszarach, a także nowe wyzwania stawiane przed jednostkami samorządu lokalnego powodują konieczność wypracowania przez Gminę Długoleka właściwego długoterminowego planu rozwoju. Plan ten powinien precyzyjnie wskazywać kierunki działań w oparciu o rzetelną analizę otoczenia oraz sytuacji w gminie.

Strategia zrównoważonego rozwoju gminy Długoleka na lata 2021-2030 jest dokumentem, który na najbliższe lata wyznaczać będzie cele strategiczne i kierunki rozwoju gminy. Strategia zawiera zestaw działań składających się w logiczną całość, zmierzających do osiągnięcia postawionych celów, spójnych z zamierzeniami w zakresie rozwoju.

Zgodnie z przyjętą metodologią Strategia zrównoważonego rozwoju gminy Długoleka na lata 2021-2030 jest kompleksowym opracowaniem, obejmującym następujące części:

- 1. Diagnoza stanu obecnego i wnioski z diagnozy.** Podstawą dobrej strategii jest właściwe rozpoznanie zarówno otoczenia – istniejących w nim szans i zagrożeń – jak i posiadanych zasobów, które odpowiednio wykorzystane mogą przyczynić się do efektywnego rozwoju. Część analityczna niniejszej strategii nakreśla sytuację gminy jako funkcjonalnej jednostki samorządowej w najważniejszych obszarach tematycznych, oraz zawiera jej ocenę przez interesariuszy strategii – mieszkańców, podmioty gospodarcze, organizacje lokalne. W diagnozie strategicznej wykorzystano wyniki badań ankietowych przeprowadzonych z mieszkańcami gminy. Jednocześnie analiza stanu obecnego została dokonana w szerszym kontekście – sytuacji w powiecie, województwie, całym kraju.

Przeprowadzona wielokierunkowa analiza sytuacji i cech gminy pozwoliła nie tylko na ocenę obecnego stanu gminy oraz trendów zachodzących na jej obszarze, ale również na wskazanie czynników zewnętrznych i wewnętrznych oddziałujących na gminę w pozytywny i negatywny sposób. Czynniki te przedstawiono w postaci analizy SWOT:

- wewnętrzne pozytywne cechy – mocne strony gminy;
- wewnętrzne negatywne cechy – słabe strony gminy;
- zewnętrzne pozytywne cechy – szanse tkwiące w otoczeniu;
- zewnętrzne negatywne cechy – zagrożenia tkwiące w otoczeniu.



- 2. Cele strategii, kierunki działań i spodziewane rezultaty.** Na podstawie przeprowadzonej diagnozy stanu obecnego oraz analizy SWOT określono cele strategiczne. Postawione cele strategiczne zostały następnie uszczegółowione w formie celów operacyjnych, z wykorzystaniem metody drzewa celów strategii.
- 3. Oczekiwany model struktury funkcjonalno-przestrzennej gminy.** Rozwój gminy musi być osadzony w realiach zagospodarowania przestrzennego i dostosowany do możliwości realizacji strategicznych inwestycji. Jednocześnie dynamiczne zmiany społeczno-gospodarcze – wzrastająca liczba mieszkańców, zwiększone zainteresowanie inwestorów, poszukiwanie przez mieszkańców Aglomeracji Wrocławskiej interesujących miejsc rekreacji i turystyki, wpływają na kierunki zagospodarowania przestrzennego. Struktura funkcjonalno-przestrzenna gminy powinna odpowiadać na oczekiwania mieszkańców i zapewniać maksymalizację wykorzystania jej walorów.
- 4. Ramy finansowe.** Zapewnienie wiarygodnych źródeł finansowania planowanych działań niezbędnych do osiągnięcia zakładanych celów. W ramach niniejszej strategii dokonano przeglądu możliwości wykorzystania funduszy zewnętrznych (środki unijne, budżet Państwa) oraz sytuacji budżetu Gminy, określając potencjalne źródła finansowania poszczególnych celów i kierunków działań.
- 5. System wdrażania.** Samo opisanie zamierzeń Gminy w postaci celów i działań oraz możliwości finansowania ich realizacji jest niewystarczające. Konieczne jest określenie sposobu realizacji poszczególnych celów, a także osób, komórek organizacyjnych, podmiotów odpowiedzialnych za wdrożenie zaplanowanych kierunków działań.
- 6. Monitoring i ewaluacja.** Przyjęcie strategii rozwoju jest dopiero początkiem procesu zarządzania strategicznego. W ramach monitoringu i ewaluacji strategii opisano sposób, częstotliwość oceny realizowanych celów i kierunków działań, a także metody reagowania na odchylenia od założonych efektów realizacji strategii. Zakłada się coroczną ewaluację Strategii w ramach przygotowania Raportu o stanie gminy Długołęka.

Punktem wyjścia do sformułowania niniejszej strategii, wizji i misji Gminy w 2030 r., planowanych celów i kierunków rozwoju była diagnoza prospektywna, oparta na analizie danych gminnych i statystycznych, opinii mieszkańców, dokumentów strategicznych. Biorąc pod uwagę zgromadzone informacje, gminę Długołęka ocenić można bardzo dobrze pod względem zamożności, dostępności miejsc pracy, dobrze – biorąc pod uwagę skomunikowanie przeważającego terenu gminy Długołęka z Wrocławiem (istotnymi



zaletami gminy są: dostęp do drogi ekspresowej S8, „starej” DK8 oraz linia kolejowa łącząca gminę z Wrocławiem), natomiast przeciętnie pod względem dostępności infrastruktury technicznej, opiekuńczo-wychowawczej oraz wybranych usług społecznych.

Przeprowadzona analiza wskazuje, iż najważniejszymi wyzwaniami Gminy Długotłęka na najbliższe lata będą:

- poprawa jakości i dostępności usług społecznych dla osób o szczególnych potrzebach, w tym osób starszych i niepełnosprawnych;
- zapewnienie odpowiedniej jakości usług komunalnych i infrastruktury technicznej;
- dostosowanie infrastruktury edukacyjnej i opiekuńczo-wychowawczej do potrzeb mieszkańców;
- poprawa dostępności infrastruktury rekreacyjnej i turystycznej oraz lepsze wykorzystanie potencjału turystycznego gminy Długotłęka (szczególnie w zakresie turystyki jednodniowej);
- poprawa jakości stanu środowiska, w tym w szczególności poprawa jakości powietrza;
- w ujęciu bardziej ogólnym – uporządkowanie funkcjonalno-przestrzenne gminy i zwiększenie jej wewnętrznej spójności – naruszone przez dynamiczny wzrost liczby mieszkańców wynikający ze zjawiska suburbanizacji Wrocławia.

Realizacja niniejszej strategii wpłynie na ograniczenie zidentyfikowanych problemów i barier rozwojowych, a także na rozwój gminy w kierunkach ważnych strategicznie oraz pożądanym przez jej mieszkańców.

W 2030 roku gmina Długotłęka to miejsce przyjazne mieszkańcom, inwestorom – przy zachowaniu przez nich dbałości o stan środowiska. Gmina będzie dynamicznie rozwijać się gospodarczo. Będzie uporządkowana przestrzennie, spójna funkcjonalnie, przyjazna dla osób o szczególnych potrzebach, w tym osób starszych i niepełnosprawnych, dobrze skomunikowana wewnętrznie, z Wrocławiem i Aglomeracją Wrocławską. Usługi społeczne – edukacja, opieka nad dziećmi i młodzieżą, wsparcie osób starszych i niepełnosprawnych – będą stały na wysokim poziomie. Gminę cechować będzie dobry stan środowiska, w szczególności jakość powietrza, a także zachowana różnorodność biologiczna. Gmina będzie w pełni wykorzystywać swoje atuty przyrodnicze i turystyczne, oferując swoim mieszkańcom oraz mieszkańcom Aglomeracji Wrocławskiej przestrzeń do atrakcyjnego spędzania czasu wolnego, wzmacniając przy tym wizerunek miejsca przyjaznego ludziom, atrakcyjnego do zamieszkania.



## 1. OGÓLNA CHARAKTERYSTYKA – WYRÓŻNIKI – TENDENCJE

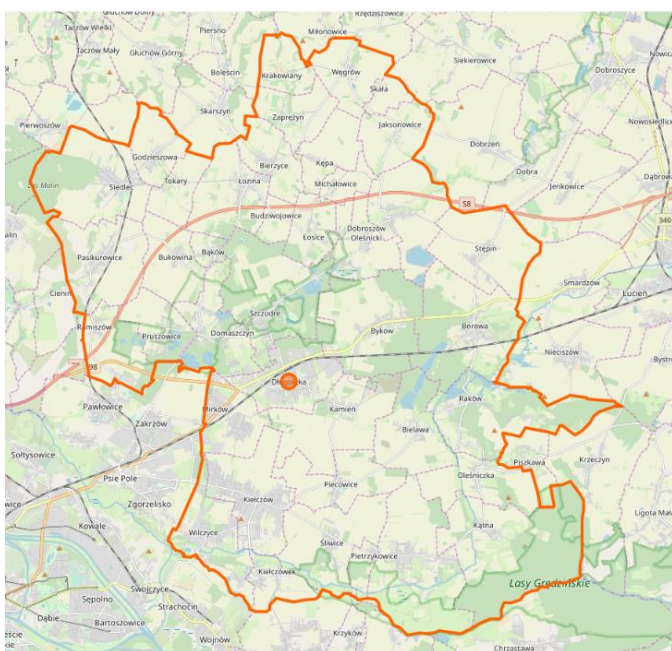
Gmina Długołęka położona jest w północno-wschodniej części województwa dolnośląskiego, znajduje się na terenie powiatu wrocławskiego. Gmina obejmuje 41 wsi sołectkich, jej powierzchnia wynosi 213 km<sup>2</sup>, jest największą gminą powiatu wrocławskiego oraz jedną z największych gmin wiejskich w Polsce. Graniczy z gminami: Wrocław (miasto na prawach powiatu), Wisznia Mała, Trzebnica, Zawonia, Dobroszyce, Oleśnica, Czernica.

Rysunek 1. Położenie gminy Długołęka w powiecie wrocławskim



Źródło: [https://www.osp.org.pl/hosting/katalog.php?id\\_w=2&id\\_p=57&id\\_g=474](https://www.osp.org.pl/hosting/katalog.php?id_w=2&id_p=57&id_g=474)

Rysunek 2. Gmina Długołęka z podziałem na sołectwa



Źródło: <https://www.openstreetmap.org/relation/451517#map=10/51.0444/16.9711>



Istotnym wyróżnikiem gminy Długołęka jest jej **wyjątkowe położenie** – w sąsiedztwie Wrocławia oraz w przebiegu ważnych szlaków komunikacyjnych województwa i Polski. Przez środkową część gminy przebiega droga wojewódzka nr 368 (dawna droga krajowa nr 8) łącząca Wrocław z Oleśnicą, w północnej części gminy przebiega droga ekspresowa S8, a w niedalekiej przyszłości przez teren gminy przebiegać będzie, aktualnie realizowana, droga wojewódzka Bielany-Łany-Długołęka.

Gminę zamieszkuje ponad 30 tys. osób, a dane demograficzne wskazują **na ponad 40% wzrost liczby mieszkańców** od roku 2010 do roku 2020. Gmina jest atrakcyjnym miejscem do osiedlania, co wynika z sąsiedztwa Wrocławia oraz bardzo dobrej infrastruktury komunikacyjnej łączącej gminę ze stolicą województwa. Osiedlaniu się na terenie gminy sprzyja bogactwo terenów zielonych.

**Ilość mieszkań na 1000 mieszkańców w gminie** jest nieco **niższa** od wartości dla powiatu wrocławskiego oraz województwa dolnośląskiego, natomiast **wyższe** są wartości przeciętnej powierzchni użytkowej mieszkania oraz powierzchni w przeliczeniu na 1 osobę.

**Wyposażenie mieszkań** w podstawowe instalacje (wodociąg, centralne ogrzewanie) oraz w łazienki w gminie Długołęka jest **porównywalne z danymi dla miast** w powiecie i województwie oraz **wyższe od przeciętnych wartości dla wsi** w województwie dolnośląskim. Wszystkie miejscowości na obszarze gminy zostały zwodociągowane – **100% mieszkańców gminy posiada dostęp do sieci wodociągowej**. **Ponad połowa mieszkańców** gminy korzysta z **sieci kanalizacyjnej** – odsetek ludności przyłączonej do sieci kanalizacyjnej na obszarze gminy wynosi 56,2%. Gmina korzysta z własnych oczyszczalni ścieków w Mirkowie i Borowej.

**Ponad połowa mieszkańców** gminy korzysta z dostępu do **sieci gazowej**. Dostępność sieci znacząco zwiększyła się od 2010 r. Dobrze rozwinięta jest sieć elektroenergetyczna, co umożliwia rozwój przedsiębiorstw na terenie gminy.

W obszarze **transportu publicznego** Gmina podpisała porozumienie z Gminą Wrocław, cedując obowiązki w zakresie jego organizacji na Gminę miejską Wrocław i deklarując pokrycie kosztów transportu zbiorowego na terenie gminy Długołęka w kwocie odpowiadającej ponoszonym kosztom. Mieszkańcy gminy Długołęka korzystać mogą z połączeń autobusowych i kolejowych ze stolicą województwa, choć odczuwalne są w tym zakresie również istotne braki i niedogodności.

Gmina Długołęka, położona wśród malowniczych lasów, stawów oraz zabytków o wielowiekowej historii, stanowi bardzo atrakcyjne miejsce dla miłośników **turystyki pieszej i rowerowej**. Położenie



gminy w aglomeracji wrocławskiej, w bliskości Wrocławia, sprzyja uprawianiu na jej terenie przez mieszkańców stolicy województwa turystyki o charakterze krótkoterminowym – pieszej i rowerowej. Na obszarze gminy wyznaczonych zostało 5 tras rowerowych.

Działania w zakresie **kultury** prowadzone są na terenie gminy głównie przez Gminny Ośrodek Kultury w Długołęce oraz Gminną Bibliotekę Publiczną w Długołęce i jej filie, a także w świetlicach wiejskich na terenie gminy. Realizowane są działania stałe: warsztaty taneczne, muzyczne, teatralne, rękodzielnicze, plastyczne, oraz wydarzenia jednorazowe – koncerty, wieczory muzyczne, literackie, spotkania tematyczne i autorskie, wystawy, festiwale, spotkania, bale, parady, święta gminne.

Na **infrastrukturę sportowo-rekreacyjną** na terenie gminy składają się place zabaw i siłownie zewnętrzne niemal w każdej miejscowości gminy (w tym atrakcyjny teren rekreacyjny z placami zabaw w parku w Szczodrem), boiska sportowe i boiska wielofunkcyjne w większości miejscowości, kilka obiektów lekkoatletycznych i boisk do siatkówki oraz hala sportowa w Kiełczowie. Gmina Długołęka realizuje zadania w zakresie sportu i rekreacji z udziałem klubów sportowych, organizacji pozarządowych, przekazując środki na funkcjonowanie podmiotów oraz organizację działań w obszarze kultury fizycznej i sportu. W gminie realizowany jest również szereg programów rozwoju kultury fizycznej, w których każdorazowo uczestniczy od kilkudziesięciu do kilkuset uczniów szkół podstawowych z terenu gminy. Uczniowie szkół gminnych uczestniczą ponadto w międzyszkolnej rywalizacji sportowej na terenie gminy, a także w zawodach sportowych na szczeblu powiatowym, strefy wrocławskiej, wojewódzkich oraz mistrzostwach Polski.

Na terenie gminy Długołęka na początku 2021 roku działało 10 szkół (w tym jedno liceum ogólnokształcące), oraz przedszkola (w tym: 4 przedszkola publiczne, 9 przedszkoli niepublicznych, 3 niepubliczne punkty przedszkolne), żłobki oraz inne formy zinstytucjonalizowanej opieki nad dziećmi do lat 3 (w tym: 2 żłobki publiczne, 9 żłobków niepublicznych, 4 kluby dziecięce, 4 dziennych opiekunów). Wskutek dynamicznego wzrostu liczby mieszkańców gminy odczuwalne są jednak braki w zakresie **infrastruktury edukacyjno-opiekuńczej**.

Na terenie gminy działa kilkanaście placówek **podstawowej opieki zdrowotnej** – przychodni podstawowej opieki zdrowotnej, gabinetów lekarza rodzinnego, gabinetów specjalistycznych. Dostęp do usług szpitalnych jest realizowany przez jednostki z terenu Wrocławia – przeciętny czas dojazdu z gminy Długołęka do szpitala nie przekracza 30 minut.



Na obszarze gminy silnie rozwinięta jest sfera **przedsiębiorczości**. Dynamika ilości podmiotów gospodarczych ogółem oraz w najbardziej licznych sekcjach PKD kształtuje się corocznie na poziomie 5-10% ogółem, oraz do 20% w wybranych sekcjach. Wynika to częściowo ze wzrostu liczby mieszkańców, ale przede wszystkim z dobrej sytuacji gospodarczej na terenie gminy oraz korzystnych warunków do prowadzenia działalności gospodarczej – co potwierdzają wskaźniki dotyczące działalności gospodarczej w przeliczeniu na populację gminy Długoleka. Korzystny jest również stan zatrudnienia mieszkańców gminy. W latach 2015-2019 odnotowano spadkową tendencję liczby osób bezrobotnych na terenie gminy. W roku 2019 bezrobocie rejestrowane stanowiło 1,0%, natomiast na koniec 2020 roku wzrosło do 1,9% - co było przede wszystkim skutkiem pandemii COVID-19. Poziom bezrobocia w gminie jest znacznie mniejszy zarówno w porównaniu z województwem dolnośląskim (5,6%), jak z całym krajem (6,2%).

W obszarze **ochrony i jakości środowiska** oraz odporności na zmiany klimatu zwrócić należy uwagę na: występowanie terenów cennych przyrodniczo, obszarów i gatunków chronionych, występowanie istotnych zanieczyszczeń powietrza, głównie pochodzących z systemów grzewczych, środków transportu oraz napływu z terenów sąsiednich, przekroczenia wartości dopuszczalnych hałasu samochodowego przy głównych ciągach komunikacyjnych, występowanie obszarów szczególnego zagrożenia powodzią – tereny wzdłuż rzeki Widawy.



## 2. WNIOSKI Z BADANIA ANKIETOWEGO INTERESARIUSZY

W celu uzyskania pełniejszych danych o stanie gminy Długoleka i oczekiwaniach interesariuszy strategii odnośnie kierunków rozwoju w kolejnej perspektywie strategicznej, przeprowadzono badania ankietowe trzech podstawowych grup odbiorców strategii: mieszkańców gminy, organizacji pozarządowych oraz przedsiębiorstw funkcjonujących na terenie gminy.

### Mieszkańcy

**Jakość życia** w gminie Długoleka jest oceniana przez ogromną większość respondentów jako średnia (40,2% odpowiedzi) lub dobra (48,6%). **Sytuacja w gminie** jest w ocenie blisko połowy respondentów (41,7%) **dobra i stabilna**, ale też znacząca część mieszkańców nie zauważa, aby gmina się rozwijała (26,7%), czy też zwraca uwagę na **konieczność przemyślenia na nowo kierunków i celów** rozwoju gminy (15,5%).

W zakresie **współpracy Gminy Długoleka z mieszkańcami** zauważalna jest polaryzacja opinii – **ponad połowa mieszkańców wyczuwa słabą więź** z gminą (39,8%) lub jest **niezadowolona** ze współpracy Gminy z mieszkańcami (13,3%), ale **blisko połowa** społeczności lokalnej **wspiera działania** podejmowane przez Gminę (35,7%) lub wręcz **utożsamia się z gminą** i ma bardzo silne poczucie przynależności do wspólnoty (9,5%).

Zdecydowanie **najwyżej** ocenianą sferą funkcjonowania Gminy Długoleka jest **bezpieczeństwo** (średnia 3,40 pkt. w skali 1-5); w dalszej kolejności, ale już nieco poniżej przeciętnej oceniane są: wymiar społeczny<sup>1</sup> (2,96), kultura, sport i rekreacja<sup>2</sup> (2,95), transport publiczny<sup>3</sup> (2,94) oraz szkoły i przedszkola<sup>4</sup> (2,92). **Najgorzej** oceniana jest sfera funkcjonowania dotycząca seniorów i osób wymagających opieki<sup>5</sup> (2,29).

<sup>1</sup> rozumiany jako aktywność społeczna mieszkańców gminy, ich udział w życiu kulturalnym i społecznym, dostępność do usług ochrony zdrowia w gminie, funkcjonowanie organizacji pozarządowych i grup nieformalnych na terenie gminy, działania na rzecz grup i społeczności zagrożonych wykluczeniem społecznym

<sup>2</sup> jakość i dostępność obiektów sportowo-rekreacyjnych, jakość i dostępność obiektów kultury, liczba i jakość wydarzeń kulturalnych odbywających się na terenie gminy, liczba i jakość wydarzeń sportowych i rekreacyjnych odbywających się na terenie gminy, dostępność zajęć dodatkowych, kół zainteresowań, klubów

<sup>3</sup> częstotliwość kursów, dopasowanie przebiegu tras do potrzeb mieszkańców, jakość i stan techniczny taboru, koszt transportu publicznego, czystość taboru

<sup>4</sup> jakość bazy szkolnej i przedszkolnej, jakość opieki w przedszkolu, poziom nauczania w szkole, dostępność miejsc w przedszkolach, dopasowanie godzin funkcjonowania placówek do potrzeb mieszkańców

<sup>5</sup> dostępność usług opiekuńczych nad osobami starszymi i wymagającymi opieki, dostępność i dostosowanie infrastruktury do potrzeb seniorów, dostosowanie dróg, chodników, urzędów do potrzeb osób niepełnosprawnych i starszych, dostępność opieki i pomocy psychologicznej, socjalnej



Wśród uwag respondentów dotyczących funkcjonowania Gminy Długoleka największą grupę stanowią uwagi związane z **infrastrukturą drogową** (drogi, chodniki, ścieżki rowerowe, ciągi pieszko-rowerowe), **infrastrukturą wodno-kanalizacyjną** (w tym odwodnienie terenu, kanalizacja deszczowa, jakość wody, przerwy w dostawach wody). Istotną część uwag stanowią te, które dotyczą **infrastruktury internetowej, opieki nad dziećmi** (żłobki, przedszkola), **dostępności terenów rekreacyjnych, zanieczyszczenia powietrza**. Zauważalna część uwag dotyczy ogólnie nie dostosowania infrastruktury technicznej do coraz większego zabudowania terenu gminy i szybkiego wzrostu liczby ludności. Znaczna część uwag dotyczy miejscowości **Kietczów** – w której najbardziej odczuwalne są skutki szybkiego wzrostu budownictwa mieszkaniowego.

Respondenci badania zaproponowali w ankietach badawczych ponad 1000 **zadań inwestycyjnych** – dla części zadań zgodnie z instrukcją wskazując nazwę, miejsce realizacji i opis zadania, dla części natomiast opisując zadania w sposób bardziej ogólny, czy wskazując obszary funkcjonowania Gminy wymagające poprawy.

### **Transport publiczny**

Transportu publicznego dotyczyły 52 odpowiedzi ankietowe. Najważniejsze zagadnienia poruszane w ankietach badawczych:

1. Komunikacja publiczna z Wrocławiem – łącznie 20 odpowiedzi.

Mieszkańcy zwracali uwagę głównie na:

- konieczność zwiększenia ilości linii autobusowych i częstotliwości kursowania transportu publicznego do i z Wrocławia;
- stworzenie możliwości bezpośredniego dojazdu do centrum Wrocławia i z powrotem z większej liczby miejscowości na terenie gminy Długoleka;
- lepsze wykorzystanie przystanków pełniących rolę węzłów przesiadkowych – Kietczów, Mirków, oraz zwiększenie częstotliwości połączeń do Wrocławia Psie Pole, co umożliwi przesiadkę do pojazdów komunikacji miejskiej kursujących w różnych kierunkach Wrocławia;

2. Komunikacja wewnętrzna ogólnie, na obszarze gminy – łącznie 8 wypowiedzi (oraz kilkanaście wypowiedzi dotyczących funkcjonowania komunikacji w wybranych miejscowościach).

Wypowiedzi ankietowanych dotyczyły głównie: zwiększenia częstotliwości kursów autobusowej komunikacji zbiorowej, poszczególnych linii (931, 934, 904), realizacji połączeń nocnych



na obszarze całej gminy Długoleka, uruchomienia linii kursujących bezpośrednio do poszczególnych miejscowości gminy Długoleka, bez konieczności przesiadania się we Wrocławiu Psie Pole.

3. Jakość i organizacja transportu publicznego – łącznie 12 odpowiedzi.

Wypowiedzi mieszkańców dotyczyły głównie: zwiększenia pojemności autobusów, dostosowania pojazdów do potrzeb osób niepełnosprawnych i osób z dziećmi w wózkach, biletowania przejazdów – wprowadzenia biletu aglomeracyjnego, wspólnych biletów z MPK, czy darmowej komunikacji publicznej, wprowadzenia biletomatów w pojazdach, możliwości dokupienia biletu strefowego gminy do urbancard.

4. Komunikacja kolejowa – łącznie 5 odpowiedzi.

Wypowiedzi respondentów dotyczyły głównie budowy przystanku kolejowego w Mirkowie, dojazdu do PKP w Długolece przez przewoźników autobusowych, stworzenia połączeń autobusowych ze stacjami kolejowymi.

Wypowiedzi ankietowanych zostały pogrupowane w układzie terytorialnym – w odniesieniu do proponowanego miejsca usprawnienia funkcjonowania transportu publicznego. Propozycje inwestycji i usprawnień dotyczyły miejscowości Brzezia Łąka i Mirków (po 7), Kietczów (4), Ramiszów (3), Śliwice (1), Byków (1): Brzezia Łąka: zwiększenie częstotliwości kursów dziennych i nocnych, wprowadzenie linii nocnej z Wrocławia, zwiększenie ilości połączeń do Oleśnicy; Mirków: utworzenie przystanku kolejowego, zwiększenie częstotliwości kursów poprzez węzeł przesiadkowy w Mirkowie, zmianę tras komunikacji publicznej poprzez przejazd drogami wewnątrz miejscowości (nie tylko ul. Wrocławską), utworzenie linii przez Zakrzów umożliwiającej przesiadkę do autobusu miejskiego 128; Kietczów: zwiększenie liczby połączeń z Wrocławiem i połączeń z Kietczowa do innych miejscowości gminy Długoleka; Ramiszów: odczuwalny brak komunikacji z centrum Wrocławia, istnieje również konieczność wydłużenia kursu autobusu 151; Śliwice: zwiększenie częstotliwości kursów do centrum Wrocławia.

### **Infrastruktura teleinformatyczna**

W ramach badania uzyskano 66 odpowiedzi dotyczących koniecznych działań w obszarze infrastruktury teleinformatycznej. 56 wypowiedzi dotyczyło konieczności budowy infrastruktury szybkiego internetu (światłowód), 10 – poprawy jakości sieci telefonicznej (GSM). Największa ilość wskazań dotyczyła Kietczowa – 19 i Brzeziej Łąki – 9. Respondenci wskazywali konieczność poprawy infrastruktury



teleinformatycznej w pozostałych miejscowościach znacznie rzadziej: Wilczyce – 4 odpowiedzi, Mirków – 3, Ramiszów, Siedlec, Raków – 2, Oleśniczka, Szczodre, Domaszczyn, Bielawa – 1.

### **Środowisko**

Z jakością środowiska w gminie Długoleka związanych było 66 propozycji inwestycji. Wypowiedzi dotyczące inwestycji związanych ze stanem środowiska podzielono na kilka głównych grup: propozycje związane z jakością powietrza, odpadami stałymi, stanem wód (ścieki), nasadzeniami oraz dotyczące pozostałych kwestii.

Największa ilość odpowiedzi dotyczyła jakości powietrza – 31 badanych osób odniosło się do tej kwestii, w większości domagając się kontroli jakości spalanego paliwa w budynkach mieszkalnych, wiele wypowiedzi dotyczyło wprowadzenia programu wymiany pieców na paliwa stałe nie spełniających norm środowiskowych.

Kwestii odpadów dotyczyło 21 wypowiedzi, spośród których znaczącą część stanowiły propozycje zwiększenia liczby koszy na śmieci, na psie odchody, poprawy częstości wywozu odpadów, niektóre z wypowiedzi dotyczyły konieczności monitorowania potencjalnych miejsc nielegalnego składowania odpadów oraz likwidacji „dzikich wysypisk”.

Nasadzenia zieleni jako istotne dla funkcjonowania Gminy wskazało 6 respondentów.

Do stanu wód odniosło się 5 respondentów, wskazując na konieczność zaprzestania zrzutu ścieków do stawu w Brzeziej Łące i do rowów na terenie gminy, oczyszczenia rowów melioracyjnych w Kiełczowie, stawu w Ramiszowie, a także proponując sporządzenie Programu ochrony wód na obszarze gminy.

Pozostałe poruszane kwestie środowiskowe to: konieczność zablokowania inwestycji w przetwórnię elektroodpadów w Łosicach, przetwórnię odpadów w Bykowie i Borowej, konieczność dostosowania infrastruktury gminy do niskoemisyjnej polityki energetycznej oraz polityka cenowa w gospodarce odpadami (zbyt wysokie ceny za wywóz śmieci segregowanych).

### **Kultura i czas wolny**

Łącznie obszaru kultury i czasu wolnego dotyczyły 33 wypowiedzi respondentów. Największą część wypowiedzi – 14 – dotyczyła budowy świetlic wiejskich lub innych miejsc spotkań społeczności lokalnych, respondenci najczęściej wymieniali konieczność realizacji tego typu inwestycji w Kiełczowie, a także w Siedlcu, Mirkowie, Ramiszowie, Długolece. 7 wypowiedzi dotyczyło konieczności realizacji spotkań i imprez kulturalnych, 6 – budowy domu kultury (m.in. w Kiełczowie), 6 – pozostałych kwestii,





takich, jak budowa sali widowiskowej, sceny w parku w Szczodrem, przejścia dworca w Długołęce na potrzeby instytucji kultury, stworzenia muzeum gminnego, biblioteki w Kiełczowie.

### **Turystyka i promocja gminy**

Obszaru turystyki i promocji gminy Długołęka dotyczyło 6 wypowiedzi respondentów. Propozycje ankietowanych to: wykorzystanie potencjału turystycznego stawów w Bielawie i Rakowie np. poprzez budowę infrastruktury rowerowej, promocję wycieczek rowerowych skierowaną m.in. do mieszkańców Wrocławia, realizacja kolejnych etapów rewitalizacji parku w Szczodrem (2 wypowiedzi), rozbudowa oferty turystycznej parku Szczodre – utworzenie tras rowerowych, biegowych, plaży, obiektów gastronomicznych, intensyfikacja działań reklamowych Gminy we Wrocławiu, rewitalizacja zabytkowego kościoła w Łozinie.

### **Planowanie przestrzenne**

Planowanie przestrzenne jako istotne zagadnienie pojawia się łącznie w 28 wypowiedziach badanych. 10 wypowiedzi dotyczy ograniczenia zabudowy mieszkaniowej w gminie lub realizacji inwestycji tego typu wyłącznie w przypadku przygotowania całej niezbędnej infrastruktury technicznej – dróg, mediów itd. 7 respondentów wskazuje na konieczność aktualizacji miejscowych planów zagospodarowania przestrzennego, 3 wypowiedzi dotyczą konieczności ograniczenia zagospodarowania terenu gminy na działalność uciążliwą dla mieszkańców, 2 – rewitalizacji terenu gminy (park w Siedlcu, rzeka Widawa). Pozostałe wypowiedzi dotyczą zmiany zagospodarowania gminy na potrzeby konkretnych inwestycji lub w konkretny sposób. Jeden z ankietowanych postuluje utworzenie „ryniczku w Kiełczowie”.

### **Sport i rekreacja**

W obszarze sportu i rekreacji pojawiły się łącznie 93 pomysły inwestycyjne. Nieco ponad 1/3 z nich dotyczyła infrastruktury sportowej i okołosportowej, blisko 2/3 – rekreacyjnej.

Spośród pomysłów związanych ze sportem istotną część stanowią propozycje budowy basenu (10 wypowiedzi), kompleksu sportowego, hali sportowej, skateparku, boisk multifunkcyjnych, a także wsparcia organizacji klubów i zajęć sportowych. W odpowiedziach dotyczących obiektów rekreacyjnych najczęściej pojawiają się sugestie o konieczności budowy placów zabaw, miejsc spotkań, wypoczynku i rekreacji.

18 wypowiedzi respondentów dotyczyło konieczności podjęcia działań w Kiełczowie. Większość respondentów wskazywała na konieczność utworzenia placu zabaw, niektórzy z badanych proponowali utworzenie parku, wybiegu dla psów, a także ogólnie miejsca spotkań i wypoczynku. Pojedynczy badani



wypowiadali się o zasadności budowy basenu, skateparku, bieżni tartanowej. 12 wypowiedzi dotyczyło Mirkowa – również główną część z nich stanowiły propozycje budowy placu zabaw, pojedyncze wypowiedzi dotyczyły budowy parku, basenu, zagospodarowania stawu. Spośród 11 wypowiedzi dotyczących Długołęki przeważały z kolei pomysły związane z infrastrukturą sportową – wymieniano skatepark (3), kompleks sportowy, basen, konieczność położenia sztucznej murawy na stadionie. 2 osoby wymieniły konieczność budowy placu zabaw. Na 8 wypowiedzi dotyczących Brzeziny Łąki 6 dotyczyło budowy placu zabaw, 1 – skateparku, 1 – zagospodarowania terenu przy stawie. Pozostałe wypowiedzi dotyczyły miejscowości: Siedlec (4 – w tym 2: Orlik, 1 – park, 1 – plac zabaw), Wilczyce (bieżnia tartanowa), Piecowice (bieżnia tartanowa), Byków (miejsce sportu i rekreacji), Śliwice (renowacja parku), Ramiszów (miejsce sportu i rekreacji), Szczodre (kajaki).

### **Przedszkola i szkoły**

Spośród 92 wypowiedzi w obszarze opieki nad dziećmi i edukacji 21 dotyczyło żłobków, 29 – przedszkoli, 40 – szkół, 2 – pozostałych kwestii. Ogromna większość wypowiedzi dotyczyła budowy nowych obiektów każdego typu i zwiększenia liczby miejsc. Pojedyncze wypowiedzi w obszarze szkolnictwa dotyczyły zwiększenia liczby zajęć pozalekcyjnych, budowy sali gimnastycznej na potrzeby prowadzenia zajęć, dofinansowania opieki dla najmłodszych.

24 wypowiedzi dotyczyły Kietczowa, z czego większość – budowy/ rozbudowy szkoły w Kietczowie, kilka – budowy przedszkola i żłobka. Spośród 7 wypowiedzi dotyczących Wilczyc większość również dotyczyła rozbudowy szkoły, a pozostałe – budowy sali gimnastycznej, uruchomienia kuchni w szkole, utworzenia przedszkola. W Mirkowie (5 wypowiedzi) wskazuje się na konieczność budowy przedszkola, żłobka i szkoły oraz doposażenia ZSP w Mirkowie. Siedlec (5 wypowiedzi) – konieczna jest rozbudowa bazy przedszkolnej, rozbudowa szkoły, a także wydłużenie godzin funkcjonowania przedszkola.

W pozostałych wymienianych miejscowościach (Brzezina Łąka – 3 wypowiedzi, Domaszczyn – 2, Kamień, Śliwice, Łozina, Szczodre, Długołęka – po 1) również wskazuje się na konieczność zwiększenia bazy edukacyjnej i opiekuńczej. W Długołęce 1 respondent wskazuje na konieczność poprawy jakości nauczania.

### **Infrastruktura wodno-kanalizacyjna**

Spośród 151 odpowiedzi związanych z infrastrukturą wodno-kanalizacyjną, 97 dotyczy rozbudowy sieci kanalizacyjnej, 9 – budowy oczyszczalni ścieków, 11 – jakości wody, 16 – dostaw wody, 7 – rozbudowy sieci wodociągowej, 10 – kanalizacji deszczowej i systemów odprowadzania oraz retencji wody, 1 – przepompowni ścieków.



Największa ilość wypowiedzi dotyczy Kiełczowa i Kiełczówka (42), w tym większość – konieczności rozbudowy sieci kanalizacyjnej, znacznie mniej wypowiedzi dotyczy pozostałych miejscowości: Brzeziej Łąki (13), Ramiszowa (6), Siedlca (6), Piecowic (5), Kątnej (4), Mirkowa, Śliwic, Domaszczyna (po 3), Stępina, Wilczyc, Łoziny (po 2), Bykowa, Januszkowic, Oleśniczek (po 1). Praktycznie we wszystkich wymienionych miejscowościach jedynym lub dominującym tematem wypowiedzi jest budowa kanalizacji sanitarnej.

### **Sieć gazowa**

Konieczność rozbudowy sieci gazowej została wyrażona w 27 wypowiedziach. W 7 wypowiedziach nie wskazano konieczności budowy sieci gazowej w konkretnej lokalizacji, w pozostałych natomiast wymienia się: Brzezią Łąkę (3), Bukowinę, Śliwice, Ramiszów, Bielawę, Siedlec, Kiełczów, Kiełczówek, Stępin (po 2), Pasikurówce, Raków, Oleśniczka (po 1).

### **Infrastruktura drogowa**

Temat infrastruktury drogowej i pokrewnej jest najczęściej wymieniany przez respondentów – łącznie wypowiedziało się w tej kwestii 323 respondentów, często wymieniając kilka inwestycji niezbędnych do realizacji jednocześnie. Głosy badanych zostały pogrupowane w odniesieniu do rodzajów wymienianych przez nich inwestycji. 162 propozycji dotyczyło budowy, modernizacji dróg, 86 – chodników, 56 – infrastruktury rowerowej, 44 – bezpieczeństwa na drogach, 25 – oświetlenia publicznego, 13 wypowiedzi – pozostałych kwestii.

115 wypowiedzi dotyczyło Kiełczowa i Kiełczówka – mieszkańcy wymieniali konieczność budowy nawierzchni dróg, chodników, ciągów rowerowych i pieszo-rowerowych, oświetlenia na konkretnych ulicach i odcinkach ulic, konieczność budowy dróg i ciągów pieszo-rowerowych łączących Kiełczów z pozostałymi miejscowościami gminy, zmianę organizacji ruchu w celu zmniejszenia korków, natężenia ruchu, działania na rzecz poprawy bezpieczeństwa ruchu (sygnalizacja świetlna, progi, patrole policji).

Mirków był wymieniany w 33 wypowiedziach dotyczących infrastruktury drogowej. Respondenci wymieniali konieczność utwardzenia konkretnych ulic, budowy dróg w Mirkowie Starym, połączenia Mirkowa drogami i ciągami pieszo-rowerowymi z innymi miejscowościami gminy, poprawy bezpieczeństwa (sygnalizacja świetlna, przejścia dla pieszych, zabezpieczenie przejazdu kolejowego).

Długoleka dotyczyło 29 wypowiedzi – większość z nich odnosiła się do konieczności budowy dróg rowerowych i chodników między Długoleką a innymi miejscowościami gminy oraz w samej miejscowości, poprawy bezpieczeństwa (wzdłuż ul. Wrocławskiej, na przejazdach kolejowych), budowy



parkingów (park and ride przy PKP, parking przy cmentarzu).

Brzezia Łąka była przywoływana przez 28 respondentów. Wiele wypowiedzi – znacznie więcej niż w przypadku innych miejscowości – dotyczyło budowy oświetlenia, duża liczba respondentów wskazywała na konieczność budowy chodników. W kilku odpowiedziach pojawiała się konieczność budowy dróg w miejscowości oraz do miejscowości ościennych.

Wilczyce wymieniane były w 19 wypowiedziach – respondenci wskazywali głównie na brak chodników, ale też na konieczność budowy połączeń z miejscowościami ościennymi i Wrocławiem.

14 wypowiedzi dotyczy Ramiszowa – w wielu z nich powtarza się problem bezpieczeństwa pieszych (spowolnienie ruchu, konieczność budowy chodników). Również w 14 wypowiedziach wymieniane są Piecowice – w większości wypowiedzi wskazuje się na konieczność budowy chodników i ścieżek rowerowych. Pozostałe miejscowości wymieniane są rzadziej, co najwyżej w kilku wypowiedziach – Kamień – 9, Pasikurovice – 8, Siedlec Śliwice – po 6, Raków, Domaszczyn – po 5, Bielawa, Łozina – po 4, Tokary – 3, Stępin, Raków – po 2, Prusowice, Pietrzykowice, Bąków, Węgrów, Byków, Januszkowice, Borowa, Bukowina, Krzyżanowice, Oleśniczka, Szczodre, Olchowa – po 1. W większości wypowiedzi akcentowana jest konieczność budowy dróg – wewnętrznych i zewnętrznych, oraz ciągów pieszo-rowerowych.

### **Pozostałe**

Liczba pozostałych wypowiedzi, niesklasyfikowanych w grupach powyżej, wynosi 59. Spośród nich 9 dotyczy opieki zdrowotnej – konieczności poprawy bazy POZ, poszerzenia zakresu usług, 7 – bezpieczeństwa (więcej patroli policji, monitoring, budowa bazy straży pożarnej w Kiełczowie, eliminacja nielegalnych jazd off-road), 8 – przedsiębiorczości i rynku pracy (strefa ekonomiczna, nowi inwestorzy w gminie, wsparcie inwestycji, kontrola uciążliwości działalności gospodarczej, wsparcia miejsc pracy i powrotu na rynek pracy osób po okresie macierzyństwa), 8 – porządku w gminie (koszenie poboczy, wycinanie gałęzi, nasadzenia kwiatów), 4 – odkomarzania, 3 – małej architektury (ławki). 20 pozostałych wypowiedzi dotyczyło m.in. jakości zasilania w energię, dostępności usług publicznych w ePUAP, zapewnienia różnego rodzaju dodatkowych usług na terenie gminy.

### **Przedsiębiorstwa / Przedsiębiorcy**

Wyniki badania ankietowego (przeprowadzonego na bardzo małej próbie respondentów) były następujące (ocena w skali 1-5, gdzie 1 – bardzo zła, 5 – bardzo dobra): możliwość rozwoju prowadzonej działalności na obszarze gminy Długoleka – przeciętnie 2,66 pkt., współpraca z przedstawicielami Urzędu



Gminy w Długolece 2,33 pkt., podejście przedstawicieli UG w Długolece do osób prowadzących działalność rolniczą / pozarolniczą – 2,33 pkt., bieżąca sytuacja finansowa przedsiębiorstw – 3,44 pkt., dostępność gruntów i nieruchomości na działalność rolniczą/ pozarolniczą – 2,44 pkt., poziom infrastruktury technicznej – 2,22 pkt., jakość współpracy z samorządem terytorialnym – 1,78 pkt., koszty prowadzenia działalności – 2,33 pkt., możliwość pozyskania pracowników na terenie gminy – 2,33 pkt.

Uwagi respondentów w zakresie prowadzenia działalności gospodarczej na terenie gminy Długoleka, to:

- brak wsparcia finansowego, pomocy merytorycznej przy prowadzeniu działalności;
- rozbieżność stanowisk urzędników;
- zła jakość dróg lokalnych i dojazdowych w Kiełczowie, szlaki komunikacyjne ogółem (w tym gruntowe) są niedostosowane do wielkości miejscowości;
- „brak możliwości rozwoju przedsiębiorstwa, brak zagospodarowania przestrzennego”;
- brak uzbrojenia działek pod działalność gospodarczą;
- brak lub niedostateczna jakość dróg i tym samym brak możliwości dojazdu przez klientów;
- brak możliwości reklamy działalności w przestrzeni (brak nośników reklamowych przy drogach i chodnikach);
- brak uchwalonych planów zagospodarowania przestrzennego pozwalających na budowę nowych obiektów usługowych;
- problemy z przekształceniami gruntów pod działalność gospodarczą.

Respondenci proponują realizację następujących inwestycji i działań wspierających przedsiębiorczość:

- budowa ul. Brzozowej, Akacyjowej oraz ul. Wiosennej w Kiełczowie;
- budowa dróg, ulic, chodników;
- umożliwienie reklamy firmy w Urzędzie Gminy;
- współpraca z Gminą w zakresie promocji przedsiębiorstw;
- rozbudowa infrastruktury sieciowej – internetowej, poprawa jakości zasięgu GSM (Brzezia Łąka, Kątna, Oleśniczka, Raków);
- obniżka podatku od nieruchomości;
- poprawa jakości komunikacji z pracownikami Gminy.



## **Organizacje pozarządowe**

Za mocne strony badanych organizacji respondenci uznali: rozpoznawalność w otoczeniu, dużą liczbę członków / pracowników organizacji i ich zaangażowanie, owocną współpracę ze społecznością lokalną, wysokie kwalifikacje pracowników, realizację ciekawych projektów, współpracę z ośrodkami kulturalnymi w kraju i za granicą. Słabymi stronami działania badanych organizacji pozarządowych są: niskie przychody, brak interesujących projektów. Badane organizacje bardzo dobrze oceniają możliwość rozwoju na terenie gminy Długoleka oraz współpracę z przedstawicielami Urzędu Gminy Długoleka, co pozytywnie wpływa na możliwość rozwoju organizacji.

Jako problemy w działalności organizacji pozarządowych wskazuje się: trudności w sprostaniu wszystkim obowiązkom formalnym, brak środków finansowych na działalność statutową, braki lokalowe, w wyposażeniu oraz w dostępności niezbędnej infrastruktury (sportowej).



### 3. ANALIZA PESTEL

W ramach charakterystyki narzędzia należy wyjaśnić, że analiza PESTEL jest użyteczna przy podejmowaniu strategicznych decyzji dotyczących funkcjonowania jednostki samorządu terytorialnego (gminy, powiatu) lub innego podmiotu (przedsiębiorstwa, organizacji pozarządowej). Analiza dotyczy czynników zewnętrznych, makrootoczenia organizacji. Przy użyciu tego narzędzia mamy możliwość spojrzenia z dystansu na środowisko, w którym funkcjonuje samorząd. Wiedza o procesach zachodzących wokół pozwala nam unikać zagrożeń oraz wykorzystywać szanse płynące z otoczenia.

Otoczenie badamy w rozróżnieniu na czynniki polityczne (P), ekonomiczne (E), społeczno-kulturowe (S), technologiczne (T), środowiskowe (E), prawne (L). W dalszej kolejności oceniamy oddziaływanie poszczególnych czynników na rozwój gminy, w skali: 1 (niskie), 2 (średnie), 3 (wysokie). Finalnym etapem jest wskazanie przewidywanego kierunku zmiany siły oddziaływania czynnika w przyszłości (wzrastający, bez zmian, malejący). W tym wypadku brana jest pod uwagę perspektywa 2030 r.

Omawiana analiza PESTEL dotycząca gminy Długoleka zaznajamia nas z zestawem czynników mających zewnętrzny wymiar i wpływających na jej funkcjonowanie. W trakcie opracowania analizy korzystano z wyników przeprowadzonych badań ankietowych, diagnozy społeczno-ekonomicznej oraz informacji uzyskanych podczas warsztatów strategicznych oraz roboczych spotkań.

Tabela 1. Analiza PESTEL gminy Długoleka

Czynniki polityczne (Political)	Siła oddziaływania na rozwój gminy (3-wysoka, 2-średnia, 1-niska)	Przewidywany kierunek zmiany siły oddziaływania
• Docenianie znaczenia gmin wiejskich	3	wzrost
• Efektywne zarządzanie kryzysowe (pandemie)	3	stabilizacja
• Nowoczesne planowanie rozwoju lokalnego	2	stabilizacja
• Stabilność polityczna	2	stabilizacja
• Frekwencja wyborcza	2	stabilizacja
• Poziom korupcji	1	stabilizacja
• Poziom decentralizacji samorządów	3	stabilizacja
• Wolność słowa	2	stabilizacja
• Dystrybucja funduszy europejskich	3	wzrost
• Konsensus władz lokalnych i regionalnych	2	wzrost
• Efektywność administracji publicznej	2	wzrost
• Efektywność partnerstwa publiczno-prywatnego	2	wzrost
• Współpraca międzynarodowa	2	wzrost
Czynniki ekonomiczne (Economic)	Siła oddziaływania na rozwój gminy (3-wysoka, 2-średnia, 1-niska)	Przewidywany kierunek zmiany oddziaływania
• Poziom wzrostu gospodarczego	3	stabilizacja
• Poziom dochodu rozporządzalnego	3	stabilizacja
• Poziom długu publicznego	3	stabilizacja
• Stopy procentowe	2	stabilizacja



• Stopa inflacji	2	wzrost
• Wysokość wynagrodzeń	3	stabilizacja
• Stopa bezrobocia	2	stabilizacja
• Procesy globalizacyjne	2	wzrost
• Poziom bezpośrednich inwestycji zagranicznych	3	stabilizacja
• Lokalizacja geograficzna	3	stabilizacja
• Rozwój rolnictwa	3	stabilizacja
• Rozwój turystyki	2	wzrost
• Stan gospodarki krajowej	3	wzrost
• Poziom ogólnych dochodów	3	stabilizacja
• Dystrybucja wsparcia socjalnego	3	spadek
• Konkurencja ze strony innych Gmin	3	wzrost
• Efektywność krajowej polityki gospodarczej	2	stabilizacja
• Poziom opodatkowania	3	wzrost
• Koszty pracy	2	wzrost
• Kursy walut	2	spadek
• Współpraca gospodarcza z Niemcami	2	stabilizacja
• Współpraca gospodarcza z Czechami	2	stabilizacja
• Stabilność sektora bankowego	2	stabilizacja
• Koszty kredytów	3	stabilizacja
• Atrakcyjność inwestycyjna	3	wzrost
<b>Czynniki społeczno-kulturowe (Social)</b>	<b>Siła oddziaływania na rozwój gminy (3-wysoka, 2-średnia, 1-niska)</b>	<b>Przewidywany kierunek zmiany oddziaływania</b>
• Proces suburbanizacji	3	wzrost
• Zasoby kapitału kreatywnego	2	wzrost
• Poziom tożsamości lokalnej	2	wzrost
• Poziom aktywności społecznej	2	wzrost
• Moda na zdrowy styl życia	3	wzrost
• Rozwarstwienie społeczne	2	wzrost
• Włączenie społeczne	2	wzrost
• VUCA (tj. zmienność, niepewność, złożoność i wieloznaczność, których doświadczamy w rzeczywistości VUCA)	2	wzrost
• Równouprawnienie społeczne	2	wzrost
• Sposoby spędzania czasu wolnego	2	wzrost
• Mobilność pracownicza	2	stabilizacja
• Emigracja wykwalifikowanych pracowników	3	stabilizacja
• Emigracja niewykwalifikowanych pracowników	2	stabilizacja
• Poziom ludzkich aspiracji	3	wzrost
• Funkcjonowanie organizacji pozarządowych	3	wzrost
• Rozwój organizacji pozarządowych	3	wzrost
• Etyka w biznesie	2	wzrost
• Liczba ślubów	1	stabilizacja
• Liczba rozwodów	1	stabilizacja
• Wpływ mediów	2	wzrost
• Wskaźnik dzietności	3	wzrost
• Wskaźnik śmiertelności	2	wzrost
• Przewidywana długość życia	3	stabilizacja
• Poziom edukacji ogółem	3	wzrost
• Starzenie się społeczeństwa	3	wzrost
• Organizacja imprez lokalnych	1	wzrost
• Przemiany społeczno-kulturowe	1	wzrost





• Preferencje zakupowe konsumentów	2	stabilizacja
• Dostęp do opieki medycznej	3	stabilizacja
• Poziom bezpieczeństwa publicznego ogółem	3	stabilizacja
• Poziom przestępczości	3	stabilizacja
<b>Czynniki technologiczne (Technological)</b>	<b>Siła oddziaływania na rozwój gminy (3-wysoka, 2-średnia, 1-niska)</b>	<b>Przewidywany kierunek zmiany oddziaływania</b>
• Rozwój pracy zdalnej	3	wzrost
• Elektromobilność	2	wzrost
• Adaptacyjność przedsiębiorstw do nowych warunków	3	wzrost
• Rozwój przemysłu 4.0	2	wzrost
• Rozwój startupów	2	wzrost
• Rozwój innowacji	2	wzrost
• Rozwój Internetu	3	stabilizacja
• Cykl życia nowoczesnych produktów	2	wzrost
• Nakłady na badania i rozwój	2	wzrost
• Szybkość przemian technologicznych	1	stabilizacja
• Poziom automatyzacji	2	spadek
• Rozwój mediów społecznościowych	2	wzrost
• Rozwój infrastruktury technicznej	3	stabilizacja
• Dostęp do nowoczesnych technologii	2	wzrost
• Rozwój inteligentnych specjalizacji	2	wzrost
<b>Czynniki środowiskowe (Environmental)</b>	<b>Siła oddziaływania na rozwój gminy (3-wysoka, 2-średnia, 1-niska)</b>	<b>Przewidywany kierunek zmiany oddziaływania</b>
• Ograniczanie niskiej emisji	3	wzrost
• Rozwój OZE	3	wzrost
• Edukacja ekologiczna	3	wzrost
• Zmiany klimatu	2	wzrost
• Poziom świadomości ekologicznej	3	stabilizacja
• Ograniczona ilość zasobów naturalnych	3	stabilizacja
• Klęski żywiołowe	2	stabilizacja
• Zanieczyszczenie wody i powietrza	3	stabilizacja
• Rozwój terenów zielonych	3	stabilizacja
• Zapotrzebowanie na żywność ekologiczną	2	wzrost
• Recycling	2	wzrost
• Poziom hałasu komunikacyjnego	2	wzrost
<b>Czynniki prawne (Legal)</b>	<b>Siła oddziaływania na rozwój gminy (3-wysoka, 2-średnia, 1-niska)</b>	<b>Przewidywany kierunek zmiany oddziaływania</b>
• Regulacje w zakresie środowiska naturalnego	3	wzrost
• Utrzymanie unijnych dotacji	3	stabilizacja
• Swoboda działalności gospodarczej	3	stabilizacja
• Prawo podatkowe	3	stabilizacja
• Prawo pracy	2	wzrost
• Taryfy i ograniczenia handlowe	1	stabilizacja
• Prawo zamówień publicznych	3	stabilizacja
• Ochrona danych osobowych	2	wzrost
• Ochrona konsumentów	2	wzrost
• Ochrona własności intelektualnej	2	wzrost

Źródło: opracowanie własne



**W obszarze politycznym** dla gminy Długołęka bardzo istotny jest wzrost zainteresowania gminami wiejskimi w kontekście życia i prowadzenia działalności biznesowej, szczególnie tymi, które znajdują się w sferze oddziaływania dużych miast (Wrocław). Tę szansę należy wykorzystać poprzez inwestycje w kapitał ludzki, wspieranie przedsiębiorczości oraz poprawę dostępności komunikacyjnej, przestrzennej.

Z drugiej strony infrastruktura techniczna jest niezbędną bazą do działań rozwojowych.

Dla przypomnienia Aglomeracja Wrocławska, której Gmina Długołęka jest częścią, liczy sobie, w zależności od przyjętego kryterium delimitacji, blisko 1,25 mln mieszkańców. Jest to bardzo duży kapitał w kontekście wykorzystywania szans pojawiających się w otoczeniu. Następnym czynnikiem z grupy politycznych jest efektywne zarządzanie kryzysowe w czasie pandemii oraz kolejnych kryzysów. Gmina powinna zatem umiejętnie wykorzystywać wszelkie wsparcie ze źródeł zewnętrznych, a także już dziś powinna być przygotowana na sytuacje kryzysowe w przyszłości. Warto wspomnieć także o poziomie decentralizacji samorządów dającym Gminie szerokie pole manewru w realizacji własnych projektów. Nadchodzący okres programowania funduszy europejskich może być ostatnim tak znaczącym dla polskich samorządów, tym bardziej Gmina powinna być na niego przygotowana, w tym poprzez poprawę jakości usług publicznych.

Wśród **czynników ekonomicznych** istnieje całe spektrum istotnych dla gminy oddziaływań: poziom wzrostu gospodarczego, dochodu rozporządzalnego, długu publicznego, bezpośrednich inwestycji zagranicznych, ogólnych dochodów, wysokość wynagrodzeń, lokalizacja geograficzna (inwestycyjna), rozwój rolnictwa, stan gospodarki krajowej, dystrybucja wsparcia socjalnego, konkurencja ze strony innych Gmin, poziom opodatkowania, koszty kredytów, atrakcyjność inwestycyjna. Na większość z tych czynników Gmina nie ma bezpośredniego wpływu, natomiast musi być odpowiednio przygotowana do wykorzystania pozytywnych zjawisk zewnętrznych oraz przeciwdziałania czynnikom niekorzystnym. Warto zwrócić uwagę na zjawisko unowocześniania się rolnictwa, szczególnie istotne z punktu widzenia Gminy jest właściwe przygotowanie terenów inwestycyjnych dla potencjalnych inwestorów. Wreszcie należy z jednej strony liczyć się z konkurencją, a z drugiej – właściwie współpracować z innymi Gminami, np. w ramach inicjatyw Aglomeracji Wrocławskiej.

Ważne **czynniki społeczne** w otoczeniu to m.in. zjawisko suburbanizacji, którą w uproszczeniu można zdefiniować jako jedną z faz rozwoju współczesnych miast. Polega ona na wyludnianiu się centrum i rozwoju strefy podmiejskiej, a jej wynikiem jest zazwyczaj rozwój infrastruktury technicznej i społecznej na terenach podmiejskich oraz tworzenie się tzw. podmiejskich sypialni. Dla gminy Długołęka to zjawisko ma szczególne znaczenie, kluczem do wykorzystania jego pozytywnych skutków



jest wdrożenie działań na rzecz integracji przestrzennej i społecznej oraz praca nad podwyższaniem poziomu tożsamości lokalnej. Pozostałe istotne zjawiska to moda na zdrowy styl życia, emigracja wykwalifikowanych pracowników, wzrost aspiracji społeczeństwa, rozwój i funkcjonowanie organizacji pozarządowych. Powyższe czynniki bezpośrednio korelują z celami strategicznymi, społecznymi Gminy Długołęka. Jako znaczące dla rozwoju gminy wskazać można ponadto takie czynniki zewnętrzne jak: wskaźnik dzietności, przewidywana długość życia, poziom edukacji ogółem, starzenie się społeczeństwa, dostęp do opieki medycznej, poziom bezpieczeństwa publicznego ogółem, poziom przestępczości. Szczególnie proces starzenia się populacji jest zjawiskiem, które będzie oddziaływać na praktycznie wszystkie sfery funkcjonowania Gminy w kolejnych dekadach. Należy być do tego przygotowanym poprzez efektywną implementację celów społecznych.

**Czynniki technologiczne** to przede wszystkim rozwój pracy zdalnej i to zarówno w Urzędzie Gminy Długołęka, jak i po stronie lokalnych przedsiębiorców. Bezpośrednio wpasowuje się to w cele rozwojowe dotyczące poprawy jakości usług publicznych. Kolejnymi istotnymi aspektami technologicznymi są adaptacyjność przedsiębiorstw do nowych warunków, rozwój internetu oraz infrastruktury technicznej. Szczególnie należy zadbać o wsparcie przedsiębiorczości w kontekście elastycznego reagowania biznesu na zmieniające się warunki otoczenia rynkowego. Żyjemy w dobie dość gwałtownych zmian społeczno-ekonomicznych i tylko dobre działania przygotowawcze mają szansę na złagodzenie ich skutków.

Grupa **czynników środowiskowych** jest bardzo istotna dla gminy Długołęka. Najważniejszymi z nich są: ograniczanie niskiej emisji, rozwój OZE, edukacja ekologiczna, poziom świadomości ekologicznej, ograniczona ilość zasobów naturalnych, zanieczyszczenie wody i powietrza, rozwój terenów zielonych. Wydaje się, że kluczem do wyższej jakości życia w gminie Długołęka i realizacji działań strategicznych w zakresie dbałości o środowisko naturalne jest ograniczenie niskiej emisji oraz powiązane z nim przeciwdziałanie zanieczyszczeniu powietrza. Działania w tym zakresie mogą z sukcesem być realizowane przy wykorzystaniu zewnętrznego wsparcia finansowego. Kolejnym ważnym aspektem dla właściwego rozwoju gminy, zarówno w kontekście oczekiwań jej mieszkańców, jak i budowania pozytywnego wizerunku Gminy na tle aglomeracji wrocławskiej, jest sukcesywne powiększanie terenów zielonych.

Zawsze ważne **czynniki z prawnego otoczenia gminy** to regulacje w zakresie środowiska naturalnego, utrzymanie unijnych dotacji (schemat dystrybucji), swoboda działalności gospodarczej, prawo podatkowe, prawo zamówień publicznych. W tym obszarze kluczowym jest respektowanie prawa



i zarazem optymalne wykorzystywanie nadarzających się okazji do wzmocnienia sytuacji Gminy, chociażby poprzez działania na rzecz szerszego dostępu do funduszy europejskich.



## 4. ANALIZA SWOT

Można przyjąć, że analiza SWOT jest najpopularniejszą metodą wykorzystywaną w obszarze zarządzania strategicznego służącą do analizy wewnętrznej sytuacji organizacji (przedsiębiorstwa, Gminy, organizacji pozarządowej, itd.) oraz jej otoczenia w celu optymalizacji strategii zarządzania lub tworzenia efektywnego planu strategicznego.

Nazwa SWOT to akronim angielskich słów Strengths (mocne strony), Weaknesses (słabe strony), Opportunities (szanse), Threats (zagrożenia). Metoda ma charakter ekspercki, opiera się na wiedzy i doświadczeniu osób tworzących analizę. Analizę można stosować dla całej organizacji, lub poszczególnych sfer jego funkcjonowania, np. promocja, marketing, finanse, produkcja. Może być również stosowana równocześnie z innymi metodami, tj. analizą PESTEL, analizą scenariuszy, analizą drzew problemów, analizą pięciu sił Portera, itp.

Poszczególne etapy analizy mogą obejmować: określenie celu i przedmiotu analizy, wyjaśnienie wszystkim zainteresowanym stronom zasadności podejmowanych działań, nakreślenie procedury analizy osobom ją współtworzącym, opracowanie indywidualnych list wszystkich czynników obejmujących słabe strony, mocne strony, szanse i zagrożenia, scalenie list indywidualnych, wykreślenie mniej istotnych czynników, opracowanie wspólnej macierzy SWOT, dyskusja grupowa nad otrzymanymi wynikami, przedstawienie zdywersyfikowanych punktów widzenia, formułowanie planów na przyszłość, celów strategicznych do realizacji.

W przypadku gminy Długoleka tworzenie analizy SWOT miało wyjątkowo endogeniczny charakter i nacechowane było silnym uspołecznieniem oraz konsensusem dla najważniejszych kwestii wpływających na rozwój gminy.



Tabela 2. Analiza SWOT gminy Długoleka

<b>Czynniki wewnętrzne</b>
<b>Mocne strony</b>
<ul style="list-style-type: none"> <li>• Gmina w bezpośrednim sąsiedztwie Wrocławia (5)</li> <li>• Wysoki poziom kapitału ludzkiego i społecznego (5)</li> <li>• Bliskość trasy S5, S8, A4 i obwodnicy wschodniej (5)</li> <li>• Komunikacja zbiorowa z dużych miejscowości (4)</li> <li>• Atrakcyjne położenie gminy (5)</li> <li>• Niski poziom bezrobocia (4)</li> <li>• Tereny zielone, zachowanie walorów przyrodniczo-kulturowych, parki (4)</li> <li>• Duże tereny rolnicze – promocja produktów i producentów lokalnych (5)</li> <li>• Pokrycie 98% powierzchni gminy planami miejscowymi (4)</li> <li>• Relatywnie nowe studium uwarunkowań i kierunków zagospodarowania przestrzennego (4)</li> <li>• Relatywnie duża gmina, duża liczba miejscowości (4)</li> <li>• Duża liczba klubów sportowych zajmujących się różnymi dyscyplinami sportu (3)</li> <li>• Zróżnicowane organizacje pozarządowe (3)</li> <li>• Oddział Rejonowy Polskiego Związku Emerytów, Rencistów i Inwalidów w Długolece, 6 Kół na terenie gminy (2)</li> <li>• Zespoły taneczne, śpiewacze (2)</li> <li>• Dobrze rozwinięta podstawowa i stabilna struktura pomocy społecznej w gminie. Działania GOPS w kierunku przeciwdziałania problemowi ubóstwa, bezradności w sprawach opiekuńczo-wychowawczych, przeciwdziałania przemocy, uzależnieniom, wsparcia rodzin wielodzietnych, realizacji świadczeń wychowawczych, rodzinnych i funduszu alimentacyjnego (4)</li> <li>• Działalność Gminnego Klubu Seniora (2)</li> <li>• Działalność kulturalna Gminnego Ośrodka Kultury oraz Gminnej Biblioteki Publicznej (4)</li> <li>• Dostępność gminnych obiektów sportowych i rekreacyjnych (place zabaw, siłownie napowietrzne) (4)</li> <li>• Dobra dostępność Podstawowej Opieki Zdrowotnej (5)</li> <li>• Aktywny sektor organizacji pozarządowych w obszarze sportu (3)</li> <li>• Zróżnicowane inicjatywy lokalne mieszkańców (2)</li> <li>• Nowoczesna biblioteka - księgozbiór biblioteczny uzupełniany w nowości, bezpłatny dostęp do Internetu dla czytelników biblioteki, Wi-Fi (2)</li> </ul>
<b>Słabe strony</b>
<ul style="list-style-type: none"> <li>• Braki w zakresie infrastruktury technicznej, w tym drogowej i wodno-kanalizacyjnej (5)</li> <li>• Zanieczyszczanie powietrza (5)</li> <li>• Dostępność komunikacyjna północno-wschodniej części gminy (4)</li> <li>• Niewystarczająca powierzchnia terenów rekreacyjnych (3)</li> <li>• Niedostateczny poziom wspierania lokalnej przedsiębiorczości (4)</li> <li>• Braki w zakresie obsługi przedsiębiorców (3)</li> <li>• Mała aktywność organizacji pozarządowych działających w zakresie pomocy społecznej, integracji</li> </ul>



<p>społecznej oraz rynku pracy (3)</p> <ul style="list-style-type: none"> <li>• Brak infrastruktury społecznej w zakresie dodatkowych usług dla osób starszych oraz z niepełnosprawnością – mieszkania chronione, dzienny dom pobytu (4)</li> <li>• Zasoby wody pitnej (3)</li> <li>• Poczucie tożsamości lokalnej (3)</li> <li>• Niewystarczające zasoby mieszkań komunalnych i socjalnych (3)</li> <li>• Bariery architektoniczne w obiektach użyteczności publicznej (3)</li> <li>• Niewystarczająca infrastruktura sportowa (2)</li> <li>• Brak miejsc, świetlic, infrastruktury na spotkania, na realizację zadań społecznych, kulturalnych, edukacyjnych, rekreacyjnych (3)</li> </ul>
<b>Czynniki zewnętrzne</b>
<b>Szanse</b>
<ul style="list-style-type: none"> <li>• Możliwość pozyskiwania środków finansowych zewnętrznych, pozabudżetowych, w tym funduszy Unii Europejskiej w okresie 2021-2027 (5)</li> <li>• Dynamiczny rozwój Aglomeracji Wrocławskiej (5)</li> <li>• Postępujące zjawisko suburbanizacji (5)</li> <li>• Rozwój turystyki weekendowej i agroturystyki (5)</li> <li>• Zwiększająca się liczba turystów (4)</li> <li>• Wzrastająca popularność produktów lokalnych (4)</li> <li>• Ekologiczna produkcja rolna (5)</li> <li>• Potencjał do współpracy z innymi Gminami (4)</li> <li>• Moda na zdrowy styl życia (4)</li> <li>• Rozwój turystyki zrównoważonej (4)</li> <li>• Rozwój nowych technologii OZE i możliwości pozyskania dotacji (5)</li> <li>• Rozwój aktywności i współpracy instytucji z organizacjami pozarządowymi, w tym zwłaszcza działającymi w obszarze pomocy społecznej (4)</li> <li>• Pozyskanie środków na realizację szkolnych programów sportowych (3)</li> <li>• Poszerzenie oferty edukacyjnej i kulturowej biblioteki (3)</li> </ul>
<b>Zagrożenia</b>
<ul style="list-style-type: none"> <li>• Pandemie (5)</li> <li>• Pogorszenie koniunktury gospodarczej (5)</li> <li>• Spadek opłacalności produkcji rolnej (5)</li> <li>• Ocieplenie klimatu (4)</li> <li>• Zanieczyszczanie środowiska (5)</li> <li>• Konkurencja ze strony innych samorządów (4)</li> <li>• Ograniczone środki na rozwój samorządów w ujęciu ogólnokrajowym (4)</li> <li>• Wysokie obciążenia podatkowe przedsiębiorstw oraz osób fizycznych (4)</li> <li>• Inflacja, wzrastające koszty życia (4)</li> <li>• Niestabilne, niejednoznaczne przepisy prawa (3)</li> </ul>



- Postępujący proces starzenia się społeczeństwa (4)
- Słaba integracja społeczna (3)
- Wzrost rozwarstwienia społecznego (3)
- Relatywnie wysoki poziom biurokracji w instytucjach publicznych (3)
- Wzrost zapotrzebowania na usługi opiekuńcze wśród osób starszych, pozbawionych opieki ze strony rodziny (3)

Źródło: opracowanie własne na podstawie materiałów dostarczonych przez Urząd Gminy w Długolece

Identyfikacji silnych i słabych stron oraz szans i zagrożeń dokonano z punktu widzenia rozwoju społeczno-ekonomicznego gminy Długoleka. Każdemu z czynników przyporządkowano ocenę oddziaływania w skali od 1 do 5, przy czym 5 oznacza najsilniejszy wpływ, 1 – najmniej istotny. W dalszej kolejności dokonano zsumowania poszczególnych ocen czynników uwzględnionych w analizie. Na bazie otrzymanego wyniku dokonano wyboru strategii postępowania w odniesieniu do rozwoju społeczno-ekonomicznego gminy Długoleka. Wyniki wskazują na zasadność obrania strategii MAXI-MAXI, czyli wykorzystywania okazji, szans rozwojowych przy użyciu własnych atutów, mocnych stron.

**Tabela 3. Uproszczona tablica analizy SWOT dotycząca określonej strategii postępowania Gminy Długoleka**

	Mocne strony (85 pkt)	Słabe strony (48 pkt)
Szanse (60 pkt)	<p>MAXI-MAXI</p> <p>Strategia ekspansywna, wykorzystać okazje przy pomocy atutów</p>	<p>MINI-MAXI</p> <p>Strategia konkurencyjna, przezwyciężyć słabości by wykorzystać okazje</p>
Zagrożenia (59 pkt)	<p>MAXI-MINI</p> <p>Strategia konserwatywna, wykorzystać mocne strony do pokonania zagrożeń</p>	<p>MINI-MINI</p> <p>Strategia redukcji, zaprzestania inwestycji oraz likwidacji</p>

Źródło: opracowanie własne

W ramach podsumowania należy zaznaczyć, że gmina Długoleka jest w sytuacji dobrej w odniesieniu do rozwoju społeczno-ekonomicznego. Korzystną sytuację potwierdza wynik przeprowadzonej analizy SWOT i wskazanie na strategię postępowania MAXI-MAXI (przewaga silnych stron gminy Długoleka oraz przewaga szans w otoczeniu gminy). Nie oznacza to oczywiście, że nie ma kwestii wymagających poprawy, usprawnienia. Analizę PESTEL oraz SWOT należy traktować jako swoiste preludium





do konstrukcji drzewa celów strategii. Wśród mocnych stron gminy Długołęka z pewnością należy podkreślić bezpośrednie sąsiedztwo Wrocławia, wysoki poziom kapitału ludzkiego i społecznego (kreatywni mieszkańcy), bliskość ważnych szlaków komunikacyjnych, atrakcyjne inwestycyjnie położenie gminy, potencjał terenów rolniczych, produkty lokalne, dobry dostęp do opieki zdrowotnej. Z pewnością gmina Długołęka wymaga kompleksowej i efektywnej promocji celem jeszcze większego uwydatnienia swoich atutów oraz wzmocnienia marki „Gmina Długołęka”. Ponadto społeczny potencjał endogeniczny skłania do dalszych inwestycji w kapitał ludzki. Wskazane słabe strony gminy to przede wszystkim braki w zakresie szeroko rozumianej infrastruktury technicznej, ze szczególnym uwzględnieniem drogowej i wodno-kanalizacyjnej, ponadto dostępność komunikacyjna północno-wschodniej części gminy, zanieczyszczanie powietrza. W tym miejscu właściwe będą cele strategiczne odnoszące się do poprawy infrastruktury technicznej, dostępności przestrzennej oraz dbałości o środowisko naturalne.

Najważniejsze szanse płynące z otoczenia to możliwość pozyskiwania środków finansowych zewnętrznych, pozabudżetowych, w tym funduszy Unii Europejskiej w okresie 2021-2027, dynamiczny rozwój Aglomeracji Wrocławskiej, postępujące zjawisko suburbanizacji, rozwój turystyki weekendowej i agroturystyki, ekologiczna produkcja rolna, rozwój nowych technologii OZE. Pozytywny wpływ dostępności funduszy unijnych jest bezsprzeczny, natomiast szersze wykorzystanie szans związanych z sektorem turystycznym byłoby dobrym krokiem w kierunku dywersyfikacji funkcjonalnej gminy Długołęka. Istotną szansą jest sąsiedztwo silnego ośrodka miejskiego – Wrocławia, który jest na dobrej drodze do bycia trzecim największym miastem w Polsce (traci do Łodzi już tylko około 33 tys. mieszkańców). Duży blok tematyczny szans dla Długołęki tworzą czynniki związane z ochroną środowiska, w tym ekologiczne rolnictwo, czy też OZE. Wreszcie zagrożenia zewnętrzne wśród których wymienić można pandemię, pogorszenie koniunktury gospodarczej, spadek opłacalności produkcji rolnej, zanieczyszczanie środowiska, konkurencję ze strony innych samorządów. Pandemii nie możemy uniknąć ale możemy lepiej do nich się przygotować. Remedium na zagrożenia wydają się działania ukierunkowane na poprawę jakości środowiska, poprawę jakości usług publicznych, wspieranie przedsiębiorczości.



## 5. WYBRANE TRENDY LOKALNE I REGIONALNE MAJĄCE WPŁYW NA ZRÓWNOWAŻONY ROZWÓJ GMINY

### 5.1. Kwestie problemowe, przyczyny i skutki

W ramach dotychczas prowadzonych analiz można pokusić się o sformułowanie kilku kwestii problemowych, analizując zarazem ich przyczyny i skutki.

Jednym z najważniejszych problemów gminy Długołęka jest **niedostosowanie infrastruktury technicznej gminy do szybkiego wzrostu liczby mieszkańców**. Zjawisko suburbanizacji Wrocławia i osiedlania się w gminach z nim sąsiadujących jest szczególnie zauważalne w gminie Długołęka. Z jednej strony przyczynia się to do rozwoju gminy, wzrostu wpływów z podatków i opłat lokalnych, zapotrzebowania na usługi lokalne, ale z drugiej jest powodem znacznego wzrostu oczekiwań i potrzeb w zakresie dostępności i jakości dróg, ciągów pieszo-rowerowych, sieci elektroenergetycznych, gazowych, wodno-kanalizacyjnych. Wzrost liczby mieszkańców związany z suburbanizacją wpływa również negatywnie na komfort ich codziennego życia. Znaczące zwiększenie liczby mieszkańców jest również nierównomiernie rozłożone, co powoduje powstawanie wewnętrznych niespójności funkcjonalno-przestrzennych. Jednocześnie inwestycje w infrastrukturę techniczną są zazwyczaj opóźnione w stosunku do dynamicznie zmieniających się potrzeb mieszkańców – długotrwały jest proces identyfikacji potrzeb, podejmowania decyzji, projektowania oraz realizacji inwestycji, a także zabezpieczenia środków inwestycyjnych w budżecie. Na braki w zakresie infrastruktury komunalnej wpływają również: brak wystarczających środków na infrastrukturę techniczną w budżecie Gminy i niewystarczające środki finansowe w ramach dostępnych funduszy zewnętrznych, zaniedbania infrastrukturalne z minionych lat, konieczność wykonywania kosztownych remontów istniejącej infrastruktury niedostosowanej do jej wzrastającego obciążenia (ruch drogowy, przepływy w sieci wodno-kanalizacyjnej). Potencjalne skutki: obniżenie jakości życia mieszkańców, zagrożenie większą liczbą wypadków drogowych, utrudnienia w rozwoju branży turystycznej, utrudnienia komunikacyjne na terenie gminy, niższa pozycja konkurencyjna Gminy, niska estetyka gminnej przestrzeni, utrudnienia w pozyskiwaniu nowych inwestorów, utrudnienia w rozwoju lokalnej przedsiębiorczości, utrudnienia w dostępie do usług publicznych.

Kolejnym istotnym problemem jest **zanieczyszczenie powietrza** na terenie gminy. Przyczyny złego stanu powietrza to przede wszystkim niska emisja z kotłów indywidualnych na paliwo stałe oraz emisja z ruchu drogowego. Potencjalne skutki: pogorszenie jakości życia mieszkańców, wzrost zachorowalności na choroby układu oddechowego, pogorszenie walorów turystyczno-rekreacyjnych gminy, spadek



zainteresowania osiedlaniem się na terenie gminy.

Istotną barierą rozwoju gminy Długołęka jest **niewystarczająca dostępność infrastruktury i usług społecznych** – placówek opiekuńczo-wychowawczych, edukacyjnych, miejsc opieki i integracji osób starszych, a także usług w zakresie opieki nad osobami niesamodzielnymi, niepełnosprawnymi. Wynika to głównie z dynamicznego wzrostu liczby mieszkańców gminy (wzrost liczby rodzin z dziećmi w wieku przedszkolnym i szkolnym, zwiększenie liczby mieszkańców w średnim i starszym wieku, którzy będą wymagać niebawem wsparcia) oraz stopniowego starzenia się społeczeństwa. Szczególnie mocno podkreślana jest przez mieszkańców w przeprowadzonym badaniu ankietowym niedostateczna dostępność infrastruktury i usług wspomagających funkcjonowanie osób starszych i niepełnosprawnych, oraz miejsc w przedszkolach. Potencjalne skutki: wykluczenie społeczne części mieszkańców, pogorszenie stanu zdrowia (w tym zdrowia psychicznego), utrudnienia w podejmowaniu aktywności zawodowej, pogorszenie sytuacji materialnej mieszkańców gminy.

Analiza wskazuje również na **niedostateczne wykorzystanie walorów naturalnych i turystycznych gminy Długołęka**. Położenie w pobliżu Wrocławia i dobre skomunikowanie z Aglomeracją Wrocławską w połączeniu z relatywnie dużą liczbą interesujących kulturowo i przyrodniczo miejsc przyczynić się może do wzrostu ruchu turystycznego, szczególnie w modelu turystyki jednodniowej, a także do zwiększenia popytu na unikatowe lokalne produkty i usługi. Problemem jest jednak niedostateczna promocja walorów gminy, produktów i usług, braki w zakresie informacji turystycznej. Potencjalne skutki: niewykorzystany potencjał gminy budujący jej pozytywny wizerunek, zmniejszone przychody mieszkańców i wpływy do budżetu Gminy.



## 5.2. Najważniejsze trendy rozwojowe dla gminy Długołęka

**Suburbanizacja.** Najważniejsze zjawisko wpływające na rozwój gminy Długołęka i jej charakter funkcjonalno-przestrzenny. Przenoszenie się mieszkańców dużych miast na ich obrzeża oraz do mniejszych miejscowości w sąsiadujących gminach jest widoczne od kilkunastu lat. Trend ten prawdopodobnie będzie nadal widoczny: ceny nieruchomości w dużych miastach w latach 2017-2020 gwałtownie wzrastały, pandemia COVID-19 zmieniła charakter stosunków zawodowych i umożliwiła w wielu przypadkach elastyczne kształtowanie czasu pracy oraz osobistej obecności w firmach, rozwój infrastruktury drogowej i połączeń transportu publicznego znacząco skrócił czas dojazdu do Wrocławia. W związku z tym atrakcyjność miejsc zamieszkania poza Wrocławiem z dostępną infrastrukturą społeczną (przedszkola, szkoły, placówki kulturalne, infrastruktura sportowo-rekreacyjna) jest coraz większa. W kolejnych latach spodziewać się można ciągłego wzrostu liczby mieszkańców gminy, co wpłynie będzie z jednej strony na opisane w rozdziale powyżej zwiększenie dochodów do budżetu, ale z drugiej – na wzrost oczekiwań odnośnie dostępności infrastruktury technicznej i społecznej.

**Zwiększone środki publiczne na proekologiczne rozwiązania, ochronę klimatu.** Polska jest jednym z większych beneficjentów w kontekście otrzymywanej pomocy z funduszy europejskich. Podobna sytuacja może mieć miejsce w latach 2021-2027. W ramach kolejnego długoterminowego budżetu Unii Europejskiej na lata 2021-2027 zakłada się zwiększenie środków finansowych na rzecz środowiska i działań w dziedzinie klimatu. Planowany jest większy nacisk na czystą energię, przyrodę i różnorodność biologiczną, dalsze wsparcie gospodarki o obiegu zamkniętym oraz łagodzenie zmian klimatu. Przewiduje się innowacyjne metody reagowania na wyzwania związane ze środowiskiem i klimatem. W kontekście jednego z najważniejszych problemów gminy – zanieczyszczenia powietrza, w szczególności niskiej emisji pochodzącej z indywidualnych kotłów na paliwa stałe i z transportu – kluczowe będzie bardzo dobre przygotowanie się do pozyskania środków pomocowych na poprawę jakości środowiska. Środki te powinny umożliwić istotne ograniczenie problemu niskiej emisji.

**Starzenie się społeczeństwa.** Struktura wiekowa mieszkańców gminy Długołęka jest obecnie relatywnie korzystna – relatywnie dużą część stanowią mieszkańcy w młodszych grupach wiekowych. Nieunikniony jest jednak wzrost liczby osób w starszym wieku i zwiększenie zapotrzebowania na usługi opieki, asysty, wspomaganie osób o ograniczonej sprawności. Osoby starsze będą częściej korzystać z miejsc integracji społecznej, oferty kulturalnej, edukacyjnej. Konieczne jest w najbliższych latach dostosowanie zarówno infrastruktury technicznej, jak i programu działań do potrzeb osób starszych.



**Promowanie zdrowego stylu życia, aktywne spędzanie czasu wolnego.** Zdrowy styl życia zasadniczo wpisany jest w społeczny wymiar zrównoważonego rozwoju i jest jednym z warunków osiągnięcia ładu zintegrowanego. Rozprzestrzenianie się mody na zdrowy, aktywny styl życia jest równocześnie szansą w zakresie podnoszenia jakości życia ogółem. Propagowanie zdrowego stylu jest już relatywnie mocno osadzone w przekazach medialnych, projektach edukacyjnych i profilaktyce prozdrowotnej. Funkcjonuje również pojęcie sustainable living, czyli styl życia według filozofii zrównoważonego rozwoju. Jest to, najogólniej rzecz ujmując, rodzaj alternatywnego sposobu życia, który odchodzi od nadmiernej konsumpcji, pośpiechu i zwraca się w stronę rozwoju duchowego. Zawiera w sobie elementy zarówno slow life, zero waste, downshiftingu jak i stawianie na rozwój osobisty i głęboką ekologię. Podejście to tworzy przestrzeń na refleksje dotyczące kondycji, jakości życia i ulepszania aspektów życia w sposób, który reguluje relację między jednostką, społeczeństwem i środowiskiem.

**Wzrost aktywności społeczności lokalnej i sektora organizacji pozarządowych (NGO).** Aspekt społeczny jest bardzo istotny w zakresie implementacji zasad zrównoważonego rozwoju. Wzrastająca aktywność organizacji pozarządowych (NGO) może być korzystna dla tego procesu. Należy nadmienić, że partycypacja społeczna w rozwiązywaniu problemów krajowych, regionalnych jest w Polsce rzadsza niż w Europie Zachodniej. Ponadto NGO mogą być partnerami w realizacji wspólnych projektów razem z przedstawicielami sektora prywatnego (przedsiębiorstwa) oraz publicznego (instytucje szczebla centralnego, samorządy). Działalność NGO jest szansą, ponieważ są one często propagatorami zasad zrównoważonego rozwoju, edukacji ekologicznej, poszanowania zasobów naturalnych, odpowiedzialności międzypokoleniowej. Potrafią stymulować endogeniczne potencjały lokalnych społeczności w poszczególnych krajach. NGO mają również szerokie możliwości aplikowania o środki pomocowe z funduszy europejskich. W gminie Długoleka już obecnie organizacje pozarządowe pełnią istotną rolę – szczególnie w zakresie działań sportowych i rekreacyjnych. W niniejszej strategii konieczne jest wskazanie możliwości wykorzystania bardzo dużego potencjału organizacji pozarządowych w kształtowaniu dobrej jakości życia w gminie, maksymalizacji silnych stron gminy.



## CZĘŚĆ STRATEGICZNA

### 1. MISJA I WIZJA GMINY DŁUGOLEKA

Misją jednostek samorządu terytorialnego jest podnoszenie jakości życia mieszkańców. Samorzady mają również służebną rolę w stosunku do społeczności zamieszkującej na ich terenie. W odniesieniu do obszaru zarządzania strategicznego misja organizacji wyznacza powód jej istnienia, wyróżniając ją zarazem od innych organizacji.

Jednostki samorządu terytorialnego są podmiotami wyposażonymi w prawa i obowiązki oraz wykonującymi zadania publiczne. Można je zatem określić jako samodzielne, na mocy prawa utworzone, stowarzyszenie lokalnego społeczeństwa, o własnej wewnętrznej organizacji, wyposażone w instytucję osobowości prawnej, podlegające w określonym prawem zakresie nadzorowi ze strony Państwa. Misja Gminy przekłada się zatem na zadania, które należy wykonać, by zrealizować założone cele. Określanie misji jest ważnym etapem w procesie formułowania celów strategicznych i operacyjnych.

#### Misja Gminy Długoleka

Poprawa jakości życia mieszkańców przy poszanowaniu zasad zrównoważonego rozwoju. Ciągłe wzmocnienie kreatywnego kapitału społecznego, przedsiębiorczości, sektora rolnictwa w oparciu o potencjał społeczno-ekonomiczny gminy, dostępne zasoby przyrody oraz nowoczesne metody zarządzania dobrem publicznym.

Wizję z kolei można rozumieć jako obraz przyszłości, który chcemy wykreować. Jest to podstawowa aspiracja, która powinna być wspólna dla wszystkich, którzy chcą osiągnąć pożądany stan rzeczywistości.

#### Wizja gminy Długoleka

Miejsce komfortowego życia i atrakcyjnego spędzania czasu wolnego, czyste środowisko, infrastruktura techniczna i społeczna dostosowana do wzrastających potrzeb i aspiracji mieszkańców, wysoki poziom edukacji, pomocy społecznej i opieki medycznej, zaangażowana i aktywna społeczność lokalna.

W 2030 roku gmina Długoleka to miejsce przyjazne mieszkańcom – atrakcyjne do zamieszkania dla osób w każdym wieku, umożliwiające rozwój własnych pasji, zainteresowań, talentów, spędzanie w interesujący sposób czasu wolnego, sprzyjające podejmowaniu aktywności zawodowej. Gmina z racji swojego położenia i dostępności infrastruktury technicznej jest też dobrym miejscem do inwestowania.



Gminę cechuje uporządkowanie przestrzeni. Jej miejscowości są skomunikowane ze sobą drogami dobrej jakości, rozwinięta jest nowoczesna infrastruktura piesza i rowerowa. Transport publiczny umożliwia łatwe i szybkie dotarcie do Wrocławia, a także sprawne przemieszczanie się po terenie gminy. Usunięte są bariery architektoniczne utrudniające dostępność przestrzeni i budynków publicznych osobom o ograniczonej sprawności. Budynki mieszkalne są podłączone do niezbędnej infrastruktury technicznej (media, sieć kanalizacyjna).

W gminie Długołęka dużą wagę przykładana się do opieki i edukacji dzieci i młodzieży. Jakość opieki i nauczania jest satysfakcjonująca. Dzięki ofercie miejsc w żłobkach, przedszkolach i szkołach rodzice mogą podejmować aktywność zawodową.

W gminie Długołęka możliwe jest rozwijanie różnego rodzaju pasji, zainteresowań, talentów – mieszkańcy mogą korzystać z nowoczesnych obiektów sportowo-rekreacyjnych oraz kulturalno-oświatowych, w których organizowane są koła zainteresowań, warsztaty, spotkania, imprezy, działają ogólnodostępne kluby sportowe. Gmina Długołęka jest miejscem, w którym nikt nie jest wykluczony. Osobom starszym, samotnym, niepełnosprawnym Gmina Długołęka aktywnie ułatwia dostęp do organizowanych wydarzeń. Realizowane przez Gminę zadania (usługi, projekty i inwestycje) przewidują i zaspokajają potrzeby osób ze szczególnymi potrzebami.

Gmina Długołęka jest miejscem bezpiecznym – ilość przestępstw na terenie gminy w przeliczeniu na liczbę mieszkańców jest niższa od średniej dla województwa. Ilość kolizji, wypadków drogowych jest relatywnie niska dzięki wdrożeniu różnych form ograniczających zdarzenia drogowe. Straż pożarna posiada nowoczesny system monitorowania i wyposażenie, co umożliwia skuteczne i szybkie reagowanie na zagrożenia.

Gmina Długołęka w 2030 r. to miejsce, w którym szczególną opieką otacza się zasoby przyrodnicze i zabytki. Miejsca wartościowe pod względem historycznym oraz zasoby cenne przyrodniczo są zrewitalizowane i w możliwie największym stopniu udostępnione turystom i mieszkańcom. Gmina Długołęka jest miejscem atrakcyjnym turystycznie dla mieszkańców Aglomeracji Wrocławskiej – sprzyja temu czytelna informacja turystyczna, sieć ścieżek rowerowych i ciągów pieszych oraz rozwinięta infrastruktura turystyczna i rekreacyjna.

Gmina jest atrakcyjna dla inwestorów. Wydzielone strefy inwestycyjne, tereny przemysłowe i usługowe są bardzo dobrze skomunikowane z drogą ekspresową S8. Dostępność mediów i uzbrojenia terenu



umożliwiają podejmowanie szerokiego rodzaju działalności gospodarczej – ale jednocześnie w zgodzie z przepisami dotyczącymi ochrony środowiska. Nowym inwestorom Gmina oferuje liczne zachęty finansowe do podjęcia działalności na swoim terenie i zwiększania zatrudnienia.

W gminie Długoleka życie codzienne jest łatwiejsze dzięki dostępowi do szeregu elektronicznych usług publicznych. Mieszkańcy gminy mogą szybko znaleźć niezbędne informacje urzędowe na intuicyjnych witrynach internetowych, skorzystać z kiosków informacyjnych na terenie gminy, załatwić sprawy publiczne za pomocą usług elektronicznych.





## 2. PLAN STRATEGICZNY

### 2.1. Cele strategiczne rozwoju w wymiarze społecznym, gospodarczym i przestrzennym

W ramach niniejszej strategii wyznacza się następujące **cele strategiczne**:

Cel strategiczny 1. Rozwój kapitału ludzkiego i społecznego oraz podnoszenie jakości życia mieszkańców gminy

Cel strategiczny 2. Wzrost konkurencyjności gospodarczego potencjału regionu

Cel strategiczny 3. Zrównoważony rozwój gminy poprzez dbałość o środowisko naturalne

**Cele operacyjne** wyznaczone w ramach poszczególnych celów strategicznych:

#### **Cel strategiczny 1. Rozwój kapitału ludzkiego i społecznego oraz podnoszenie jakości życia mieszkańców gminy**

- 1.1. Wzmacnianie więzi lokalnych
- 1.2. Przeciwdziałanie wykluczeniu społecznemu i rozwiązywanie problemów społecznych
- 1.3. Poprawa jakości i dostępności rekreacyjno-kulturalnej oferty Gminy
- 1.4. Wspieranie procesu nabywania wiedzy i podnoszenia kompetencji przez mieszkańców gminy
- 1.5. Wzrost dostępności i jakości świadczenia usług publicznych
- 1.6. Poprawa bezpieczeństwa publicznego
- 1.7. Rozwój wewnętrznej i zewnętrznej współpracy z otoczeniem / współpracy samorządowej
- 1.8. Uporządkowanie przestrzenne gminy
- 1.9. Rozwój infrastruktury drogowej, ciągów pieszo-rowerowych
- 1.10. Rozwój transportu publicznego
- 1.11. Rozwój usług opiekuńczo-edukacyjnych oraz związanej z nimi infrastruktury
- 1.12. Rozwój infrastruktury czasu wolnego
- 1.13. Rozwój infrastruktury wsparcia społecznego i opieki zdrowotnej
- 1.14. Poprawa jakości i dostępu do infrastruktury teleinformatycznej

#### **Cel strategiczny 2. Wzrost konkurencyjności gospodarczego potencjału regionu**

- 2.1. Wspieranie rozwoju przedsiębiorczości, w tym innowacyjności
- 2.2. Rozwój rolnictwa i przetwórstwa rolno-spożywczego
- 2.3. Wzmacnianie marki Gminy Długoleka poprzez rozwój elementów wizerunku Gminy i promowanie jej w Polsce i za granicą



### Cel strategiczny 3. Zrównoważony rozwój gminy poprzez dbałość o środowisko naturalne

- 3.1. Ochrona i zrównoważone gospodarowanie zasobami wodnymi
- 3.2. Racjonalne gospodarowanie odpadami
- 3.3. Ochrona i udostępnianie obszarów cennych przyrodniczo
- 3.4. Podnoszenie świadomości ekologicznej i promocja postaw proekologicznych
- 3.5. Ochrona powietrza, wzrost wykorzystania odnawialnych źródeł energii (OZE) i gospodarki o obiegu zamkniętym (GOZ)

Zaprezentowane cele strategiczne i operacyjne będą wpisywać się w poszczególne wymiary rozwoju gminy Długoleka z różnym natężeniem (od 1 do 3 – 1 – słabo, 2 – przeciętnie, 3 – silnie).

**Tabela 4. Powiązanie celów strategicznych i operacyjnych z wymiarami rozwoju gminy Długoleka (1 – słabo, 2 – przeciętnie, 3 – silnie)**

Cele strategiczne	Wymiar społeczny rozwoju gminy	Wymiar gospodarczy rozwoju gminy	Wymiar przestrzenny rozwoju gminy
<b>Cel strategiczny 1. Rozwój kapitału ludzkiego i społecznego oraz podnoszenie jakości życia mieszkańców gminy</b>			
1.1. Wzmacnianie więzi lokalnych	3	1	1
1.2. Przeciwdziałanie wykluczeniu społecznemu i rozwiązywanie problemów społecznych	3	1	1
1.3. Poprawa jakości i dostępności rekreacyjno-kulturalnej oferty Gminy	3	1	1
1.4. Wspieranie procesu nabywania wiedzy i podnoszenia kompetencji przez mieszkańców gminy	3	2	1
1.5. Wzrost dostępności i jakości świadczenia usług publicznych	3	2	1
1.6. Poprawa bezpieczeństwa publicznego	3	1	2
1.7. Rozwój wewnętrznej i zewnętrznej współpracy z otoczeniem / współpracy samorządowej	2	2	1
1.8. Uporządkowanie przestrzenne gminy	2	2	3
1.9. Rozwój infrastruktury drogowej, ciągów pieszo-rowerowych	2	2	2
1.10. Rozwój transportu publicznego	2	2	1
1.11. Rozwój usług opiekuńczo-edukacyjnych oraz związanej z nimi infrastruktury	3	1	2
1.12. Rozwój infrastruktury czasu wolnego	3	1	2
1.13. Rozwój infrastruktury wsparcia społecznego i opieki zdrowotnej	3	1	2
1.14. Poprawa jakości i dostępu do infrastruktury teleinformatycznej	2	3	1
<b>Cel strategiczny 2. Wzrost konkurencyjności gospodarczego potencjału regionu</b>			
2.1. Wspieranie rozwoju przedsiębiorczości, w tym innowacyjności	2	3	1
2.2. Rozwój rolnictwa i przetwórstwa rolno-spożywczego	1	3	1



Cele strategiczne	Wymiar społeczny rozwoju gminy	Wymiar gospodarczy rozwoju gminy	Wymiar przestrzenny rozwoju gminy
2.3. Wzmacnianie marki Gminy Długoleka poprzez rozwój elementów wizerunku Gminy i promowanie jej w Polsce i za granicą	1	3	1
<b>Cel strategiczny 3. Zrównoważony rozwój gminy poprzez dbałość o środowisko naturalne</b>			
3.1. Ochrona i zrównoważone gospodarowanie zasobami wodnymi	2	2	1
3.2. Racjonalne gospodarowanie odpadami	3	2	1
3.3. Ochrona i udostępnianie obszarów cennych przyrodniczo	2	2	1
3.4. Podnoszenie świadomości ekologicznej i promocja postaw proekologicznych	2	1	1
3.5. Ochrona powietrza, wzrost wykorzystania odnawialnych źródeł energii (OZE) i gospodarki o obiegu zamkniętym (GOZ)	2	2	1

Źródło: opracowanie własne



## **2.2. Kierunki działań podejmowanych dla osiągnięcia celów strategicznych. Oczekiwane rezultaty planowanych działań, w tym w wymiarze przestrzennym, oraz wskaźniki ich osiągnięcia**

### **Cel strategiczny 1. Rozwój kapitału ludzkiego i społecznego oraz podnoszenie jakości życia mieszkańców gminy**

#### **Cele operacyjne:**

- 1.1. Wzmacnianie więzi lokalnych
- 1.2. Przeciwdziałanie wykluczeniu społecznemu i rozwiązywanie problemów społecznych
- 1.3. Poprawa jakości i dostępności rekreacyjno-kulturalnej oferty Gminy
- 1.4. Wspieranie procesu nabywania wiedzy i podnoszenia kompetencji przez mieszkańców gminy
- 1.5. Wzrost dostępności i jakości świadczenia usług publicznych
- 1.6. Poprawa bezpieczeństwa publicznego
- 1.7. Rozwój wewnętrznej i zewnętrznej współpracy z otoczeniem / współpracy samorządowej
- 1.8. Uporządkowanie przestrzenne gminy
- 1.9. Rozwój infrastruktury drogowej, ciągów pieszo-rowerowych
- 1.10. Rozwój transportu publicznego
- 1.11. Rozwój usług opiekuńczo-edukacyjnych oraz związanej z nimi infrastruktury
- 1.12. Rozwój infrastruktury czasu wolnego
- 1.13. Rozwój infrastruktury wsparcia społecznego i opieki zdrowotnej
- 1.14. Poprawa jakości i dostępu do infrastruktury teleinformatycznej

#### **1.1. Wzmacnianie więzi lokalnych**

- 1.1.1. Tworzenie warunków dla rozwoju inicjatyw obywatelskich i organizacji pozarządowych, w tym m.in. poprzez:
  - utworzenie Centrum Inicjatyw Lokalnych
  - wspieranie i promowanie usług wolontarystycznych
  - wspieranie rozwoju ekonomii społecznej
  - stworzenie Federacji Organizacji Pozarządowych
  - organizację szkoleń dla członków organizacji pozarządowych w zakresie funkcjonowania organizacji, księgowości, aspektów prawnych, pozyskania zewnętrznych środków finansowych



### 1.1.2. Działania informacyjne na rzecz wypracowania zgodnej koegzystencji rolników i pozostałych mieszkańców gminy

#### **Jednostki odpowiedzialne za wdrożenie kierunków działań**

Urząd Gminy Długoleka:

- Wydział Spraw Obywatelskich
- Wydział Promocji Gminy i Współpracy z Zagranicą

Gminny Ośrodek Pomocy Społecznej w Długolece

#### **Jednostki współpracujące**

Organizacje pozarządowe działające na terenie gminy Długoleka

Urząd Gminy Długoleka:

- Wydział Pozyskiwania Zewnętrznych Środków Finansowych

#### **Ramy finansowe i źródła finansowania**

Wysokość środków finansowych przeznaczonych na realizację poszczególnych działań zależy od potrzeb w tym zakresie, możliwości budżetu Gminy Długoleka oraz od wysokości pozyskanych środków zewnętrznych.

Środki przeznaczone na opisane działania pochodzą będą z budżetu Gminy Długoleka, funduszy strukturalnych UE w okresie programowania 2021-2027, dotacji z budżetu Państwa, budżetu Województwa dolnośląskiego, dotacji pozyskanych przez organizacje pozarządowe.

#### **Oczekiwane efekty planowanych działań**

- zwiększenie liczby osób uczestniczących w wolontariacie na terenie gminy Długoleka
- wzrost liczby podmiotów ekonomii społecznej na terenie gminy Długoleka
- wzrost liczby podejmowanych inicjatyw lokalnych na terenie gminy Długoleka
- poprawa efektywności działania i zwiększenie roli organizacji pozarządowych w społeczności lokalnej gminy Długoleka
- podniesienie kompetencji osób zaangażowanych w funkcjonowanie organizacji pozarządowych na terenie gminy Długoleka
- wzrost poziomu wiedzy mieszkańców gminy Długoleka na temat uwarunkowań prowadzenia działalności rolniczej oraz koegzystencji mieszkańców i rolników



Tabela 5. Lista wskaźników celu operacyjnego 1.1. Wzmacnianie więzi lokalnych

Nazwa wskaźnika	Oczekiwana wartość / kierunek zmian	Źródła danych
Liczba inicjatyw lokalnych realizowanych przez NGO na terenie gminy Długoleka (szt.)	wzrost	sprawozdawczość Urzędu Gminy Długoleka, Raport o stanie gminy Długoleka
Liczba podmiotów ekonomii społecznej funkcjonujących na terenie gminy Długoleka (szt.)	wzrost	sprawozdawczość Urzędu Gminy Długoleka, Baza Przedsiębiorstw Społecznych <a href="http://www.bazaps.ekonomiaspoleczna.gov.pl">http://www.bazaps.ekonomiaspoleczna.gov.pl</a> , Raport o stanie gminy Długoleka
Liczba szkoleń skierowanych do organizacji pozarządowych funkcjonujących na terenie gminy Długoleka (szt.)	wzrost	sprawozdawczość Urzędu Gminy Długoleka, Raport o stanie gminy Długoleka
Liczba działań informacyjnych związanych z rolniczym charakterem gminy Długoleka (szt.)	wzrost	sprawozdawczość Urzędu Gminy Długoleka, Raport o stanie gminy Długoleka

Źródło: opracowanie własne

## 1.2. Przeciwdziałanie wykluczeniu społecznemu i rozwiązywanie problemów społecznych

1.2.1. Rozwój usług wsparcia oraz aktywizacja społeczna i zawodowa osób wykluczonych lub zagrożonych wykluczeniem społecznym

1.2.2. Podejmowanie działań na rzecz promocji zdrowego trybu życia, w tym m.in. poprzez:

- realizację działań w zakresie profilaktyki zdrowotnej
- przygotowywanie programów prozdrowotnych i profilaktycznych

1.2.3. Dostosowanie polityki migracyjnej Gminy do wzrostu liczby obcokrajowców na jej terenie, w tym m.in. poprzez:

- podejmowanie działań ułatwiających funkcjonowanie cudzoziemcom przebywającym na terenie gminy

1.2.4. Budowanie wizerunku Gminy sprzyjającej mieszkańcom i reagującej na problemy społeczne oraz przejawy wykluczenia społecznego

1.2.5. Aktywizacja społeczna mieszkańców w kierunku kształtowania postaw obywatelskich

### Jednostki odpowiedzialne za wdrożenie kierunków działań

Gminny Ośrodek Pomocy Społecznej w Długolece

Urząd Gminy Długoleka:

- Wydział Spraw Obywatelskich
- Wydział Promocji Gminy i Współpracy z Zagranicą

### Jednostki współpracujące

Urząd Gminy Długoleka:

- Wydział Pozyskiwania Zewnętrznych Środków Finansowych



– Stanowisko ds. społecznych

Organizacje pozarządowe działające na terenie gminy Długoleka

Zakłady Opieki Zdrowotnej działające na terenie gminy Długoleka

Gminny Ośrodek Kultury w Długolece

Gminna Biblioteka Publiczna w Długolece

**Ramy finansowe i źródła finansowania**

Wysokość środków finansowych przeznaczonych na realizację poszczególnych działań zależy od potrzeb w tym zakresie, możliwości budżetu Gminy Długoleka oraz od wysokości pozyskanych środków zewnętrznych.

Środki przeznaczone na opisane działania pochodzą będą z budżetu Gminy Długoleka, funduszy strukturalnych UE w okresie programowania 2021-2027, dotacji z budżetu Państwa, budżetu Województwa dolnośląskiego, dotacji pozyskanych przez organizacje pozarządowe.

**Oczekiwane rezultaty planowanych działań**

- wzrost dostępności różnych form pomocy społecznej dla osób zagrożonych wykluczeniem społecznym na terenie gminy Długoleka
- wdrożenie niezbędnych programów wsparcia społecznego i rozwiązywania problemów społecznych na terenie gminy Długoleka
- uruchomienie poradni psychologiczno-pedagogicznych na terenie gminy Długoleka
- zwiększenie dostępności placówek realizujących wsparcie na rzecz osób o szczególnych potrzebach na terenie gminy Długoleka
- zorganizowanie grup terapeutyczno-edukacyjnych na terenie gminy Długoleka
- utrzymanie co najmniej na obecnym poziomie liczby realizowanych programów prozdrowotnych i profilaktycznych oraz działań na rzecz promocji zdrowego trybu życia na terenie gminy Długoleka
- integracja cudzoziemców zamieszkujących gminę Długoleka ze społecznością lokalną


**Tabela 6. Lista wskaźników celu operacyjnego 1.2. Przeciwdziałanie wykluczeniu społecznemu i rozwiązywanie problemów społecznych**

Nazwa wskaźnika	Oczekiwana wartość / kierunek zmian	Źródła danych
Liczba realizowanych programów dotyczących problemów społecznych na terenie gminy Długołęka (szt.)	wzrost lub utrzymanie	Sprawozdanie z działalności GOPS, Raport o stanie gminy Długołęka
Liczba działań na rzecz integracji i aktywizacji osób o szczególnych potrzebach z terenu gminy Długołęka (szt.)	wzrost	Sprawozdanie z działalności GOPS, GOK, GBP, Raport o stanie gminy Długołęka
Liczba projektów aktywizujących środowisko seniorów z terenu gminy Długołęka (szt.)	wzrost	Sprawozdanie z działalności GOPS, GOK, GBP, Raport o stanie gminy Długołęka
Liczba dziennych domów i klubów dla seniorów na terenie gminy Długołęka (szt.)	wzrost	Sprawozdanie z działalności GOPS, Raport o stanie gminy Długołęka
Liczba porad prawnych i psychologicznych udzielonych osobom dotkniętym przemocą z terenu gminy Długołęka (szt.)	wzrost	Sprawozdanie z działalności GOPS, Raport o stanie gminy Długołęka
Odsetek osób starszych, niepełnosprawnych, niesamodzielnych z terenu gminy Długołęka, mających problemy w codziennym funkcjonowaniu, które zostały objęte indywidualnym wsparciem (%)	wzrost	Sprawozdanie z działalności GOPS ( <i>wskaźnik prezentować będzie udział osób, którym udzielono pomocy, w całkowitej liczbie zidentyfikowanych osób wymagających takiej pomocy (np. na podstawie wniosków o udzielenie świadczeń w ramach pomocy społecznej, liczby osób z orzeczeniem o niepełnosprawności)</i> )
Liczba udzielonych porad psychologiczno-pedagogicznych na terenie gminy Długołęka (szt.)	wzrost lub utrzymanie	sprawozdawczość Urzędu Gminy Długołęka, Raport o stanie gminy Długołęka

Źródło: opracowanie własne

### 1.3. Poprawa jakości i dostępności rekreacyjno-kulturalnej oferty Gminy

1.3.1. Podejmowanie działań na rzecz upowszechniania i poprawy dostępności do kultury i sportu we wszystkich grupach wiekowych, w tym m.in. poprzez:

- organizację wydarzeń lokalnych o charakterze kulturalnym i sportowym

1.3.2. Tworzenie warunków rozwoju dla organizacji, podmiotów i osób prowadzących działalność w zakresie sportu i kultury

1.3.3. Rozwój oferty gminnych instytucji kultury, w tym Gminnego Ośrodka Kultury oraz Gminnej Biblioteki Publicznej, m.in. poprzez:

- realizację projektu mobilnej biblioteki
- pozyskiwanie, opracowywanie, digitalizacja oraz udostępnianie zbiorów bibliotecznych poprzez platformę Cyfrowy Dolny Śląsk
- realizację projektów edukacyjnych, w zakresie promocji czytelnictwa, warsztatów, spotkań oraz udział w ogólnopolskich, regionalnych i lokalnych akcjach bibliotecznych przez Gminną Bibliotekę Publiczną w Długołęce





- umożliwienie zdalnego dostępu do zasobów bibliotecznych poprzez specjalistyczne serwisy oraz platformy komercyjne i publiczne
  - rozwój więzi lokalnych społeczności gminnej, edukacja i nabywanie umiejętności społecznych poprzez działanie grup skupionych wokół Gminnej Biblioteki Publicznej w Długolece – m.in. Dyskusyjny Klub Książki
- 1.3.4. Włączanie elementów akcji charytatywnych do organizowanych na terenie gminy działań rekreacyjno-kulturalnych

#### **Jednostki odpowiedzialne za wdrożenie kierunków działań**

Urząd Gminy Długoleka:

- Wydział Spraw Obywatelskich
- Wydział Promocji Gminy i Współpracy z Zagranicą

Gminny Ośrodek Kultury w Długolece

Gminna Biblioteka Publiczna w Długolece

#### **Jednostki współpracujące**

Urząd Gminy Długoleka:

- Wydział Pozyskiwania Zewnętrznych Środków Finansowych
- Stanowisko ds. społecznych

Organizacje pozarządowe działające na terenie gminy Długoleka

#### **Ramy finansowe i źródła finansowania**

Wysokość środków finansowych przeznaczonych na realizację poszczególnych działań zależy od potrzeb w tym zakresie, możliwości budżetu Gminy Długoleka oraz od wysokości pozyskanych środków zewnętrznych.

Środki przeznaczone na opisane działania pochodzą będą z budżetu Gminy Długoleka, funduszy strukturalnych UE w okresie programowania 2021-2027, dotacji z budżetu Państwa, budżetu Województwa dolnośląskiego, dotacji pozyskanych przez organizacje pozarządowe.

#### **Oczekiwane rezultaty planowanych działań**

- zwiększenie liczby organizowanych wydarzeń kulturalnych i sportowych na terenie gminy Długoleka
- co najmniej utrzymanie obecnej oferty w zakresie sportu i rekreacji organizacji działających na terenie gminy Długoleka



- zwiększenie dostępności zbiorów bibliotecznych Gminnej Bibliotek Publicznej w Długolece w formie cyfrowej oraz tradycyjnej
- wzrost liczby mieszkańców gminy Długoleka biorących czynny udział w wydarzeniach edukacyjno-kulturalnych związanych z czytelnictwem
- wzrost stopnia integracji społeczności lokalnej gminy Długoleka
- wzrost umiejętności społecznych mieszkańców gminy Długoleka, w szczególności dzieci i młodzieży
- wzrost liczby imprez, działań kulturalnych, sportowych, rekreacyjnych zawierających komponent pomocy osobom potrzebującym na terenie gminy Długoleka

**Tabela 7. Lista wskaźników celu operacyjnego 1.3. Poprawa jakości i dostępności rekreacyjno-kulturalnej oferty Gminy**

Nazwa wskaźnika	Oczekiwana wartość / kierunek zmian	Źródła danych
Liczba wydarzeń i imprez kulturalnych zorganizowanych na terenie gminy Długoleka (szt.)	wzrost lub utrzymanie	sprawozdawczość Urzędu Gminy Długoleka, Raport o stanie gminy Długoleka
Liczba wspartych drużyn sportowych funkcjonujących na terenie gminy Długoleka (szt.)	wzrost lub utrzymanie	sprawozdawczość Urzędu Gminy Długoleka, Raport o stanie gminy Długoleka
Liczba zbiorów bibliotecznych wypożyczonych poza siedzibą GBP w Długolece (szt.)	wzrost	Sprawozdanie z działalności GBP w Długolece, Raport o stanie gminy Długoleka
Liczba zbiorów bibliotecznych wypożyczonych cyfrowo w ramach GBP w Długolece (szt.)	wzrost	Sprawozdanie z działalności GBP w Długolece, Raport o stanie gminy Długoleka
Liczba wydarzeń zrealizowanych przez GBP w Długolece (szt.)	wzrost lub utrzymanie	Sprawozdanie z działalności GBP w Długolece, Raport o stanie gminy Długoleka
Liczba zorganizowanych grup społeczności lokalnej działających przy GBP w Długolece (szt.)	wzrost lub utrzymanie	Sprawozdanie z działalności GBP w Długolece, Raport o stanie gminy Długoleka

Źródło: opracowanie własne

#### **1.4. Wspieranie procesu nabywania wiedzy i podnoszenia kompetencji przez mieszkańców gminy**

1.4.1. Wsparcie innowacyjnych metod kształcenia / realizacja nowoczesnych programów edukacyjnych

1.4.2. Organizowanie zajęć edukacyjnych i szkoleń dla szerokiego grona społeczności lokalnej, w tym m.in. poprzez:

- podejmowanie działań służących podnoszeniu kompetencji nauczycieli
- szkolenia dla seniorów z zakresu obsługi komputera, skutecznego i efektywnego wyszukiwania informacji, ćwiczenia umiejętności oceny i selekcji informacji
- szkolenia i spotkania informacyjne dla młodzieży odnośnie bezpieczeństwa osobistego i zagrożeń podczas imprez masowych, w klubach, dyskotekach
- szkolenia dla rolników w zakresie rolnictwa zrównoważonego, efektywnego prowadzenia oraz bezpieczeństwa działalności rolniczej
- wsparcie organizacji kursów i szkoleń, w tym dla bezrobotnych, w celu poprawy kwalifikacji zawodowych mieszkańców



- działania edukacyjne w zakresie przedsiębiorczości w szkołach na terenie gminy
- 1.4.3. Wspieranie uczniów uzdolnionych i o szczególnych potrzebach
- 1.4.4. Współpraca zagraniczna w celu wymiany dobrych praktyk w zakresie edukacji
- 1.4.5. Promowanie koncepcji uczenia się przez całe życie, w tym m.in. poprzez:
  - stworzenie Uniwersytetu Trzeciego Wieku na terenie gminy

#### **Jednostki odpowiedzialne za wdrożenie kierunków działań**

Urząd Gminy Długołęka:

- Wydział Promocji Gminy i Współpracy z Zagranicą
- Wydział Spraw Obywatelskich

Zespół Obsługi Ekonomiczno-Administracyjnej Jednostek Oświatowych w Długołęce

Gminny Ośrodek Pomocy Społecznej w Długołęce

Gminna Biblioteka Publiczna w Długołęce

Gminny Ośrodek Kultury w Długołęce

#### **Jednostki współpracujące**

Urząd Gminy Długołęka:

- Stanowisko ds. społecznych
- Wydział Pozyskiwania Zewnętrznych Środków Finansowych

Organizacje pozarządowe działające na terenie gminy Długołęka

#### **Ramy finansowe i źródła finansowania**

Wysokość środków finansowych przeznaczonych na realizację poszczególnych działań zależy od potrzeb w tym zakresie, możliwości budżetu Gminy Długołęka oraz od wysokości pozyskanych środków zewnętrznych.

Środki przeznaczone na opisane działania pochodzą będą z budżetu Gminy Długołęka, funduszy strukturalnych UE w okresie programowania 2021-2027, dotacji z budżetu Państwa, budżetu Województwa dolnośląskiego, dotacji pozyskanych przez organizacje pozarządowe.

#### **Oczekiwane rezultaty planowanych działań**

- wzrost liczby warsztatów, zajęć edukacyjnych, szkoleń organizowanych w gminie Długołęka, w tym w szczególności dotyczących kompetencji cyfrowych, dla osób starszych
- wzrost liczby projektów w zakresie edukacji realizowanych we współpracy z partnerami zagranicznymi na terenie gminy Długołęka



- zwiększenie dostępności edukacyjnych zasobów i rozwiązań cyfrowych na terenie gminy Długoleka
- wzrost kompetencji edukacyjnych nauczycieli szkół z terenu gminy Długoleka
- zwiększenie wykorzystania potencjału uczniów szczególnie uzdolnionych szkół z terenu gminy Długoleka
- wzrost wiedzy, kompetencji i umiejętności uczniów o szczególnych potrzebach szkół z terenu gminy Długoleka
- zwiększenie kwalifikacji zawodowych mieszkańców gminy Długoleka

**Tabela 8. Lista wskaźników celu operacyjnego 1.4. Wspieranie procesu nabywania wiedzy i podnoszenia kompetencji przez mieszkańców gminy**

Nazwa wskaźnika	Oczekiwana wartość / kierunek zmian	Źródła danych
Liczba kół zainteresowania, lokalnych grup działania na terenie gminy Długoleka (szt.)	wzrost lub utrzymanie	sprawozdawczość Urzędu Gminy Długoleka, Raport o stanie gminy Długoleka
Liczba zajęć edukacyjnych, szkoleń, kursów dla osób w wieku 60+ z terenu gminy Długoleka (szt.)	wzrost lub utrzymanie	sprawozdawczość Urzędu Gminy Długoleka, Raport o stanie gminy Długoleka
Liczba zajęć edukacyjnych, szkoleń, kursów dla mieszkańców gminy Długoleka (szt.)	wzrost lub utrzymanie	sprawozdawczość Urzędu Gminy Długoleka, Raport o stanie gminy Długoleka
Liczba szkoleń i spotkań informacyjnych m.in. dla młodzieży z terenu gminy Długoleka (szt.)	wzrost lub utrzymanie	sprawozdawczość Urzędu Gminy Długoleka, Raport o stanie gminy Długoleka
Liczba szkoleń w zakresie rolnictwa zorganizowanych na terenie gminy Długoleka (szt.)	wzrost lub utrzymanie	sprawozdawczość Urzędu Gminy Długoleka, Raport o stanie gminy Długoleka

Źródło: opracowanie własne

## 1.5. Wzrost dostępności i jakości świadczenia usług publicznych

1.5.1. Wdrożenie instrumentów nowoczesnego zarządzania Gminą, w tym m.in. poprzez:

- stworzenie elektronicznego punktu składania podań w większych miejscowościach gminy oraz zainstalowanie wplatomatów do uiszczania opłat lokalnych
- zakup e-kiosków informacyjnych
- stworzenie możliwości płatności bezgotówkowych u softysów za opłaty i podatki lokalne
- usprawnienie systemu przygotowania i prowadzenia postępowań o udzielenie zamówienia publicznego
- modernizacja systemów teleinformatycznych Urzędu Gminy Długoleka i podległych jednostek
- zwiększenie udziału Młodzieżowej Rady Gminy w działaniach podejmowanych przez władze Gminy

1.5.2. Podejmowanie działań w zakresie ułatwienia dostępu do korzystania z usług publicznych dla osób ze szczególnymi potrzebami

1.5.3. Zwiększenie zakresu spraw urzędowych możliwych do załatwienia za pomocą środków komunikacji elektronicznej oraz poprawa polityki informacyjnej w tym zakresie



1.5.4. Poprawa standardów dostępu do informacji publicznej

1.5.5. Zwiększenie zakresu i intensywności konsultacji społecznych

1.5.6. Poprawa kompetencji osób zaangażowanych w realizację zadań publicznych, w tym:

- organizacja szkoleń dla radnych w zakresie niezbędnym do poprawy jakości, efektywności sprawowania pełnionej funkcji publicznej
- organizacja szkoleń dla pracowników samorządowych podnoszących wiedzę i kwalifikacje zawodowe
- rozwijanie umiejętności zawodowych pracowników samorządowych poprzez wymianę doświadczeń oraz korzystanie z dobrych praktyk

#### **Jednostki odpowiedzialne za wdrożenie kierunków działań**

Urząd Gminy Długoleka:

- Informatyk
- Wydział Organizacyjny
- Wydział Promocji Gminy i Współpracy z Zagranicą
- Wydział Spraw Obywatelskich
- Biuro Rady Gminy
- Wydział Zamówień Publicznych

#### **Jednostki współpracujące**

Urząd Gminy Długoleka:

- Stanowisko ds. społecznych
- Wydział Pozyskiwania Zewnętrznych Środków Finansowych

Gminny Ośrodek Pomocy Społecznej w Długolece

Gminny Ośrodek Kultury w Długolece

Gminna Biblioteka Publiczna w Długolece

Gminny Żłobek w Długolece

Gminny Żłobek w Kiełczowie

Zespół Obsługi Ekonomiczno-Administracyjnej Jednostek Oświatowych w Długolece

Zakład Usług Komunalnych Sp. z o.o. w Kiełczowie

Organizacje pozarządowe działające na terenie gminy Długoleka

#### **Ramy finansowe i źródła finansowania**

Wysokość środków finansowych przeznaczonych na realizację poszczególnych działań zależna



od potrzeb w tym zakresie, możliwości budżetu Gminy Długoleka oraz od wysokości pozyskanych środków zewnętrznych.

Środki przeznaczone na opisane działania pochodzą będą z budżetu Gminy Długoleka, funduszy strukturalnych UE w okresie programowania 2021-2027, dotacji z budżetu Państwa, budżetu Województwa dolnośląskiego, dotacji pozyskanych przez organizacje pozarządowe.

### Oczekiwane rezultaty planowanych działań

- skrócenie czasu obsługi mieszkańców gminy Długoleka w zakresie świadczenia usług publicznych
- wzrost liczby usług publicznych realizowanych na terenie gminy Długoleka z wykorzystaniem środków komunikacji elektronicznej
- wzrost dostępności informacji publicznej na terenie gminy Długoleka
- usługi publiczne świadczone na terenie gminy Długoleka w pełni dostępne dla osób ze szczególnymi potrzebami
- poprawa sprawności przygotowania i prowadzenia procesu udzielania zamówień publicznych na terenie gminy Długoleka
- wzrost kompetencji osób zaangażowanych w realizację zadań publicznych na terenie gminy Długoleka
- zwiększenie znaczenia Młodzieżowej Rady Gminy w zarządzaniu Gminą Długoleka

Tabela 9. Lista wskaźników celu operacyjnego 1.5. Wzrost dostępności i jakości świadczenia usług publicznych

Nazwa wskaźnika	Oczekiwana wartość / kierunek zmian	Źródła danych
Liczba wdrożonych elektronicznych rozwiązań w zakresie usług publicznych (e-kioski, wpłatomaty, punkty składania podań, punkty opłat) w Urzędzie Gminy Długoleka i podległych jednostkach (szt.)	wzrost	sprawozdawczość Urzędu Gminy Długoleka, Raport o stanie gminy Długoleka
Liczba udostępnionych elektronicznie do realizacji spraw w Urzędzie Gminy Długoleka i podległych jednostkach (szt.)	wzrost	sprawozdawczość Urzędu Gminy Długoleka, Raport o stanie gminy Długoleka
Liczba zorganizowanych konsultacji społecznych przez Urząd Gminy Długoleka i podległe jednostki (szt.)	wzrost	sprawozdawczość Urzędu Gminy Długoleka, BIP Gminy Długoleka, Raport o stanie gminy Długoleka
Liczba zmodernizowanych systemów teleinformatycznych w Urzędzie Gminy Długoleka i podległych jednostkach (szt.)	wzrost	sprawozdawczość Urzędu Gminy Długoleka, Raport o stanie gminy Długoleka
Liczba zorganizowanych szkoleń dla pracowników samorządowych i Radnych Gminy Długoleka (szt.)	wzrost	sprawozdawczość Urzędu Gminy Długoleka, Raport o stanie gminy Długoleka
Liczba działań zrealizowanych przez Młodzieżową Radę Gminy Długoleka (szt.)	wzrost	sprawozdawczość Urzędu Gminy Długoleka, Raport o stanie gminy Długoleka

Źródło: opracowanie własne



## **1.6. Poprawa bezpieczeństwa publicznego**

1.6.1. Modernizacja zasobów i doposażenie służb ratowniczych, w tym m.in. poprzez:

- budowa i remont remiz (OSP Łozina, OSP Borowa)
- zakup bądź dofinansowanie zakupu nowych wozów strażackich (OSP Łozina)
- włączenie do systemu KSRG poszczególnych OSP (OSP Łozina / OSP Pasikurowice)
- zakup bądź dofinansowanie zakupu nowych radiowozów policyjnych

1.6.2. Stałe podnoszenie kwalifikacji pracowników służb bezpieczeństwa publicznego

1.6.3. Podejmowanie działań zmierzających do poprawy bezpieczeństwa w ruchu drogowym, w tym m.in. poprzez:

- montaż tablic pomiaru prędkości
- budowę sygnalizacji świetlnej
- budowę przejść dla pieszych, w tym wyniesionych
- montaż progów zwalniających
- zabezpieczanie przejazdów kolejowych
- rozwój i modernizację oświetlenia publicznego dróg

1.6.4. Rozwój systemów elektronicznego monitorowania bezpieczeństwa publicznego, w tym m.in. poprzez monitoring ważnych lokalizacji, parków, placów zabaw, parkingów

1.6.5. Minimalizacja następstw niekorzystnych zjawisk pogodowych, zjawisk katastrofalnych, związanych ze zmianami klimatu

### **Jednostki odpowiedzialne za wdrożenie kierunków działań**

Urząd Gminy Długoleka:

- Wydział Organizacyjny
- Wydział Remontów i Inwestycji
- Wydział Porządku Publicznego i Transportu
- Wydział Ochrony Środowiska

### **Jednostki współpracujące**

Urząd Gminy Długoleka:

- Wydział Pozyskiwania Zewnętrznych Środków Finansowych

jednostki Ochotniczej Straży Pożarnej

Komisariat Policji w Długolece



## Ramy finansowe i źródła finansowania

Wysokość środków finansowych przeznaczonych na realizację poszczególnych działań zależy od potrzeb w tym zakresie, możliwości budżetu Gminy Długoleka oraz od wysokości pozyskanych środków zewnętrznych.

Środki przeznaczone na opisane działania pochodzą będą z budżetu Gminy Długoleka, funduszy strukturalnych UE w okresie programowania 2021-2027, dotacji z budżetu Państwa, budżetu Województwa dolnośląskiego, dotacji pozyskanych przez organizacje pozarządowe.

## Oczekiwane rezultaty planowanych działań

- poprawa jakości bazy i wyposażenia jednostek OSP z terenu gminy Długoleka
- podniesienie kwalifikacji służb ratowniczych na terenie gminy Długoleka
- poprawa bezpieczeństwa publicznego oraz bezpieczeństwa drogowego w gminie Długoleka
- dostosowanie gminy Długoleka do następstw zmian klimatu

Tabela 10. Lista wskaźników celu operacyjnego 1.6. Poprawa bezpieczeństwa publicznego

Nazwa wskaźnika	Oczekiwana wartość / kierunek zmian	Źródła danych
Liczba zrealizowanych prac modernizacyjnych infrastruktury służb ratowniczych funkcjonujących na terenie gminy Długoleka (szt.)	wzrost	sprawozdawczość Urzędu Gminy Długoleka, OSP, Raport o stanie gminy Długoleka
Liczba środków transportu oraz sprzętu zakupionych w celu poprawy bezpieczeństwa publicznego na terenie gminy Długoleka (szt.)	wzrost	sprawozdawczość Urzędu Gminy Długoleka, OSP, Raport o stanie gminy Długoleka
Liczba szkoleń, w których brali udział członkowie służb ratowniczych funkcjonujących na terenie gminy Długoleka (szt.)	wzrost lub utrzymanie	sprawozdawczość Urzędu Gminy Długoleka, OSP, Raport o stanie gminy Długoleka
Liczba działań wpływających na poprawę bezpieczeństwa w ruchu drogowym na terenie gminy Długoleka (szt.)	wzrost	sprawozdawczość Urzędu Gminy Długoleka, Policji, Raport o stanie gminy Długoleka
Liczba systemów elektronicznego monitorowania bezpieczeństwa publicznego zainstalowanych na terenie gminy Długoleka (szt.)	wzrost	sprawozdawczość Urzędu Gminy Długoleka, Policji, Raport o stanie gminy Długoleka

Źródło: opracowanie własne

## 1.7. Rozwój wewnętrznej i zewnętrznej współpracy z otoczeniem / współpracy samorządowej

1.7.1. Inicjacja współpracy z nowymi Gminami partnerskimi

1.7.2. Organizowanie wymian międzynarodowych z Gminami partnerskimi

1.7.3. Poprawa współpracy między samorządem gminnym i jego jednostkami, a organizacjami pozarządowymi i przedsiębiorcami działającymi na terenie gminy





### **Jednostki odpowiedzialne za wdrożenie kierunków działań**

Urząd Gminy Długołęka:

- Wydział Promocji Gminy i Współpracy z Zagranicą
- Stanowisko ds. społecznych
- Wydział Spraw Obywatelskich

### **Jednostki współpracujące**

Urząd Gminy Długołęka:

- Wydział Pozyskiwania Zewnętrznych Środków Finansowych

Gminny Ośrodek Kultury w Długołęce

Organizacje pozarządowe działające na terenie gminy Długołęka

### **Ramy finansowe i źródła finansowania**

Wysokość środków finansowych przeznaczonych na realizację poszczególnych działań zależy od potrzeb w tym zakresie, możliwości budżetu Gminy Długołęka oraz od wysokości pozyskanych środków zewnętrznych.

Środki przeznaczone na opisane działania pochodzą będą z budżetu Gminy Długołęka, funduszy strukturalnych UE w okresie programowania 2021-2027, dotacji z budżetu Państwa, budżetu Województwa dolnośląskiego, dotacji pozyskanych przez organizacje pozarządowe.

### **Oczekiwane rezultaty planowanych działań**

- podjęcie współpracy przez samorząd Gminy Długołęka z nowymi partnerami
- realizacja przez samorząd Gminy Długołęka wymian międzynarodowych z Gminami partnerskimi
- zwiększenie ilości działań podejmowanych wspólnie przez samorząd Gminy Długołęka i jego jednostki, oraz przez organizacje pozarządowe i przedsiębiorców, działających na terenie gminy Długołęka



**Tabela 11. Lista wskaźników celu operacyjnego 1.7. Rozwój wewnętrznej i zewnętrznej współpracy z otoczeniem / współpracy samorządowej**

Nazwa wskaźnika	Oczekiwana wartość / kierunek zmian	Źródła danych
Liczba Gmin partnerskich Gminy Długoleka (szt.)	wzrost	sprawozdawczość Urzędu Gminy Długoleka, Raport o stanie gminy Długoleka
Liczba wymian międzynarodowych z Gminami partnerskimi organizowanych przez samorząd Gminy Długoleka (szt.)	wzrost	sprawozdawczość Urzędu Gminy Długoleka, Raport o stanie gminy Długoleka
Liczba działań podejmowanych w partnerstwie samorządu Gminy Długoleka, jego jednostek oraz organizacji pozarządowych i przedsiębiorców (szt.)	wzrost	sprawozdawczość Urzędu Gminy Długoleka, Raport o stanie gminy Długoleka

Źródło: opracowanie własne

## 1.8. Uporządkowanie przestrzenne gminy

1.8.1. Wypracowanie koncepcji planistycznej gminy (uporządkowanie miejscowych planów zagospodarowania przestrzennego oraz zmiana Studium Uwarunkowań i Kierunków Zagospodarowania Przestrzennego Gminy Długoleka, w tym dostosowanie do aktów prawnych oraz dokumentów strategicznych wyższego rzędu, m.in. Map Zagrożenia Powodziowego)

1.8.2. Rozwój systemu informacji przestrzennej Gminy Długoleka

### Jednostki odpowiedzialne za wdrożenie kierunków działań

Urząd Gminy Długoleka:

- Wydział Planowania Przestrzennego i Gospodarki Nieruchomościami

### Jednostki współpracujące

Urząd Gminy Długoleka:

- Wydział Ochrony Środowiska
- Wydział Porządku Publicznego i Transportu

Sołtysi w gminie Długoleka

Radni Gminy Długoleka

### Ramy finansowe i źródła finansowania

Wysokość środków finansowych przeznaczonych na realizację poszczególnych działań zależy od potrzeb w tym zakresie, możliwości budżetu Gminy Długoleka oraz od wysokości pozyskanych środków zewnętrznych.

Środki przeznaczone na opisane działania pochodzą będą z budżetu Gminy Długoleka, funduszy strukturalnych UE w okresie programowania 2021-2027, dotacji z budżetu Państwa, budżetu



Województwa dolnośląskiego, dotacji pozyskanych przez organizacje pozarządowe.

### Oczekiwane rezultaty planowanych działań

- wdrożony i aktualny system informacji przestrzennej Gminy Długoleka
- miejscowe plany zagospodarowania przestrzennego uwzględniające przede wszystkim potrzeby mieszkańców i realne możliwości zagospodarowania terenu gminy Długoleka

Tabela 12. Lista wskaźników celu operacyjnego 1.8. Uporządkowanie przestrzenne gminy

Nazwa wskaźnika	Oczekiwana wartość / kierunek zmian	Źródła danych
Liczba informacji zawartych w systemie informacji przestrzennej Gminy Długoleka (szt.)	wzrost	sprawozdawczość Urzędu Gminy Długoleka, Raport o stanie gminy Długoleka

Źródło: opracowanie własne

### 1.9. Rozwój infrastruktury drogowej, ciągów pieszo-rowerowych

- 1.9.1. Rozwój infrastruktury drogowej, w tym budowa dróg łączących poszczególne miejscowości położone na terenie gminy
- 1.9.2. Rozbudowa i modernizacja sieci chodników
- 1.9.3. Budowa i modernizacja lokalnych dróg osiedlowych i dywaników asfaltowych
- 1.9.4. Budowa dróg rowerowych i ścieżek pieszo-rowerowych oraz włączenie ich do sieci dróg gmin sąsiednich
- 1.9.5. Budowa systemu parkingów typu „P&R” wraz z utworzeniem węzłów przesiadkowych

### Jednostki odpowiedzialne za wdrożenie kierunków działań

Urząd Gminy Długoleka:

- Wydział Remontów i Inwestycji

### Jednostki współpracujące

Urząd Gminy Długoleka:

- Wydział Porządku Publicznego i Transportu
- Wydział Planowania Przestrzennego i Gospodarki Nieruchomościami
- Wydział Pozyskiwania Zewnętrznych Środków Finansowych

### Ramy finansowe i źródła finansowania

Wysokość środków finansowych przeznaczonych na realizację poszczególnych działań zależna od potrzeb w tym zakresie, możliwości budżetu Gminy Długoleka oraz od wysokości pozyskanych



środków zewnętrznych.

Środki przeznaczone na opisane działania pochodzić będą z budżetu Gminy Długołęka, funduszy strukturalnych UE w okresie programowania 2021-2027, dotacji z budżetu Państwa, budżetu Województwa dolnośląskiego, dotacji pozyskanych przez organizacje pozarządowe.

### Oczekiwane rezultaty planowanych działań

- poprawa dostępności, jakości dróg gminnych, chodników, dróg lokalnych, dróg rowerowych, ścieżek pieszo-rowerowych wraz z niezbędną infrastrukturą, parkingów typu P&R ułatwiających korzystanie z transportu publicznego łączącego gminę Długołęka z Wrocławiem
- poprawa dostępności komunikacyjnej miejscowości na terenie gminy Długołęka

Tabela 13. Lista wskaźników celu operacyjnego 1.9. Rozwój infrastruktury drogowej, ciągów pieszo-rowerowych

Nazwa wskaźnika	Oczekiwana wartość / kierunek zmian	Źródła danych
Długość zmodernizowanych dróg gminnych i lokalnych w gminie Długołęka (km)	wzrost	GUS, sprawozdawczość Urzędu Gminy Długołęka, Raport o stanie gminy Długołęka
Długość wybudowanych chodników w gminie Długołęka (km)	wzrost	GUS, sprawozdawczość Urzędu Gminy Długołęka, Raport o stanie gminy Długołęka
Długość wybudowanych dróg rowerowych i ścieżek pieszo-rowerowych w gminie Długołęka (km)	wzrost	GUS, sprawozdawczość Urzędu Gminy Długołęka, Raport o stanie gminy Długołęka
Liczba wybudowanych parkingów typu park&ride w gminie Długołęka (szt.)	wzrost	GUS, sprawozdawczość Urzędu Gminy Długołęka, Raport o stanie gminy Długołęka

Źródło: opracowanie własne

## 1.10. Rozwój transportu publicznego

1.10.1. Przeciwdziałanie wykluczeniu komunikacyjnemu

1.10.2. Integracja transportu publicznego we wszystkich aspektach w ramach aglomeracji wrocławskiej (bilet zintegrowany)

1.10.3. Stałe dostosowywanie częstotliwości kursowania oraz ilości połączeń komunikacji zbiorowej do potrzeb mieszkańców, w tym komunikacji nocnej oraz komunikacji z dzielnicą Wrocław Psie Pole

1.10.4. Lepsze wykorzystanie przystanków komunikacji publicznej pełniących rolę węzłów przesiadkowych

1.10.5. Wprowadzenie dynamicznej informacji pasażerskiej w celu usprawnienia podróży komunikacją zbiorową

### Jednostki odpowiedzialne za wdrożenie kierunków działań

Urząd Gminy Długołęka:



– Wydział Porządku Publicznego i Transportu

### Jednostki współpracujące

Urząd Gminy Długołęka:

– Wydział Remontów i Inwestycji

### Ramy finansowe i źródła finansowania

Wysokość środków finansowych przeznaczonych na realizację poszczególnych działań zależy od potrzeb w tym zakresie, możliwości budżetu Gminy Długołęka oraz od wysokości pozyskanych środków zewnętrznych.

Środki przeznaczone na opisane działania pochodzą będą z budżetu Gminy Długołęka, funduszy strukturalnych UE w okresie programowania 2021-2027, dotacji z budżetu Państwa, budżetu Województwa dolnośląskiego, dotacji pozyskanych przez organizacje pozarządowe.

### Oczekiwane rezultaty planowanych działań

- rozkłady jazdy komunikacji zbiorowej bardziej dostosowane do zgłaszanych potrzeb mieszkańców gminy Długołęka
- łatwiejsze korzystanie z transportu zbiorowego w ramach Aglomeracji Wrocławskiej
- optymalnie wykorzystywana infrastruktura komunikacji zbiorowej na terenie gminy Długołęka
- łatwiejszy dojazd do Długołęki komunikacją zbiorową w obrębie gminy Długołęka
- informacja pasażerska wygodna dla pasażerów, w pełni wykorzystująca nowe możliwości techniczne na terenie gminy Długołęka

Tabela 14. Lista wskaźników celu operacyjnego 1.10. Rozwój transportu publicznego

Nazwa wskaźnika	Oczekiwana wartość / kierunek zmian	Źródła danych
Wdrożenie systemu dynamicznej informacji pasażerskiej na terenie gminy Długołęka (szt.)	wzrost	sprawozdawczość Urzędu Gminy Długołęka, Urzędu Miejskiego Wrocławia, Raport o stanie gminy Długołęka
Wzrost liczby pasażerów komunikacji publicznej na terenie gminy Długołęka (%)	wzrost	sprawozdawczość Urzędu Gminy Długołęka, Urzędu Miejskiego Wrocławia, operatora transportu publicznego

Źródło: opracowanie własne

## 1.11. Rozwój usług opiekuńczo-edukacyjnych oraz związanej z nimi infrastruktury

1.11.1. Inwestycje w infrastrukturę opiekuńczo-edukacyjną, w tym m.in. poprzez:

- utworzenie wspólnego centrum świadczenia usług specjalistycznych dla dzieci i uczniów z potrzebami kształcenia specjalnego



- utworzenie zasobu sprzętu komputerowego do wypożyczenia uczniom w celu zapewnienia możliwości nauki zdalnej
- stworzenie systemu do obsługi elektronicznej ewidencji obecności w placówkach oświatowych wraz z niezbędnymi szkoleniami w zakresie obsługi systemu – zakup czytników oraz kart do placówek oświatowych i opiekuńczych

#### 1.11.2. Poprawa dostępności i jakości opieki dla dzieci do lat trzech

#### 1.11.3. Podejmowanie działań i organizacja zajęć z zakresu wczesnej interwencji i wspomagania rozwoju małego dziecka, w tym m.in. poprzez:

- organizację badań przesiewowych w żłobkach w zakresie prawidłowego rozwoju dziecka
- zaangażowanie specjalistów w dziedzinie prowadzenia zajęć rewalidacyjnych, wczesnego wspomagania rozwoju dzieci
- szkolenia dla kadry pedagogicznej w zakresie prowadzenia zajęć rewalidacyjnych, wczesnego wspomagania rozwoju dzieci

#### **Jednostki odpowiedzialne za wdrożenie kierunków działań**

Urząd Gminy Długoleka:

- Wydział Remontów i Inwestycji
- Wydział Spraw Obywatelskich

#### **Jednostki współpracujące**

Urząd Gminy Długoleka:

- Wydział Pozyskiwania Zewnętrznych Środków Finansowych

Zespół Obsługi Ekonomiczno-Administracyjnej Jednostek Oświatowych w Długolece

przedstawiciele placówek oświatowych i opiekuńczych na terenie gminy (Dyrektorzy szkół, przedszkoli, żłobków, zespołów szkolno-przedszkolnych)

#### **Ramy finansowe i źródła finansowania**

Wysokość środków finansowych przeznaczonych na realizację poszczególnych działań zależy od potrzeb w tym zakresie, możliwości budżetu Gminy Długoleka oraz od wysokości pozyskanych środków zewnętrznych.

Środki przeznaczone na opisane działania pochodzą będą z budżetu Gminy Długoleka, funduszy strukturalnych UE w okresie programowania 2021-2027, dotacji z budżetu Państwa, budżetu Województwa dolnośląskiego, dotacji pozyskanych przez organizacje pozarządowe.



### Oczekiwane rezultaty planowanych działań

- infrastruktura szkolno-przedszkolna oraz opieki nad dziećmi do lat 3 dostosowana w możliwie dużym stopniu do potrzeb mieszkańców gminy Długołęka
- postęp w zakresie wczesnej interwencji i wspomagania rozwoju małego dziecka na terenie gminy Długołęka
- dostępny do wypożyczenia na potrzeby kształcenia zdalnego sprzęt komputerowy na terenie gminy Długołęka
- wdrożony system ewidencji obecności w placówkach oświatowych na terenie gminy Długołęka

Tabela 15. Lista wskaźników celu operacyjnego 1.11. Rozwój usług opiekuńczo-edukacyjnych oraz związanej z nimi infrastruktury

Nazwa wskaźnika	Oczekiwana wartość / kierunek zmian	Źródła danych
Ocena jakości usług opiekuńczo-edukacyjnych dzieci i młodzieży placówek z terenu gminy Długołęka (pkt.)	wzrost	badania ankietowe prowadzone przez Urząd Gminy Długołęka, ZOE-AJO, Raport o stanie gminy Długołęka
Liczba miejsc w placówkach opieki dla dzieci do lat 3 na terenie gminy Długołęka (szt.)	wzrost	sprawozdawczość Urzędu Gminy Długołęka, Raport o stanie gminy Długołęka
Liczba placówek oświatowych z wdrożoną elektroniczną ewidencją obecności na terenie gminy Długołęka (szt.)	wzrost	sprawozdawczość Urzędu Gminy Długołęka, ZOE-AJO, Raport o stanie gminy Długołęka
Liczba udostępnionego do wypożyczenia sprzętu komputerowego na potrzeby edukacji zdalnej na terenie gminy Długołęka (szt.)	wzrost	sprawozdawczość Urzędu Gminy Długołęka, ZOE-AJO, Raport o stanie gminy Długołęka

Źródło: opracowanie własne

### 1.12. Rozwój infrastruktury czasu wolnego

#### 1.12.1. Inwestycje w infrastrukturę kultury, w tym m.in. poprzez:

- budowę Gminnego Domu Kultury
- budowę domu kultury w Kiełczowie
- budowę lokalu Gminnej Biblioteki Publicznej wraz z czytelnią, salą do odsłuchu materiałów audio, salami wielofunkcyjnymi, wraz z wyposażeniem biblioteki poprzez m.in. zakup modułów systemu Aleph dla filii bibliotecznych
- budowę i modernizację świetlic wiejskich

#### 1.12.2. Rozwój infrastruktury sportowo-rekreacyjnej, celem rozwijania działalności aktywizujących społeczeństwo, w tym m.in. poprzez:

- budowę Centralnego Ośrodka Sportu
- budowę parku wodnego
- budowę i modernizację placów zabaw



- rozbudowę infrastruktury parku w Szczodrem
- budowę obiektów lekkoatletycznych

1.12.3. Wspieranie działań na rzecz rewitalizacji zabytkowych zespołów urbanistycznych i najcenniejszych obiektów architektury.

#### **Jednostki odpowiedzialne za wdrożenie kierunków działań**

Urząd Gminy Długoleka:

- Wydział Remontów i Inwestycji
- Wydział Porządku Publicznego i Transportu (który odpowiedzialny jest za budowę placów zabaw i obiektów sportowych, jak również odpowiada za inwestycje na terenie parku w Szczodre)
- Wydział Spraw Obywatelskich

#### **Jednostki współpracujące**

Urząd Gminy Długoleka:

- Wydział Ochrony Środowiska
- Wydział Pozyskiwania Zewnętrznych Środków Finansowych
- Stanowisko ds. społecznych

Gminna Biblioteka Publiczna w Długolece

Gminny Ośrodek Kultury w Długolece

Organizacje pozarządowe działające na terenie gminy Długoleka

#### **Ramy finansowe i źródła finansowania**

Wysokość środków finansowych przeznaczonych na realizację poszczególnych działań zależy od potrzeb w tym zakresie, możliwości budżetu Gminy Długoleka oraz od wysokości pozyskanych środków zewnętrznych.

Środki przeznaczone na opisane działania pochodzą będą z budżetu Gminy Długoleka, funduszy strukturalnych UE w okresie programowania 2021-2027, dotacji z budżetu Państwa, budżetu Województwa dolnośląskiego, dotacji pozyskanych przez organizacje pozarządowe.

#### **Oczekiwane rezultaty planowanych działań**

- infrastruktura czasu wolnego dostosowana do potrzeb mieszkańców oraz do możliwości jej finansowego i technicznego utrzymania przez Gminę Długoleka
- stworzone optymalne warunki do rozwoju zdolności, pasji i zainteresowań mieszkańców gminy Długoleka





- wzrost liczby zrewitalizowanych obiektów zabytkowych na terenie gminy Długoleka
- poprawa atrakcyjności gminy Długoleka jako miejsca zamieszkania oraz atrakcyjności turystycznej

Tabela 16. Lista wskaźników celu operacyjnego 1.12. Rozwój infrastruktury czasu wolnego

Nazwa wskaźnika	Oczekiwana wartość / kierunek zmian	Źródła danych
Liczba wybudowanych obiektów kulturalnych na terenie gminy Długoleka (szt.)	wzrost	sprawozdawczość Urzędu Gminy Długoleka, Raport o stanie gminy Długoleka
Liczba wybudowanych obiektów sportowo-rekreacyjnych na terenie gminy Długoleka (szt.)	wzrost	sprawozdawczość Urzędu Gminy Długoleka, Raport o stanie gminy Długoleka
Wartość inwestycji w infrastrukturę kulturalną na terenie gminy Długoleka (tys. PLN)	wzrost	sprawozdawczość Urzędu Gminy Długoleka, Raport o stanie gminy Długoleka
Wartość inwestycji w infrastrukturę sportowo-rekreacyjną na terenie gminy Długoleka (tys. PLN)	wzrost	sprawozdawczość Urzędu Gminy Długoleka, Raport o stanie gminy Długoleka
Liczba wspartych projektów w zakresie rewitalizacji obiektów zabytkowych na terenie gminy Długoleka (szt.)	wzrost lub utrzymanie	sprawozdawczość Urzędu Gminy Długoleka, Raport o stanie gminy Długoleka

Źródło: opracowanie własne

### 1.13. Rozwój infrastruktury wsparcia społecznego i opieki zdrowotnej

1.13.1. Zwiększenie zasobu lokali mieszkalnych oraz lokali i pomieszczeń z zakresu pomocy społecznej, służących zaspokajaniu potrzeb osób o niskich i przeciętnych dochodach, w tym mieszkań chronionych, komunalnych i socjalnych

1.13.2. Likwidacja barier komunikacyjnych i architektonicznych w przestrzeni publicznej, w tym w szczególności w odniesieniu do budynków użyteczności publicznej

1.13.3. Rozwój i dostosowanie infrastruktury publicznej do uwarunkowań społeczno-demograficznych, w szczególności do potrzeb osób z niepełnosprawnościami, słabszych i starszych, w tym:

- utworzenie Dziennego Domu Pobytu
- utworzenie Klubu Seniora
- budowa Centrum Integracji Społecznej
- budowa placówki Wsparcia Dziennego dla Dzieci i Młodzieży
- tworzenie dziennych świetlic dla seniorów i osób niepełnosprawnych

1.13.4. Wspieranie rozwoju systemu opieki zdrowotnej, w tym m.in. poprzez:

- stworzenie poradni psychologiczno-pedagogicznych na terenie gminy

1.13.5. Wspieranie realizacji adaptacji pomieszczeń na cele społeczne i inicjatywy oddolne mieszkańców, w tym na potrzeby działalności organizacji pozarządowych

#### Jednostki odpowiedzialne za wdrożenie kierunków działań

Gminny Ośrodek Pomocy Społecznej w Długolece



Urząd Gminy Długoleka:

- Wydział Remontów i Inwestycji
- Wydział Planowania Przestrzennego i Gospodarki Nieruchomościami
- Wydział Spraw Obywatelskich
- Wydział Porządku Publicznego i Transportu

### **Jednostki współpracujące**

Urząd Gminy Długoleka:

- Wydział Pozyskiwania Zewnętrznych Środków Finansowych
- Stanowisko ds. społecznych

Organizacje pozarządowe działające na terenie gminy Długoleka

Zakłady Opieki Zdrowotnej działające na terenie gminy Długoleka

### **Ramy finansowe i źródła finansowania**

Wysokość środków finansowych przeznaczonych na realizację poszczególnych działań zależy od potrzeb w tym zakresie, możliwości budżetu Gminy Długoleka oraz od wysokości pozyskanych środków zewnętrznych.

Środki przeznaczone na opisane działania pochodzą będą z budżetu Gminy Długoleka, funduszy strukturalnych UE w okresie programowania 2021-2027, dotacji z budżetu Państwa, budżetu Województwa dolnośląskiego, dotacji pozyskanych przez organizacje pozarządowe.

### **Oczekiwane rezultaty planowanych działań**

- wzrost dostępności bazy mieszkaniowej dla osób zagrożonych wykluczeniem społecznym na terenie gminy Długoleka
- rozwój usług świadczonych w ramach poradni psychologiczno-pedagogicznych na terenie gminy Długoleka
- zwiększenie dostępności placówek z terenu gminy Długoleka realizujących wsparcie na rzecz osób z niepełnosprawnością, osób starszych
- wzrost bazy lokalowej na terenie gminy Długoleka na potrzeby organizacji pozarządowych



Tabela 17. Lista wskaźników celu operacyjnego 1.13. Rozwój infrastruktury wsparcia społecznego i opieki zdrowotnej

Nazwa wskaźnika	Oczekiwana wartość / kierunek zmian	Źródła danych
Liczba dostępnych lokali mieszkalnych oraz lokali i pomieszczeń z zakresu pomocy społecznej, służących zaspokajaniu potrzeb osób o niskich i przeciętnych dochodach, w tym mieszkań chronionych, komunalnych i socjalnych na terenie gminy Długoleka (szt.)	wzrost	sprawozdawczość Urzędu Gminy Długoleka, GOPSu, Raport o stanie gminy Długoleka
Liczba zlikwidowanych barier architektonicznych w przestrzeni i obiektach użyteczności publicznej na terenie gminy Długoleka (szt.)	wzrost	sprawozdawczość Urzędu Gminy Długoleka, Raport o stanie gminy Długoleka
Liczba budynków użyteczności publicznej z utrudnieniami dla osób niepełnosprawnych na terenie gminy Długoleka (szt.)	spadek	sprawozdawczość Urzędu Gminy Długoleka, Raport o stanie gminy Długoleka
Liczba obiektów integracji społecznej przeznaczonych dla osób ze szczególnymi potrzebami na terenie gminy Długoleka (szt.)	wzrost	sprawozdawczość Urzędu Gminy Długoleka, GOPSu, Raport o stanie gminy Długoleka
Liczba udzielonych porad psychologiczno-pedagogicznych na terenie gminy Długoleka (szt.)	wzrost	sprawozdawczość Urzędu Gminy Długoleka, Raport o stanie gminy Długoleka
Liczba obiektów zaadaptowanych na cele społeczne i inicjatywy oddolne mieszkańców na terenie gminy Długoleka (szt.)	wzrost	sprawozdawczość Urzędu Gminy Długoleka, GOPSu, Raport o stanie gminy Długoleka

Źródło: opracowanie własne

#### 1.14. Poprawa jakości i dostępu do infrastruktury teleinformatycznej

1.14.1. Wspieranie budowy światłowodów z dostępem do Internetu szerokopasmowego

1.14.2. Działania na rzecz poprawy jakości sieci telefonii komórkowej

1.14.3. Udostępnienie bezpłatnego internetu bezprzewodowego Wi-Fi w budynkach użyteczności publicznej

1.14.4. Unowocześnianie i rozszerzanie dydaktyki poprzez dostęp do internetu szerokopasmowego

#### Jednostki odpowiedzialne za wdrożenie kierunków działań

Urząd Gminy Długoleka:

- Informatyk

#### Jednostki współpracujące

Urząd Gminy Długoleka:

- Wydział Pozyskiwania Zewnętrznych Środków Finansowych
- Wydział Remontów i Inwestycji
- Wydział Porządku Publicznego i Transportu
- Wydział Planowania Przestrzennego i Gospodarki Nieruchomościami



### Ramy finansowe i źródła finansowania

Wysokość środków finansowych przeznaczonych na realizację poszczególnych działań zależy od potrzeb w tym zakresie, możliwości budżetu Gminy Długoleka oraz od wysokości pozyskanych środków zewnętrznych.

Środki przeznaczone na opisane działania pochodzą będą z budżetu Gminy Długoleka, funduszy strukturalnych UE w okresie programowania 2021-2027, dotacji z budżetu Państwa, budżetu Województwa dolnośląskiego, dotacji pozyskanych przez organizacje pozarządowe.

### Oczekiwane rezultaty planowanych działań

- internet o dobrej jakości dostępny w każdej miejscowości gminy Długoleka
- poprawiona w stosunku do obecnej jakość telefonii komórkowej na terenie gminy Długoleka
- bezpłatne połączenie internetowe dostępne w każdym budynku publicznym Gminy Długoleka
- internet szerokopasmowy w każdej placówce oświatowej w gminie Długoleka

Tabela 18. Lista wskaźników celu operacyjnego 1.14. Poprawa jakości i dostępu do infrastruktury teleinformatycznej

Nazwa wskaźnika	Oczekiwana wartość / kierunek zmian	Źródła danych
Liczba obiektów użyteczności publicznej z dostępem do bezpłatnego internetu bezprzewodowego wi-fi (szt.)	wzrost	sprawozdawczość Urzędu Gminy Długoleka, Raport o stanie gminy Długoleka
Liczba placówek oświatowych z dostępem do internetu szerokopasmowego (szt.)	wzrost	sprawozdawczość Urzędu Gminy Długoleka, ZOE-AJO, Raport o stanie gminy Długoleka

Źródło: opracowanie własne



## Cel strategiczny 2. Wzrost konkurencyjności gospodarczego potencjału regionu

### Cele operacyjne:

- 2.1. Wspieranie rozwoju przedsiębiorczości, w tym innowacyjności
- 2.2. Rozwój rolnictwa i przetwórstwa rolno-spożywczego
- 2.3. Wzmacnianie marki Gminy Długołęka poprzez rozwój elementów wizerunku Gminy i promowanie jej w Polsce i za granicą

### 2.1. Wspieranie rozwoju przedsiębiorczości, w tym innowacyjności

2.1.1. Tworzenie warunków do inwestowania oraz rozwoju inwestycji na terenie gminy, w tym m.in. poprzez:

- budowę Gminnego Inkubatora Przedsiębiorczości
- wyznaczenie stref działalności gospodarczej i uzbrojenie terenów w niezbędną infrastrukturę
- stworzenie punktu informacji dla przedsiębiorców, w tym witryny internetowej zawierającej informacje niezbędne przedsiębiorcom
- otwarcie oddziału Urzędu Skarbowego i oddziału ZUS dla mieszkańców

2.1.2. Wsparcie finansowe, w tym tworzenie funduszy poręczeniowo-pożyczkowych oraz wdrażanie preferencji podatkowych dla MŚP z terenu gminy

2.1.3. Wsparcie pozyskania funduszy strukturalnych mających na celu rozwój lokalnej przedsiębiorczości

2.1.4. Wsparcie MŚP z terenu gminy poprzez organizację szkoleń i doradztwa księgowego, finansowego oraz prawnego

2.1.5. Rozpoczęcie współpracy Gminy z przedsiębiorcami w formule PPP (Partnerstwo Publiczno-Prywatne)

### Jednostki odpowiedzialne za wdrożenie kierunków działań

Urząd Gminy Długołęka:

- Wydział Spraw Obywatelskich
- Wydział Planowania Przestrzennego i Gospodarki Nieruchomościami
- Wydział Remontów i Inwestycji
- Wydział Finansów Publicznych

### Jednostki współpracujące

Powiatowy Urząd Pracy we Wrocławiu



Podmioty prywatne

Urząd Gminy Długołęka:

- Wydział Pozyskiwania Zewnętrznych Środków Finansowych

### Ramy finansowe i źródła finansowania

Wysokość środków finansowych przeznaczonych na realizację poszczególnych działań zależy od potrzeb w tym zakresie, możliwości budżetu Gminy Długołęka oraz od wysokości pozyskanych środków zewnętrznych.

Środki przeznaczone na opisane działania pochodzą będą z budżetu Gminy Długołęka, funduszy strukturalnych UE w okresie programowania 2021-2027, dotacji z budżetu Państwa, budżetu Województwa dolnośląskiego, dotacji pozyskanych przez organizacje pozarządowe.

### Oczekiwane efekty planowanych działań

- uruchomienie nowych form wsparcia lokalnego biznesu na terenie gminy Długołęka
- wzrost powierzchni stref aktywności gospodarczej, przygotowanej do prowadzenia działalności gospodarczej w granicach gminy Długołęka
- zapewniona dostępność funduszy strukturalnych UE na działania związane z promocją przedsiębiorczości w gminie Długołęka
- poprawa warunków do zakładania i prowadzenia działalności gospodarczej na terenie gminy Długołęka
- większa dostępność jednostek użyteczności publicznej realizujących zadania na rzecz przedsiębiorców w gminie Długołęka

Tabela 19. Lista wskaźników celu operacyjnego 2.1. Wspieranie rozwoju przedsiębiorczości, w tym innowacyjności

Nazwa wskaźnika	Oczekiwana wartość / kierunek zmian	Źródła danych
Liczba wdrożonych mechanizmów w celu wspierania rozwoju przedsiębiorczości na terenie gminy Długołęka (szt.)	wzrost	sprawozdawczość Urzędu Gminy Długołęka, Raport o stanie gminy Długołęka
Liczba szkoleń wspierających MŚP organizowanych na terenie gminy Długołęka (szt.)	wzrost	sprawozdawczość Urzędu Gminy Długołęka, Raport o stanie gminy Długołęka
Liczba prowadzonych przez Gminę Długołęka projektów PPP (szt.)	wzrost	sprawozdawczość Urzędu Gminy Długołęka, Raport o stanie gminy Długołęka

Źródło: opracowanie własne

## 2.2. Rozwój rolnictwa i przetwórstwa rolno-spożywczego

2.2.1. Wspieranie rozwoju rolnictwa, w tym rolnictwa ekologicznego, m.in. poprzez:

- stworzenie miejsc prezentacji lokalnych artykułów rolno-spożywczych



## 2.2.2. Wspieranie rolników w zakresie pozyskiwania funduszy pomocowych

### **Jednostki odpowiedzialne za wdrożenie kierunków działań**

Urząd Gminy Długoleka:

- Wydział Ochrony Środowiska
- Wydział Promocji Gminy i Współpracy z Zagranicą

### **Jednostki współpracujące**

Urząd Gminy Długoleka:

- Wydział Planowania Przestrzennego i Gospodarki Nieruchomościami
- Wydział Pozyskiwania Zewnętrznych Środków Finansowych

Gminny Ośrodek Kultury w Długolece

Sołtysi w gminie Długoleka

### **Ramy finansowe i źródła finansowania**

Wysokość środków finansowych przeznaczonych na realizację poszczególnych działań zależy od potrzeb w tym zakresie, możliwości budżetu Gminy Długoleka oraz od wysokości pozyskanych środków zewnętrznych.

Środki przeznaczone na opisane działania pochodzą będą z budżetu Gminy Długoleka, funduszy strukturalnych UE w okresie programowania 2021-2027, dotacji z budżetu Państwa, budżetu Województwa dolnośląskiego, dotacji pozyskanych przez organizacje pozarządowe.

### **Oczekiwane efekty planowanych działań**

- wzrost znajomości i znaczenia rynkowego lokalnych artykułów rolno-spożywczych z terenu gminy Długoleka
- zwiększenie ilości lokalnych producentów rolnych prowadzących działalność w zakresie rolnictwa ekologicznego na terenie gminy Długoleka



Tabela 20. Lista wskaźników celu operacyjnego 2.2. Rozwój rolnictwa i przetwórstwa rolno-spożywczego

Nazwa wskaźnika	Oczekiwana wartość / kierunek zmian	Źródła danych
Liczba podjętych działań na rzecz wsparcia rozwoju rolnictwa, w tym rolnictwa ekologicznego na terenie gminy Długoleka (szt.)	wzrost	sprawozdawczość Urzędu Gminy Długoleka, Raport o stanie gminy Długoleka
Liczba miejsc prezentacji lokalnych artykułów rolno-spożywczych na terenie gminy Długoleka (szt.)	wzrost	sprawozdawczość Urzędu Gminy Długoleka, Raport o stanie gminy Długoleka
Wartość funduszy pomocowych pozyskanych na cele rolnictwa na terenie gminy Długoleka (tys. PLN)	wzrost	sprawozdawczość Urzędu Gminy Długoleka, Raport o stanie gminy Długoleka

Źródło: opracowanie własne

### 2.3. Wzmacnianie marki Gminy Długoleka poprzez rozwój elementów wizerunku Gminy i promowanie jej w Polsce i za granicą

2.3.1. Inwestycje w rozwój infrastruktury turystyczno-rekreacyjnej na terenie gminy

2.3.2. Promowanie terenów gminy jako miejsca turystyki i rekreacji, w tym m.in. poprzez:

- stworzenie systemu jednolitej wizualizacji i identyfikacji turystycznej gminy
- utworzenie Gminnego Centrum Informacji Turystycznej
- wydanie folderu oraz witryny internetowej promujących walory turystyczne gminy z opisem planu wycieczek
- kultywowanie tradycji konnych w gminie – Długoleka końską stolicą powiatu
- promocja walorów turystyczno-rekreacyjnych gminy na zagranicznych targach turystycznych, a także z pomocą Gmin partnerskich

2.3.3. Promocja lokalnych przedsiębiorców, rzemieślników, producentów oraz produktów z terenu gminy, w tym m.in.:

- utworzenie programu „Wspieraj Lokalnie”
- promowanie marki lokalnych produktów
- promocja oferty inwestycyjnej oraz działań przedsiębiorców z terenu gminy w ramach jej granic i za granicami
- budowanie partnerskich relacji z gminnym biznesem poprzez „Długolecki Klub Biznesu”

#### Jednostki odpowiedzialne za wdrożenie kierunków działań

Urząd Gminy Długoleka:

- Wydział Promocji Gminy i Współpracy z Zagranicą
- Wydział Remontów i Inwestycji
- Wydział Spraw Obywatelskich
- Wydział Porządku Publicznego i Transportu (w zakresie rozwoju infrastruktury rekreacyjnej)





### Jednostki współpracujące

Urząd Gminy Długoleka:

– Wydział Pozyskiwania Zewnętrznych Środków Finansowych

Gminny Ośrodek Kultury w Długolece

Organizacje pozarządowe działające na terenie gminy Długoleka

### Ramy finansowe i źródła finansowania

Wysokość środków finansowych przeznaczonych na realizację poszczególnych działań zależy od potrzeb w tym zakresie, możliwości budżetu Gminy Długoleka oraz od wysokości pozyskanych środków zewnętrznych.

Środki przeznaczone na opisane działania pochodzą będą z budżetu Gminy Długoleka, funduszy strukturalnych UE w okresie programowania 2021-2027, dotacji z budżetu Państwa, budżetu Województwa dolnośląskiego, dotacji pozyskanych przez organizacje pozarządowe.

### Oczekiwane efekty planowanych działań

- wzrost atrakcyjności turystycznej gminy Długoleka
- wzrost ruchu turystycznego na terenie gminy Długoleka
- wysoka ocena gminy Długoleka jako miejsca atrakcyjnego turystycznie oraz wartego zamieszkania
- wzrost atrakcyjności biznesowej gminy Długoleka
- wzrost znajomości produktów i usług lokalnych z terenu gminy Długoleka

**Tabela 21. Lista wskaźników celu operacyjnego 2.3. Wzmacnianie marki Gminy Długoleka poprzez rozwój elementów wizerunku Gminy i promowanie jej w Polsce i za granicą**

Nazwa wskaźnika	Oczekiwana wartość / kierunek zmian	Źródła danych
Wartość inwestycji w rozwój infrastruktury turystyczno-rekreacyjnej gminy Długoleka (tys. PLN)	wzrost	sprawozdawczość Urzędu Gminy Długoleka, Raport o stanie gminy Długoleka
Liczba działań promocyjnych realizowanych w celu poprawy sytuacji lokalnych podmiotów oraz wzmocnienia marki Gminy Długoleka (szt.)	wzrost	sprawozdawczość Urzędu Gminy Długoleka, Raport o stanie gminy Długoleka

Źródło: opracowanie własne



### **Cel strategiczny 3. Zrównoważony rozwój gminy poprzez dbałość o środowisko naturalne**

#### **Cele operacyjne:**

- 3.1. Ochrona i zrównoważone gospodarowanie zasobami wodnymi
- 3.2. Racjonalne gospodarowanie odpadami
- 3.3. Ochrona i udostępnianie obszarów cennych przyrodniczo
- 3.4. Podnoszenie świadomości ekologicznej i promocja postaw proekologicznych
- 3.5. Ochrona powietrza, wzrost wykorzystania odnawialnych źródeł energii (OZE) i gospodarki o obiegu zamkniętym (GOZ)

#### **3.1. Ochrona i zrównoważone gospodarowanie zasobami wodnymi**

- 3.1.1. Rozbudowa sieci kanalizacji sanitarnej i deszczowej
- 3.1.2. Rozbudowa i modernizacja oczyszczalni ścieków, w tym:
  - budowa trzeciej oczyszczalni ścieków
- 3.1.3. Realizacja programu wspierania budowy przydomowych oczyszczalni ścieków w miejscowościach nieposiadających sieci kanalizacji komunalnej
- 3.1.4. Wdrożenie systemu monitorowania usług opróżniania zbiorników bezodpływowych
- 3.1.5. Identyfikowanie nieruchomości nieposiadających wymaganych instalacji do odprowadzania lub gromadzenia ścieków bytowych
- 3.1.6. Likwidacja nielegalnych instalacji do zrzutu ścieków bytowych do środowiska
- 3.1.7. Rozbudowa i modernizacja już istniejącej infrastruktury wodociągowej (uzbrojenie nowych terenów inwestycyjnych, wymiana lub budowa nowych magistral wodociągowych)
- 3.1.8. Budowa nowych studni oraz SUW
- 3.1.9. Odtwarzanie istniejącej melioracji
- 3.1.10. Inwentaryzacja i opracowanie dokumentacji technicznej urządzeń melioracyjnych
- 3.1.11. Wspieranie rozwoju systemu małej retencji wodnej w regionie (budowa nowych oraz odtworzenie i poprawa stanu technicznego i skuteczności istniejących zbiorników małej retencji)
- 3.1.12. Budowa zbiorników przeciwpożarowych

#### **Jednostki odpowiedzialne za wdrożenie kierunków działań**

Urząd Gminy Długoleka:

- Wydział Ochrony Środowiska
- Wydział Remontów i Inwestycji



Zakładu Usług Komunalnych Sp. z o.o. w Kiełczowie

### **Jednostki współpracujące**

Urząd Gminy Długoleka:

- Wydział Planowania Przestrzennego i Gospodarki Nieruchomościami
- Wydział Pozyskiwania Zewnętrznych Środków Finansowych

### **Ramy finansowe i źródła finansowania**

Wysokość środków finansowych przeznaczonych na realizację poszczególnych działań zależy od potrzeb w tym zakresie, możliwości budżetu Gminy Długoleka oraz od wysokości pozyskanych środków zewnętrznych.

Środki przeznaczone na opisane działania pochodzą będą z budżetu Gminy Długoleka, funduszy strukturalnych UE w okresie programowania 2021-2027, dotacji z budżetu Państwa, budżetu Województwa dolnośląskiego, dotacji pozyskanych przez organizacje pozarządowe.

### **Oczekiwane efekty planowanych działań**

- wzrost długości kanalizacji sanitarnej i % skanalizowania gminy Długoleka
- wzrost uzbrojenia terenu gminy Długoleka w niezbędne sieci i przyłącza wodno-kanalizacyjne
- zmodernizowana, dostosowana do potrzeb rosnącej liczby mieszkańców i nieruchomości mieszkalnych infrastruktura wodno-kanalizacyjna na terenie gminy Długoleka
- zlikwidowane niekontrolowane źródła emisji ścieków do wód i ziemi na terenie gminy Długoleka
- teren gminy Długoleka odporny na gwałtowne zjawiska pogodowe takie jak ulewne, nawalne deszcze, gwałtowne przybory wód, susze



Tabela 22. Lista wskaźników celu operacyjnego 3.1. Ochrona i zrównoważone gospodarowanie zasobami wodnymi

Nazwa wskaźnika	Oczekiwana wartość / kierunek zmian	Źródła danych
Długość sieci kanalizacji sanitarnej i deszczowej na terenie gminy Długoleka (km)	wzrost	GUS, sprawozdawczość Urzędu Gminy Długoleka, Zakładu Usług Komunalnych Sp. z o.o. w Kiełczowie, Raport o stanie gminy Długoleka Urząd Gminy Długoleka
Wartość nakładów na rozbudowę i modernizację oczyszczalni ścieków na terenie gminy Długoleka (tys. PLN)	wzrost	GUS, sprawozdawczość Urzędu Gminy Długoleka, Zakładu Usług Komunalnych Sp. z o.o. w Kiełczowie, Raport o stanie gminy Długoleka Urząd Gminy Długoleka
Wydajność dobową oczyszczalni ścieków na terenie gminy Długoleka (m <sup>3</sup> )	wzrost	GUS, sprawozdawczość Urzędu Gminy Długoleka, Zakładu Usług Komunalnych Sp. z o.o. w Kiełczowie, Raport o stanie gminy Długoleka Urząd Gminy Długoleka
Odsetek nieruchomości, których dotyczą nieprawidłowości w odprowadzaniu lub gromadzeniu ścieków bytowych na terenie gminy Długoleka (%)	wzrost	GUS, sprawozdawczość Urzędu Gminy Długoleka, Zakładu Usług Komunalnych Sp. z o.o. w Kiełczowie, Raport o stanie gminy Długoleka Urząd Gminy Długoleka
Liczba studni oraz SUW na terenie gminy Długoleka (szt.)	wzrost	GUS, sprawozdawczość Urzędu Gminy Długoleka, Zakładu Usług Komunalnych Sp. z o.o. w Kiełczowie, Raport o stanie gminy Długoleka Urząd Gminy Długoleka
Wydajność dobową wybudowanych urządzeń wodociągowych na terenie gminy Długoleka (m <sup>3</sup> )	wzrost	GUS, sprawozdawczość Urzędu Gminy Długoleka, Zakładu Usług Komunalnych Sp. z o.o. w Kiełczowie, Raport o stanie gminy Długoleka Urząd Gminy Długoleka
Wartość inwestycji w elementy melioracji, małej retencji oraz zbiorniki przeciwpożarowe na terenie gminy Długoleka (tys. PLN)	wzrost lub utrzymanie	GUS, sprawozdawczość Urzędu Gminy Długoleka, Zakładu Usług Komunalnych Sp. z o.o. w Kiełczowie, Raport o stanie gminy Długoleka Urząd Gminy Długoleka
Objętość retencjonowanej wody na terenie gminy Długoleka (m <sup>3</sup> )	wzrost	GUS, sprawozdawczość Urzędu Gminy Długoleka, Zakładu Usług Komunalnych Sp. z o.o. w Kiełczowie, Raport o stanie gminy Długoleka Urząd Gminy Długoleka

Źródło: opracowanie własne

### 3.2. Racjonalne gospodarowanie odpadami

3.2.1. Wspieranie działań w zakresie efektywnej gospodarki odpadami, w tym m.in. poprzez:

- doskonalenie selektywnej zbiórki odpadów
- modernizację i rozbudowę Punktu Selektywnej Zbiórki Odpadów w Bielawie

3.2.2. Promowanie kompostowania przydomowego jako docelowego zagospodarowania odpadów zielonych (bio), w tym:

- budowa gminnej kompostowni odpadów zielonych i selektywnie zbieranych odpadów organicznych

3.2.3. Organizowanie i wspieranie działań mających na celu eliminowanie materiałów i wyrobów szkodliwych dla środowiska, w tym odpadów niebezpiecznych, pochodzących z działalności rolniczej oraz zawierających azbest



### Jednostki odpowiedzialne za wdrożenie kierunków działań

Urząd Gminy Długołęka:

- Wydział Ochrony Środowiska
- Wydział Remontów i Inwestycji

Zakładu Usług Komunalnych Sp. z o.o. w Kiełczowie

### Jednostki współpracujące

Urząd Gminy Długołęka:

- Wydział Planowania Przestrzennego i Gospodarki Nieruchomościami
- Wydział Pozyskiwania Zewnętrznych Środków Finansowych
- Wydział Promocji Gminy i Współpracy z Zagranicą

### Ramy finansowe i źródła finansowania

Wysokość środków finansowych przeznaczonych na realizację poszczególnych działań zależy od potrzeb w tym zakresie, możliwości budżetu Gminy Długołęka oraz od wysokości pozyskanych środków zewnętrznych.

Środki przeznaczone na opisane działania pochodzą będą z budżetu Gminy Długołęka, funduszy strukturalnych UE w okresie programowania 2021-2027, dotacji z budżetu Państwa, budżetu Województwa dolnośląskiego, dotacji pozyskanych przez organizacje pozarządowe.

### Oczekiwane efekty planowanych działań

- spadek ilości odpadów z terenu gminy Długołęka kierowanych na składowiska odpadów
- wzrost wskaźnika recyklingu – masy odpadów odebranych lub zebranych selektywnie do masy całkowitej odpadów komunalnych z terenu gminy Długołęka
- wzrost masy odpadów poddawanych kompostowaniu na terenie gminy Długołęka
- zmniejszenie masy odpadów niebezpiecznych na terenie gminy Długołęka

Tabela 23. Lista wskaźników celu operacyjnego 3.2. Racjonalne gospodarowanie odpadami

Nazwa wskaźnika	Oczekiwana wartość / kierunek zmian	Źródła danych
Masa odpadów poddanych kompostowaniu na terenie gminy Długołęka (Mg)	wzrost	sprawozdawczość Urzędu Gminy Długołęka, Zakładu Usług Komunalnych Sp. z o.o. w Kiełczowie, Raport o stanie gminy Długołęka
Odpady zebrane selektywnie w relacji do ogółu odpadów z terenu gminy Długołęka (%)	wzrost	sprawozdawczość Urzędu Gminy Długołęka, Zakładu Usług Komunalnych Sp. z o.o. w Kiełczowie, Raport o stanie gminy Długołęka

Źródło: opracowanie własne



### **3.3. Ochrona i udostępnianie obszarów cennych przyrodniczo**

- 3.3.1. Prowadzenie działań na rzecz rozwoju systemu sieci obszarów cennych przyrodniczo, efektywnej ochrony wartości krajobrazu oraz zachowania bioróżnorodności
- 3.3.2. Identyfikacja lokalnych obiektów przyrody żywej i nieżywej, których wartość przyrodnicza wpływa na ocenę atrakcyjności gminy
- 3.3.3. Rewitalizacja lokalnych założeń parkowych oraz tworzenie enklaw bioróżnorodności
- 3.3.4. Rozbudowa i rewitalizacja zasobów środowiska naturalnego, terenów zielonych
- 3.3.5. Działania na rzecz ochrony i udostępniania obszarów Natura 2000
- 3.3.6. Zakup księgozbioru oraz udostępnienie zasobów cyfrowych dotyczących ochrony środowiska skierowanych do wszystkich grup wiekowych

#### **Jednostki odpowiedzialne za wdrożenie kierunków działań**

Urząd Gminy Długoleka:

- Wydział Ochrony Środowiska
- Wydział Planowania Przestrzennego i Gospodarki Nieruchomościami
- Wydział Promocji Gminy i Współpracy z Zagranicą

#### **Jednostki współpracujące**

Urząd Gminy Długoleka:

- Wydział Planowania Przestrzennego i Gospodarki Nieruchomościami
- Wydział Pozyskiwania Zewnętrznych Środków Finansowych

Organizacje pozarządowe działające na terenie gminy Długoleka

Gminna Biblioteka Publiczna w Długolece

#### **Ramy finansowe i źródła finansowania**

Wysokość środków finansowych przeznaczonych na realizację poszczególnych działań zależy od potrzeb w tym zakresie, możliwości budżetu Gminy Długoleka oraz od wysokości pozyskanych środków zewnętrznych.

Środki przeznaczone na opisane działania pochodzą będą z budżetu Gminy Długoleka, funduszy strukturalnych UE w okresie programowania 2021-2027, dotacji z budżetu Państwa, budżetu Województwa dolnośląskiego, dotacji pozyskanych przez organizacje pozarządowe.

#### **Oczekiwane efekty planowanych działań**

- właściwie zidentyfikowane i chronione obszary cenne przyrodniczo na terenie gminy Długoleka



- zachowana bioróżnorodność na terenie gminy Długoleka
- wzrost udostępniionych do zwiedzania obszarów Natura 2000 na terenie gminy Długoleka
- zrewitalizowane założenia parkowe na terenie gminy Długoleka
- zwiększona dostępność literatury oraz zasobów cyfrowych w zakresie ochrony środowiska na terenie gminy Długoleka

Tabela 24. Lista wskaźników celu operacyjnego 3.3. Ochrona i udostępnianie obszarów cennych przyrodniczo

Nazwa wskaźnika	Oczekiwana wartość / kierunek zmian	Źródła danych
Powierzchnia obszarów cennych przyrodniczo, w tym obszarów Natura 2000 objętych działaniami ochronnymi na terenie gminy Długoleka (ha)	wzrost	sprawozdawczość Urzędu Gminy Długoleka, Raport o stanie gminy Długoleka
Powierzchnia zrewitalizowanych lokalnych założeń parkowych na terenie gminy Długoleka (ha)	wzrost	sprawozdawczość Urzędu Gminy Długoleka, Raport o stanie gminy Długoleka
Liczba zidentyfikowanych lokalnych obiektów przyrody ożywionej i nieożywionej o istotnej wartości przyrodniczej na terenie gminy Długoleka (szt.)	wzrost lub utrzymanie	sprawozdawczość Urzędu Gminy Długoleka, Raport o stanie gminy Długoleka
Liczba udostępniionych pozycji księgozbioru oraz zasobów cyfrowych dotyczących ochrony środowiska na terenie gminy Długoleka (szt.)	wzrost	sprawozdawczość Urzędu Gminy Długoleka, GBP, Raport o stanie gminy Długoleka

Źródło: opracowanie własne

### 3.4. Podnoszenie świadomości ekologicznej i promocja postaw proekologicznych

- 3.4.1. Edukacja w zakresie działań poprawiających stan powietrza atmosferycznego w wymiarze lokalnym – m.in. „Stop smog” oraz ponadlokalnym m.in. „Wszyscy oddychamy tym samym powietrzem” – szkolenia, imprezy tematyczne, konkursy
- 3.4.2. Realizacja przez jednostki publiczne i organizacje pozarządowe działań w zakresie edukacji ekologicznej skierowanych do wszystkich mieszkańców
- 3.4.3. Promowanie działań ekologicznych przez mieszkańców (selektywna zbiórka odpadów, ograniczanie produkowania odpadów)
- 3.4.4. Pozyskiwanie dotacji (m.in. z funduszy strukturalnych) na realizację projektów w zakresie ekologii – zajęć, warsztatów, akcji informacyjnych
- 3.4.5. Promowanie rolnictwa zrównoważonego jako elementu łańcucha odpowiedzialności za produkcję zdrowej żywności przy zachowaniu w dobrym stanie środowiska naturalnego
- 3.4.6. Inicjowanie i wsparcie działalności lokalnych i ponadlokalnych stowarzyszeń, których celem statutowym będzie działalność prośrodowiskowa
- 3.4.7. Promocja budownictwa pasywnego i neutralnego ekologicznie z ekologicznych materiałów



### Jednostki odpowiedzialne za wdrożenie kierunków działań

Urząd Gminy Długoleka:

- Wydział Ochrony Środowiska

### Jednostki współpracujące

Urząd Gminy Długoleka:

- Wydział Pozyskiwania Zewnętrznych Środków Finansowych
- Wydział Promocji Gminy i Współpracy z Zagranicą

Zakład Usług Komunalnych Sp. z o.o. w Kiełczowie

Gminna Biblioteka Publiczna w Długoleka

Organizacje pozarządowe działające na terenie gminy Długoleka

### Ramy finansowe i źródła finansowania

Wysokość środków finansowych przeznaczonych na realizację poszczególnych działań zależy od potrzeb w tym zakresie, możliwości budżetu Gminy Długoleka oraz od wysokości pozyskanych środków zewnętrznych.

Środki przeznaczone na opisane działania pochodzą będą z budżetu Gminy Długoleka, funduszy strukturalnych UE w okresie programowania 2021-2027, dotacji z budżetu Państwa, budżetu Województwa dolnośląskiego, dotacji pozyskanych przez organizacje pozarządowe.

### Oczekiwane efekty planowanych działań

- wzrost świadomości ekologicznej mieszkańców gminy Długoleka
- zmniejszenie zanieczyszczenia gminy Długoleka
- wzrost wskaźnika recyklingu, spadek ilości produkowanych odpadów na terenie gminy Długoleka

Tabela 25. Lista wskaźników celu operacyjnego 3.4. Podnoszenie świadomości ekologicznej i promocja postaw proekologicznych

Nazwa wskaźnika	Oczekiwana wartość / kierunek zmian	Źródła danych
Liczba zrealizowanych działań w zakresie świadomości ekologicznej i promocji postaw proekologicznych na terenie gminy Długoleka (szt.)	wzrost	sprawozdawczość Urzędu Gminy Długoleka, Raport o stanie gminy Długoleka
Wartość pozyskanych dotacji na realizację projektów w zakresie ekologii na terenie gminy Długoleka (tys. PLN)	wzrost	sprawozdawczość Urzędu Gminy Długoleka, Raport o stanie gminy Długoleka

Źródło: opracowanie własne





### **3.5. Ochrona powietrza, wzrost wykorzystania odnawialnych źródeł energii (OZE) i gospodarki o obiegu zamkniętym (GOZ)**

3.5.1. Wsparcie działań zwiększających wykorzystanie odnawialnych źródeł energii (OZE), w tym m.in. poprzez:

- wsparcie budowy instalacji i farm fotowoltaicznych
- wdrożenie preferencji podatkowych dla przedsiębiorców stosujących technologie przyjazne dla środowiska (m.in. OZE, GOZ) - systematyczna i równomierna wymiana oświetlenia na energooszczędne w budynkach publicznych i oświetleniu zewnętrznym (drogi, chodniki, place)
- stworzenie infrastruktury ładowania pojazdów elektrycznych

3.5.2. Działania na rzecz ograniczania niskiej emisji, w tym termomodernizacja budynków użyteczności publicznej

3.5.3. Wdrożenie systemu ciągłego monitorowania i upubliczniania danych o poziomie zanieczyszczenia powietrza

3.5.4. Wykorzystanie technologii budownictwa energooszczędnego i pasywnego przy budowie nowych obiektów publicznych

#### **Jednostki odpowiedzialne za wdrożenie kierunków działań**

Urząd Gminy Długoleka:

- Wydział Ochrony Środowiska
- Wydział Remontów i Inwestycji

#### **Jednostki współpracujące**

Urząd Gminy Długoleka:

- Wydział Pozyskiwania Zewnętrznych Środków Finansowych

Organizacje pozarządowe działające na terenie gminy Długoleka

#### **Ramy finansowe i źródła finansowania**

Wysokość środków finansowych przeznaczonych na realizację poszczególnych działań zależna od potrzeb w tym zakresie, możliwości budżetu Gminy Długoleka oraz od wysokości pozyskanych środków zewnętrznych.

Środki przeznaczone na opisane działania pochodzą będą z budżetu Gminy Długoleka, funduszy strukturalnych UE w okresie programowania 2021-2027, dotacji z budżetu Państwa, budżetu Województwa dolnośląskiego, dotacji pozyskanych przez organizacje pozarządowe.



### Oczekiwane efekty planowanych działań

- wzrost produkcji i zużycia energii z OZE, w tym dla infrastruktury publicznej, na terenie gminy Długoleka
- spadek zanieczyszczenia powietrza na terenie gminy Długoleka
- spadek zużycia energii na potrzeby utrzymania infrastruktury publicznej z terenu gminy Długoleka

**Tabela 26. Lista wskaźników celu operacyjnego 3.5. Ochrona powietrza, wzrost wykorzystania odnawialnych źródeł energii (OZE) i gospodarki o obiegu zamkniętym (GOZ)**

Nazwa wskaźnika	Oczekiwana wartość / kierunek zmian	Źródła danych
Udział OZE w zużyciu energii w infrastrukturze publicznej z terenu gminy Długoleka (%)	wzrost	GUS, opracowania branżowe, sprawozdawczość Urzędu Gminy Długoleka, Raport o stanie gminy Długoleka
Zużycie ciepła w budynkach użyteczności publicznej na terenie gminy Długoleka (GJ)	spadek	sprawozdawczość Urzędu Gminy Długoleka, Raport o stanie gminy Długoleka
Zużycie energii elektrycznej w infrastrukturze publicznej na terenie gminy Długoleka (MWh)	spadek	sprawozdawczość Urzędu Gminy Długoleka, Raport o stanie gminy Długoleka
Wartość inwestycji w zakresie ograniczenia niskiej emisji na terenie gminy Długoleka (tys. PLN)	wzrost	sprawozdawczość Urzędu Gminy Długoleka, Raport o stanie gminy Długoleka

Źródło: opracowanie własne



### 3. STRUKTURA FUNKCJONALNO-PRZESTRZENNA GMINY

#### 3.1. Model struktury funkcjonalno-przestrzennej gminy

Na model struktury funkcjonalno-przestrzennej gminy w największym stopniu oddziałuje bliskość Wrocławia. Wprawdzie teren gminy zaliczyć można do obszarów o wysokiej koncentracji użytków rolnych, które zajmują ponad 70% powierzchni gminy Długołęka, ale w ostatnich kilkunastu latach widoczna jest szybka zmiana charakteru funkcjonalno-przestrzennego gminy – z typowo rolniczego w podmiejski o dużym udziale terenów mieszkaniowych (szczególnie w zachodniej części gminy). Sprzyja temu dobrze rozwinięta główna infrastruktura komunikacyjna – wielopasmowa droga dojazdowa do Wrocławia prowadząca przez Długołękę (DW368), droga ekspresowa S8 na północy gminy, łącznik S8 (DW372). To właśnie przy głównych szlakach komunikacyjnych mocno zauważalny jest wzrost zabudowy mieszkaniowej oraz obszarów aktywności gospodarczej. Udział pozostałych elementów zagospodarowania przestrzennego i krajobrazu (lasy, wody powierzchniowe) nie jest znaczący.

W oparciu o analizy zagospodarowania przestrzennego gminy Długołęka przeprowadzone na potrzeby Studium uwarunkowań i kierunków zagospodarowania przestrzennego, teren gminy podzielić można na trzy główne obszary, które charakteryzuje odrębny rodzaj zagospodarowania<sup>6</sup>:

- A. Obręb: Ramiszów, Prusowice, Szczodre, Domaszczyn, Długołęka, Mirków, Kiełczów, Wilczyce, Kiełczówek, Brzezia Łąka, to **tereny wymagające** w największym stopniu **regulacji** (ograniczenia) chaotycznie rozlewającej się **zabudowy mieszkaniowej**. Z drugiej strony, w obrębie tym proponuje się szereg nowych terenów przeznaczonych na aktywność gospodarczą (usługi, przemysł).
- B. Obręb: Siedlec, Godzieszowa, Tokary, Bukowina, Pasikurowice, Bąków, Bierzyce, Budziwojowice, Łosice, Dąbrowica, Dobroszów, Byków, Borowa, Kamień, Bielawa, Piecowice, Śliwice, Pietrzykowice, Łozina, obejmują **tereny przeznaczone** co do zasady **do kontynuacji istniejącego zagospodarowania**, z uwzględnieniem rozszerzonej oferty terenów aktywności gospodarczej. W poszczególnych wsiach przewidziano uzupełnienia terenów przeznaczonych pod zabudowę, w ograniczonym zakresie, w celu uporządkowania struktury zabudowy i uczytelnienia granic ośrodków.

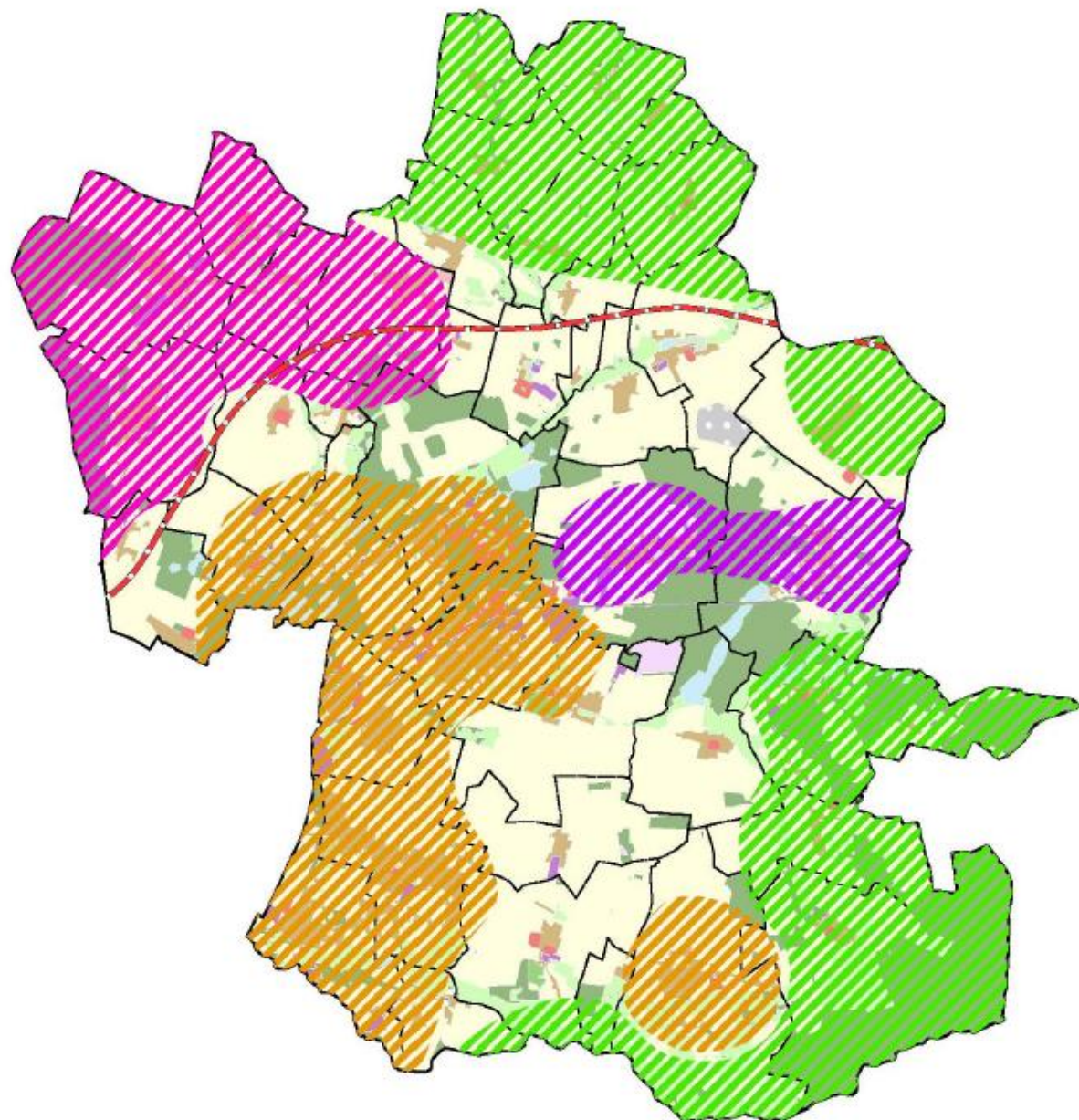
<sup>6</sup> Studium uwarunkowań i kierunków zagospodarowania przestrzennego gminy Długołęka, Część B. Kierunki zagospodarowania przestrzennego








- C. Obręby: Krakowiany, Węgrów, Skąta, Zaprzęzyn, Kępa, Jaksonowice, Michałowice, Januszkowice, Stępin, Raków, Oleśniczka, Kątna, to **tereny**, które wskazano do **ochrony walorów krajobrazowych i historycznej struktury zabudowy**, co skutkować będzie największym w stosunku do pozostałych obszarów ograniczeniem nowej zabudowy.

Poniżej przedstawiono obecny podział gminy Długoleka na wymienione powyżej obszary o różnym charakterze funkcjonalno-przestrzennym.

Rysunek 3. Podział gminy Długoleka na obszary o różnej specyfice zagospodarowania



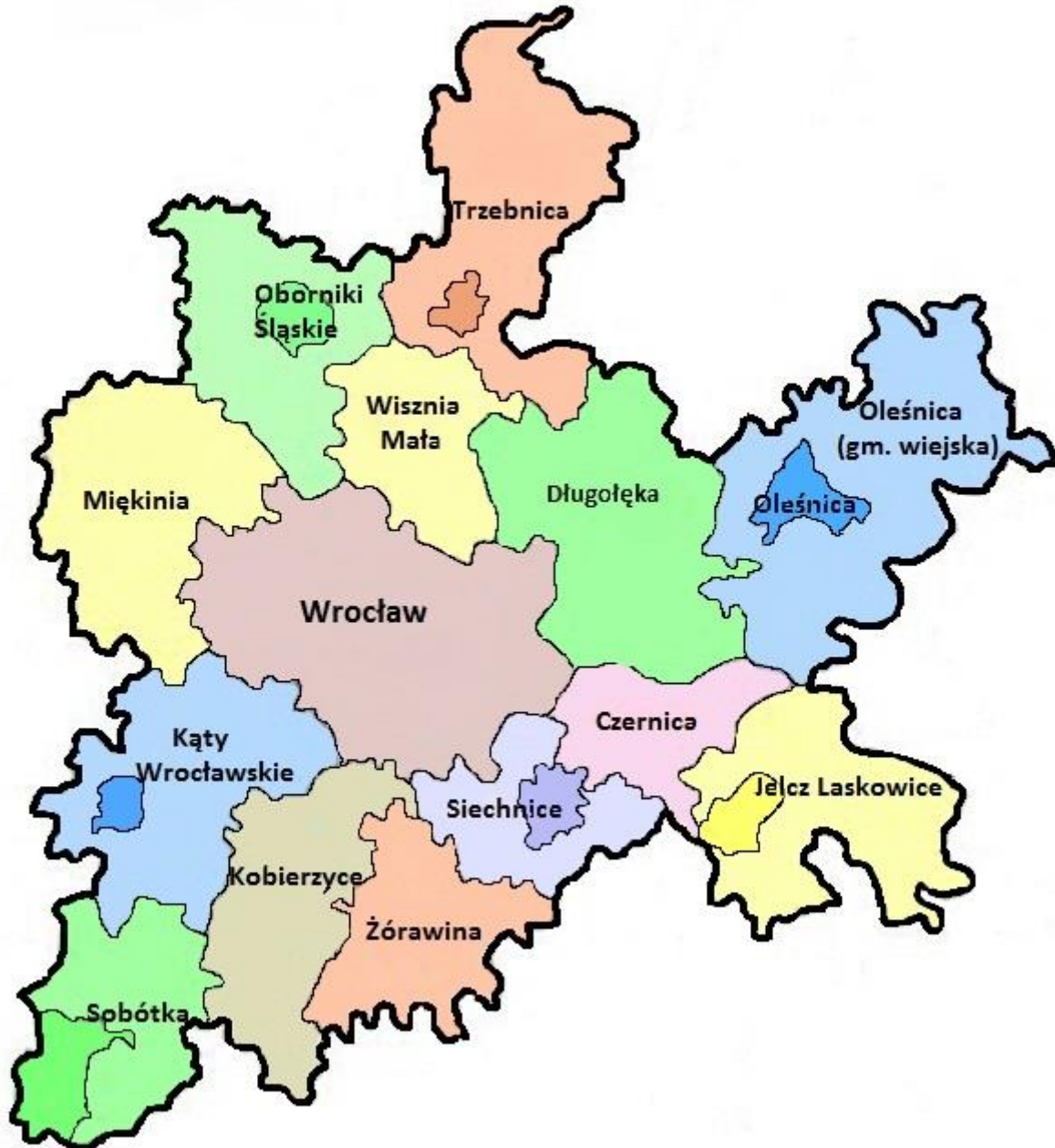
**Legenda**

-  Droga S8
-  Tereny dotychczasowego rozwoju zabudowy mieszkaniowej
-  Tereny dotychczasowego rozwoju przemysłu i usług
-  Tereny ochrony struktury zabudowy i walorów krajobrazowych
-  Tereny prognozowanego rozwoju związanego z nowymi inwestycjami drogowymi

Źródło: Studium uwarunkowań i kierunków zagospodarowania przestrzennego gminy Długoleka

Poniżej przedstawiono lokalizację gminy Długołęka w granicach Wrocławskiego Obszaru Funkcjonalnego oraz obszaru funkcjonalnego cennego przyrodniczo.

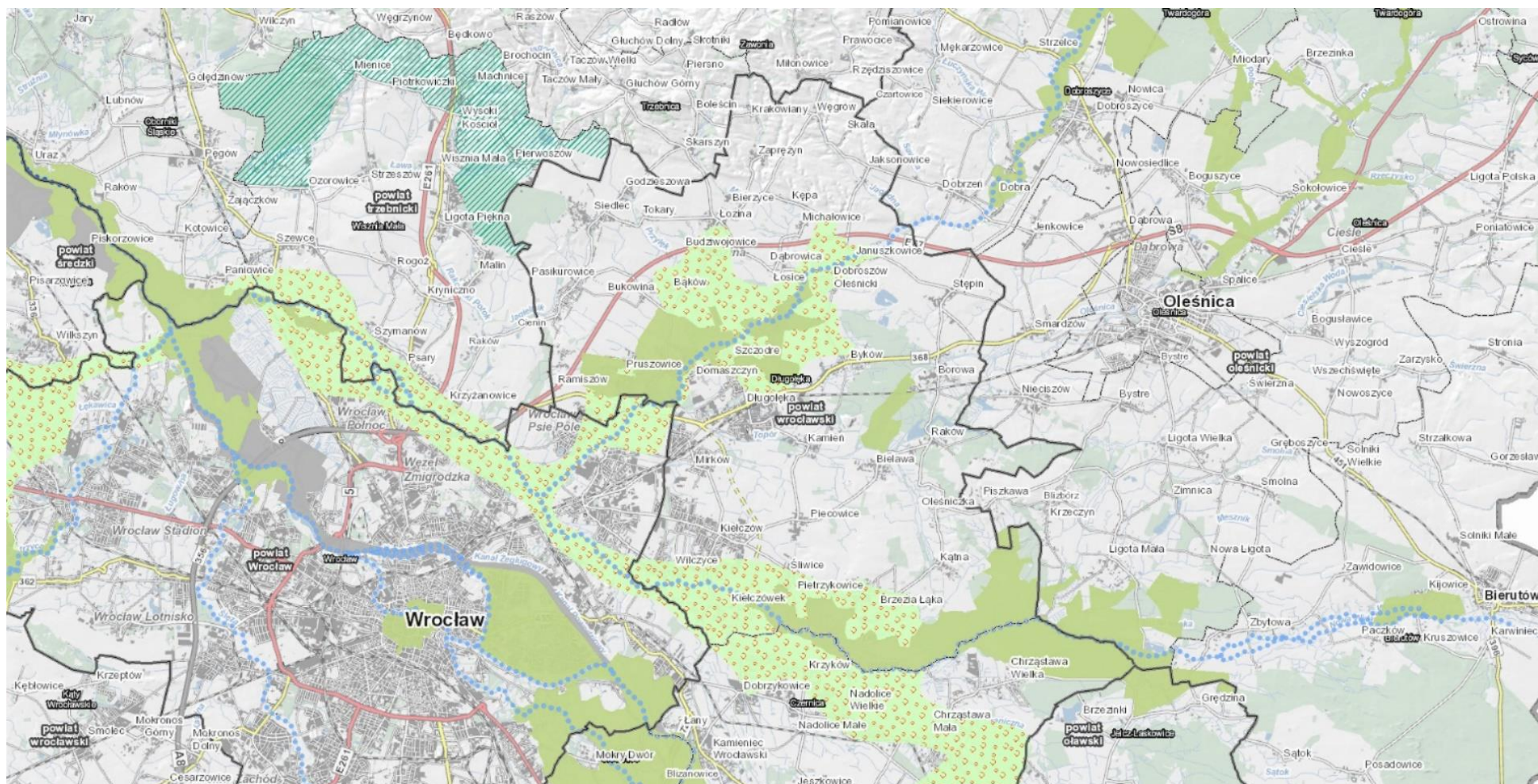
Rysunek 4. Lokalizacja gminy Długołęka w granicach Wrocławskiego Obszaru Funkcjonalnego






Źródło: <https://geoportal.dolnyslask.pl>



Rysunek 5. Mapa prezentująca lokalizację gminy Długoteka w granicach obszaru funkcjonalnego cennego przyrodniczo



-  - rzeczne korytarze ekologiczne o znaczeniu ponadlokalnym
-  - obszary wysokiej ochrony
-  - obszary uzupełniające (Iłdowe korytarze ekologiczne regionalne) o znaczeniu regionalnym

Źródło: <https://geoportal.dolnyslask.pl>



### **3.2. Ustalenia i rekomendacje w zakresie kształtowania i prowadzenia polityki przestrzennej w gminie**

Polityka przestrzenna Gminy powinna być zbieżna z zapisami „Studium uwarunkowań i kierunków zagospodarowania przestrzennego gminy Długoleka”. Główne zadania polityki przestrzennej Gminy Długoleka, wynikające zarówno z zapisów Studium, jak i bieżących potrzeb Gminy, to obecnie:

- uregulowanie procesów inwestycyjnych związanych z migracją ludności z Wrocławia – z jednej strony dostosowywanie infrastruktury technicznej do istniejącego i planowanego zagospodarowania na cele mieszkaniowe, z drugiej zaś planowanie i realizacja nowych inwestycji mieszkaniowych w oparciu o dostępność techniczną (sieci wodno-kanalizacyjne, energetyczne, gazowe), komunikacyjną (drogi i ciągi pieszo-rowerowe, transport publiczny, parkingi P&R) i społeczną (żłobki, przedszkola, szkoły, infrastruktura kultury i sportowo-rekreacyjna);
- przygotowanie terenów inwestycyjnych w celu pozyskania strategicznych inwestorów – wejście na teren gminy inwestorów strategicznych z dużym potencjałem kapitałowo-rynkowym, zapewniających stabilne miejsca pracy w sferze produkcyjnej;
- przygotowanie terenów inwestycyjnych dla rozwoju stabilnego i nowoczesnego sektora tzw. małych i średnich przedsiębiorstw;
- wsparcie infrastrukturalne lokalnych przedsiębiorców – budowa Gminnego Inkubatora Przedsiębiorczości, lokalnych targowisk;
- kreowanie lokalnych przestrzeni i obiektów publicznych przyspieszających integrację gminnej społeczności lokalnej – w tym świetlice wiejskie, place zabaw, park wodny, elementy infrastruktury sportowo-rekreacyjnej, Centralny Ośrodek Sportu, nowy budynek Gminnego Domu Kultury;
- przygotowanie niezbędnej infrastruktury społecznej i zdrowotnej – w tym m.in. budowa Centrum Integracji Społecznej, ośrodka zdrowia w Kiełczowie;
- zabezpieczenie rezerw terenowych pod budowę bezpiecznych i nowoczesnych dróg o wysokich parametrach technicznych;
- rozwój sieci wodociągowej, w tym na nowych terenach mieszkaniowych, pełne zwodociągowanie gminy, a także budowa nowych stacji uzdatniania wody;
- uporządkowanie gospodarki ściekowej – zapewnienie oczyszczania wszystkich ścieków





wytwarzanych na terenie gminy oraz bezpieczny rozwój gospodarki osadowej – w tym budowa trzeciej oczyszczalni ścieków;

- rozbudowa i modernizacja sieci elektroenergetycznej – zapewnienie dostaw energii elektrycznej w pełni zabezpieczającej potrzeby mieszkańców jak i potencjalnych inwestorów;
- rozwój sieci gazowej – zbudowanie kompleksowej przewodowej sieci gazowej, odpowiadającej potrzebom gospodarstw domowych i potencjalnych inwestorów.

Na potrzeby niniejszej Strategii przeprowadzono analizę potencjału poszczególnych sołectw gminy Długoleka w obszarach: społecznym, infrastruktury technicznej, walorów przyrodniczych oraz gospodarczym. Analiza dokonana została w oparciu o dane statystyczne oraz inwentaryzację zasobów Gminy w układzie przestrzennym, a jej wyniki zestawiono w postaci kartogramów. W analizie wzięto pod uwagę takie czynniki jak m.in.: ilość i dostępność obiektów kultury, miejsc spotkań mieszkańców, placów zabaw, siłowni zewnętrznych, boisk, hal sportowych, żłobków, przedszkoli i szkół, urzędów, stopień rozwoju sieci wodno-kanalizacyjnej, infrastruktury drogowej, chodników, ciągów pieszo-rowerowych, dostępność szybkiej sieci telekomunikacyjnej, tereny inwestycyjne, wskaźniki dotyczące podmiotów gospodarczych, pomniki przyrody, występowanie obszarów i stanowisk gatunków chronionych, tereny zielone. Sporządzone kartogramy przedstawiają w przystępny sposób stan obecny i potrzeby rozwojowe poszczególnych sołectw.

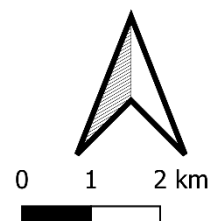
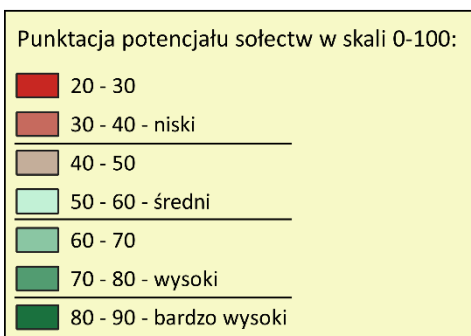
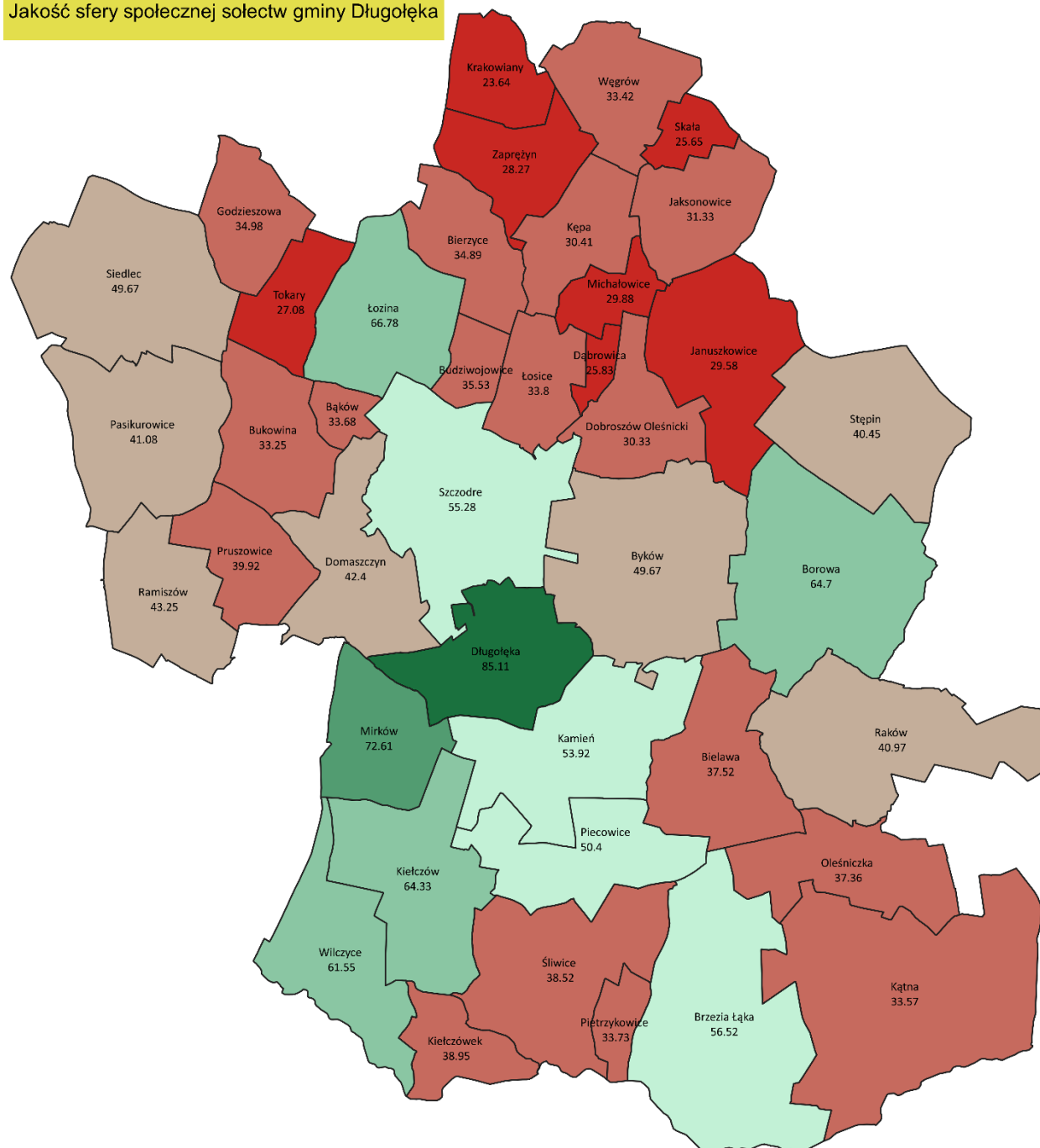
W sferze społecznej, technicznej i gospodarczej najbardziej rozwinięte sołectwa gminy są położone głównie w centralnej i zachodniej części, a także przy węźle autostradowym (Łozina), natomiast w sferze przyrodniczej potencjał gminy jest widoczny głównie w jej południowej części oraz w sołectwach Szczodre, Domaszczyn, Prusowice (centralna i zachodnia część), Borowa, Raków (wschodnia część gminy).

Szczegółowe dane dotyczące zastosowanej metody, punktacji dla poszczególnych sfer analizy i sołectw zamieszczono w odrębnym załączniku do Strategii.



Rysunek 6. Potencjał sołectw gminy Długoleka w sferze społecznej

Jakość sfery społecznej sołectw gminy Długoleka

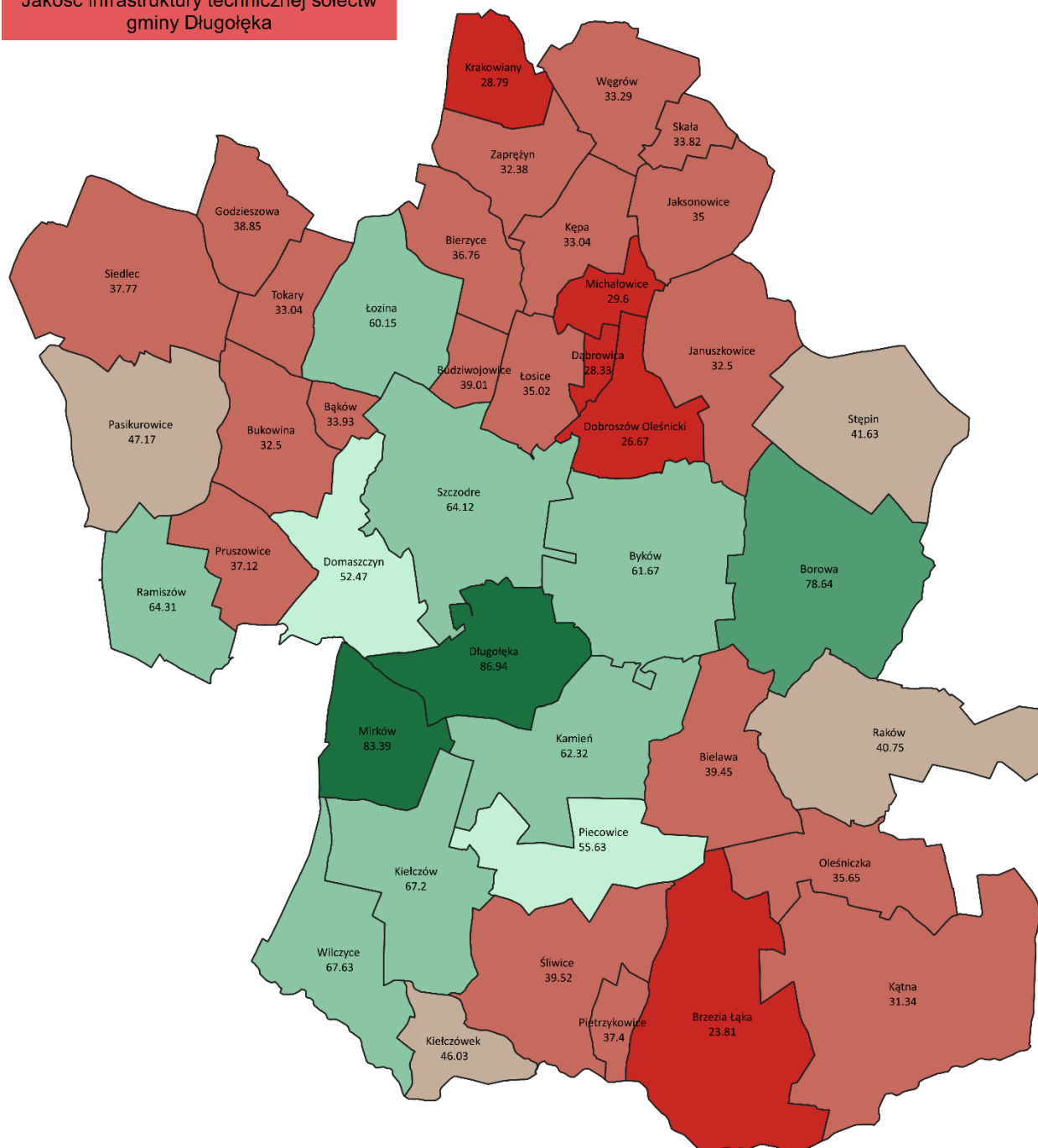


Źródło: opracowanie własne

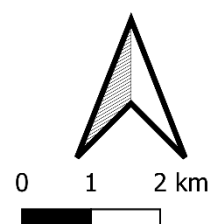


Rysunek 7. Potencjał w zakresie infrastruktury technicznej sołectw gminy Długoleka

Jakość infrastruktury technicznej sołectw gminy Długoleka



Punktacja potencjału sołectw w skali 0-100:

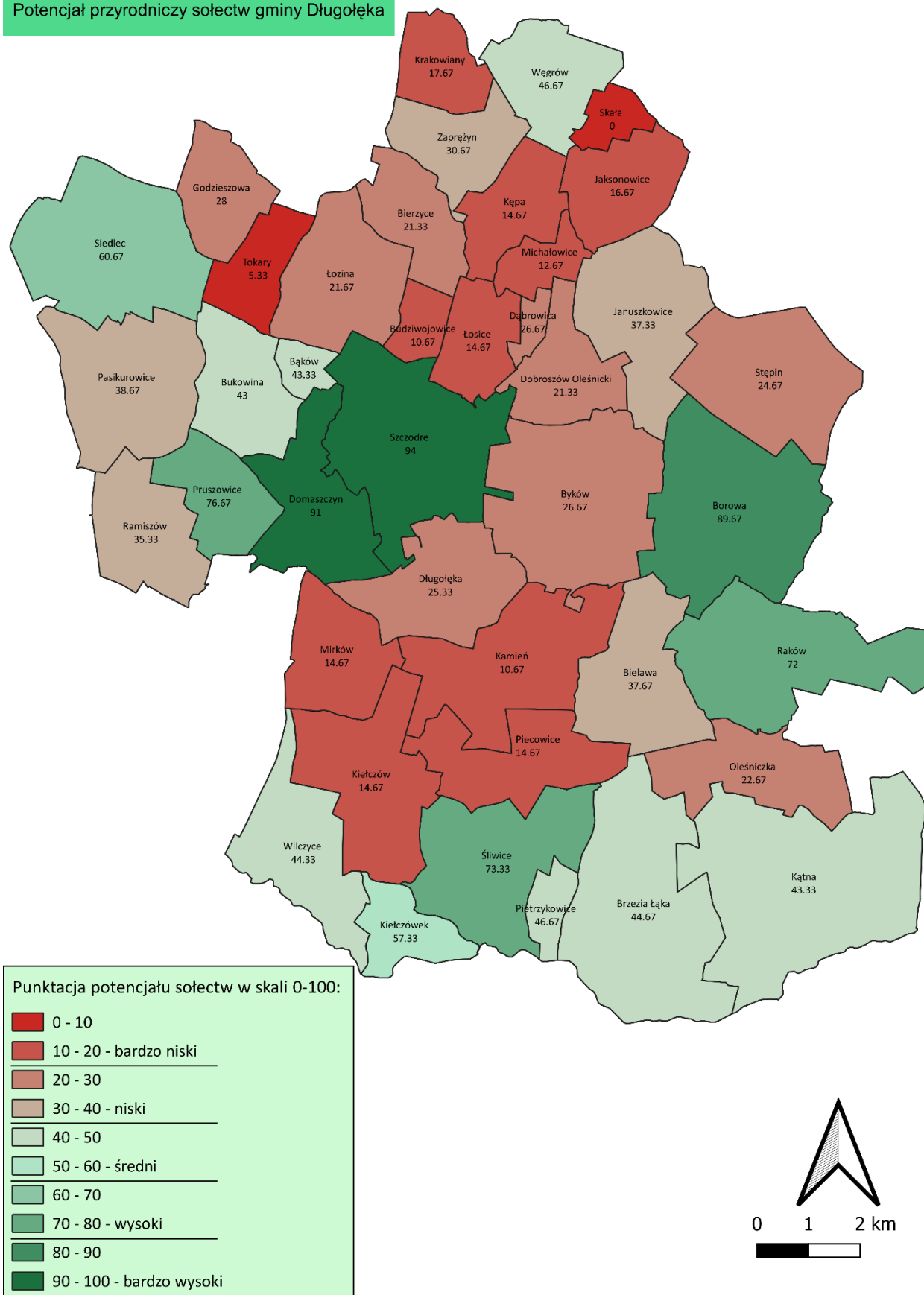


Źródło: opracowanie własne



Rysunek 8. Potencjał przyrodniczy sołectw gminy Długołęka

Potencjał przyrodniczy sołectw gminy Długołęka

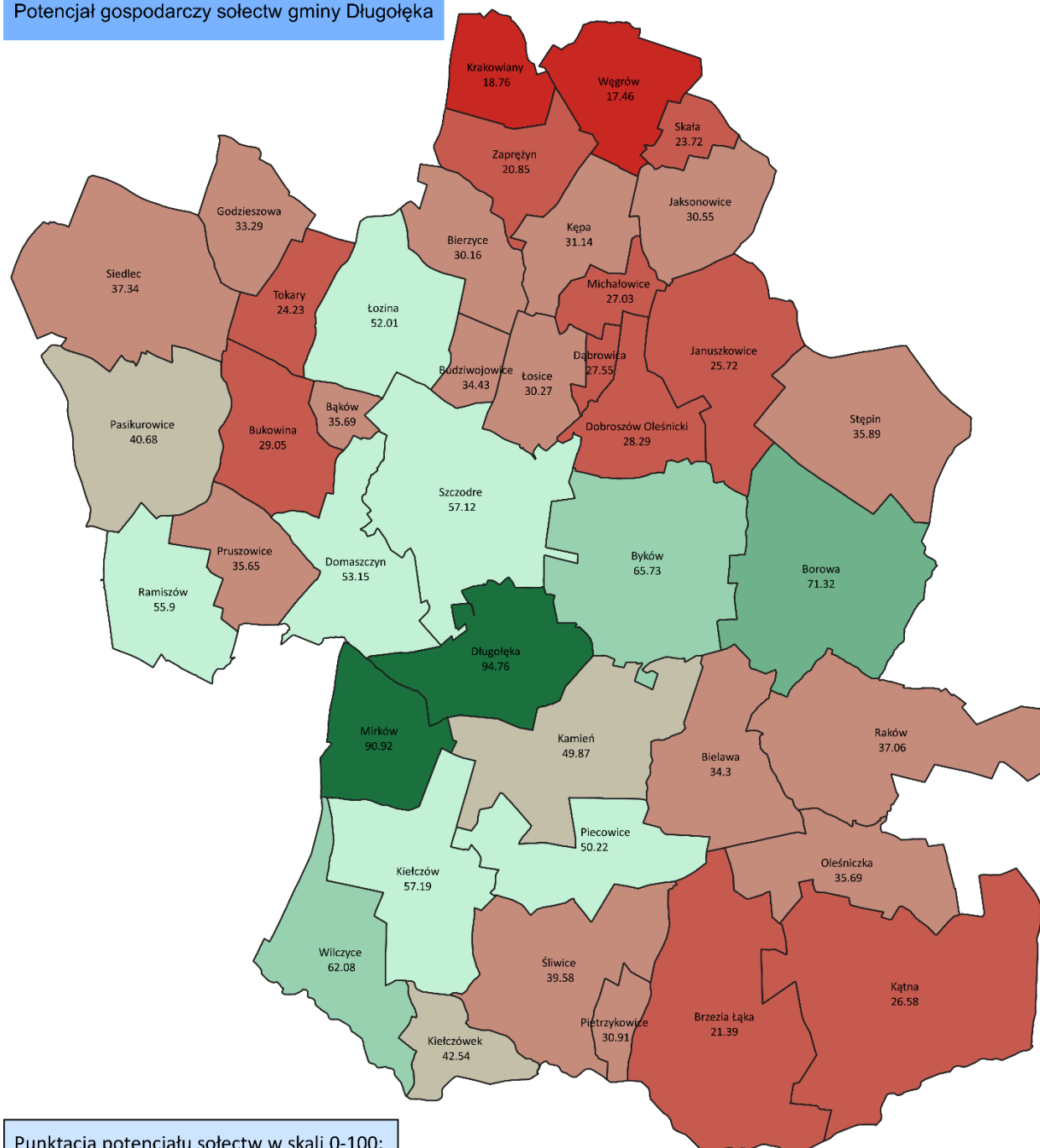


Źródło: opracowanie własne



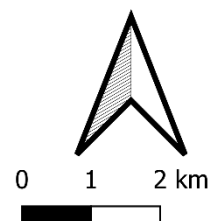
Rysunek 9. Potencjał gospodarczy sołectw gminy Długoleka

Potencjał gospodarczy sołectw gminy Długoleka



Punktacja potencjału sołectw w skali 0-100:

- 10 - 20 - bardzo niska
- 20 - 30
- 30 - 40 - niska
- 40 - 50
- 50 - 60 - przeciętna
- 60 - 70
- 70 - 80 - dobra
- 80 - 90
- 90 - 100 - bardzo dobra



Źródło: opracowanie własne



Strategia zrównoważonego rozwoju gminy Długołęka na lata 2021-2030 uwzględnia w sposób poniżej opisany ustalenia Planu Zagospodarowania Przestrzennego Województwa Dolnośląskiego, który został przyjęty Uchwałą nr XIX/482/2020 Sejmiku Województwa Dolnośląskiego z 16 czerwca 2020 roku.

**Tabela 27 Rekomendacje w zakresie kształtowania polityki przestrzennej w gminie Długołęka wynikające z zapisów Planu Zagospodarowania Przestrzennego Województwa Dolnośląskiego**

Obszar tematyczny	Ustalenia Planu Zagospodarowania Przestrzennego Województwa Dolnośląskiego	Spójność z zapisami Strategii zrównoważonego rozwoju gminy Długołęka na lata 2021-2030
<b>1. inwestycje celu publicznego o znaczeniu ponadlokalnym</b>	Kompleksowy projekt adaptacji lasów i leśnictwa do zmian klimatu – mała retencja oraz przeciwdziałanie erozji wodnej na terenach nizinnych	Cel operacyjny 3.1. Ochrona i zrównoważone gospodarowanie zasobami wodnymi
	Kompleksowy projekt adaptacji lasów i leśnictwa do zmian klimatu – zapobieganie, przeciwdziałanie oraz ograniczanie skutków zagrożeń związanych z pożarami lasów	Cel operacyjny 1.6. Poprawa bezpieczeństwa publicznego
	Budowa gazociągu Tworóg – Kędzierzyn – Zdieszowice – Wrocław wraz z infrastrukturą niezbędną do jego obsługi na terenie województw śląskiego, opolskiego i dolnośląskiego	Cel operacyjny 1.8. Uporządkowanie przestrzenne gminy
	Budowa linii 400 kV Czarna – Pasikurovice wraz z rozbudową stacji w tym ciągu liniowym (PSE S.A.)	Cel operacyjny 1.8. Uporządkowanie przestrzenne gminy
	Linia 400 kV „Plewiska Bis” – Pasikurovice (operator elektroenergetycznego systemu przesyłowego nie przewiduje realizacji inwestycji)	Cel operacyjny 1.8. Uporządkowanie przestrzenne gminy
	Rozbudowa sieci w m. Kiełczów i Mirków	Cel operacyjny 3.1. Ochrona i zrównoważone gospodarowanie zasobami wodnymi
	Prace przygotowawcze dla inwestycji: Prace na linii kolejowej nr 143 (projektowanie) na odcinku Kluczbork – Oleśnica – Wrocław Mikołajów	Nie dotyczy
	1. Optymalizacja pracy oczyszczalni ścieków w Mirkowie; 2. Rozbudowa instalacji do oczyszczania ścieków dla gminy Długołęka;	Cel operacyjny 3.1. Ochrona i zrównoważone gospodarowanie zasobami wodnymi
	WWW Widawa – przebudowa systemu zabezpieczeń przed powodzią, gm. Czernica, Długołęka, Wisznia Mała i Wrocław: A. Modernizacja i przebudowa istniejących obwałowań wraz z budowlami wałowymi, budowa nowych odcinków wałów. Łączna długość – 26,475 km; B. Przebudowa koryta Widawy w km 10+70 –	Cel operacyjny 3.1. Ochrona i zrównoważone gospodarowanie zasobami wodnymi



Obszar tematyczny	Ustalenia Planu Zagospodarowania Przestrzennego Województwa Dolnośląskiego	Spójność z zapisami Strategii zrównoważonego rozwoju gminy Długoleka na lata 2021-2030
	9+00 polegająca na budowie kanału rozdzielającego wody w obszarze międzywala; Budowa drogi wojewódzkiej nr 372 – od drogi nr 455 do drogi krajowej nr 98	Cel operacyjny 1.9. Rozwój infrastruktury drogowej, ciągów pieszo-rowerowych
<b>2. ustalenia Planu zagospodarowania przestrzennego województwa dolnośląskiego w zakresie zasad zagospodarowania dla obszarów funkcjonalnych obowiązujących dla gmin</b>	Uwzględnienie przebiegu i funkcji korytarzy ekologicznych o znaczeniu ponadlokalnym w lokalnych dokumentach planistycznych oraz działaniach należących do kompetencji gminy. Wyznaczone na rysunkach Planu nr 2 i 3 korytarze ekologiczne mają przebieg orientacyjny – szczegółowy przebieg i szczegółowe zasady zagospodarowania korytarzy ekologicznych należy wyznaczać w lokalnych opracowaniach planistycznych w oparciu o aktualne opracowania ekofizjograficzne i inwentaryzacje przyrodnicze, z uwzględnieniem lokalnych uwarunkowań przestrzennych	Cel operacyjny 1.8. Uporządkowanie przestrzenne gminy
	Wyznaczenie elementów systemu bike&ride przy stacjach i przystankach kolejowych oraz dworcach autobusowych	Cel operacyjny 1.9. Rozwój infrastruktury drogowej, ciągów pieszo-rowerowych
	Wyznaczenie tras rowerowych umożliwiających bezpośredni dojazd rowerem z punktów centralnych miejscowości położonych w promieniu do 7 km do zintegrowanych węzłów przesiadkowych	Cel operacyjny 1.9. Rozwój infrastruktury drogowej, ciągów pieszo-rowerowych
	Uwzględnienie i uzupełnienie tras rowerowych przewidzianych w ramach Strategii Zintegrowanych Inwestycji Terytorialnych Wrocławskiego Obszaru Funkcjonalnego (ZIT WrOF), które łączą Wrocław z gminami ościennymi	Cel operacyjny 1.9. Rozwój infrastruktury drogowej, ciągów pieszo-rowerowych
	Planowanie i realizacja pozostałych tras rowerowych wzdłuż dróg gminnych pozwalających na powiązanie jednostek osadniczych bezpośrednio z celami codziennych dojazdów do szkoły, pracy i usług lub przystanków i węzłów transportu zbiorowego, mogących stanowić jeden z etapów tych podróży (z zachowaniem odpowiednich rozwiązań zapewniających bezpieczeństwo, adekwatnych, w szczególności do natężenia ruchu na poszczególnych odcinkach tych dróg)	Cel operacyjny 1.9. Rozwój infrastruktury drogowej, ciągów pieszo-rowerowych
	Działania z zakresu poprawy funkcjonowania korytarzy transportowych oraz realizacji kolei	Cel operacyjny 1.9. Rozwój infrastruktury drogowej, ciągów pieszo-rowerowych



Obszar tematyczny	Ustalenia Planu Zagospodarowania Przestrzennego Województwa Dolnośląskiego	Spójność z zapisami Strategii zrównoważonego rozwoju gminy Długoleka na lata 2021-2030
	aglomeracyjnej we WrOF	pieszo-rowerowych
	Wyznaczenie miejsca umożliwiającego realizację przynajmniej jednego zintegrowanego węzła przesiadkowego na terenie gminy	Cel operacyjny 1.10. Rozwój transportu publicznego
	Określenie na terenie gminy co najmniej jednego dużego, zwartego kompleksu publicznie dostępnego terenu rekreacyjno-wypoczynkowego, zapewniającego mieszkańcom możliwość wspólnego spędzaniu czasu wolnego w otwartej przestrzeni, a przy tym sprzyjającego nawiązywaniu i pogłębianiu relacji oraz kontaktów społecznych	Cele operacyjne: 1.12. Rozwój infrastruktury czasu wolnego; 3.3. Ochrona i udostępnianie obszarów cennych przyrodniczo
	Określenie, dla jednostek osadniczych o wielkości powyżej 250 mieszkańców, publicznie dostępnego terenu rekreacyjno-wypoczynkowego w zasięgu pieszego dojścia i dojazdu rowerem	Cele operacyjne: 1.12. Rozwój infrastruktury czasu wolnego; 3.3. Ochrona i udostępnianie obszarów cennych przyrodniczo
	Uwzględnienie i zachowanie ciągłości wskazanych w Planie korytarzy ekologicznych o znaczeniu ponadlokalnym (lądowych i rzecznych) poprzez uszczegółowienie ich przebiegu oraz określenie zasad ich zagospodarowania w oparciu o aktualne opracowania ekofizjograficzne i inwentaryzacje przyrodnicze, z uwzględnieniem lokalnych uwarunkowań przestrzennych	Cel operacyjny 3.3. Ochrona i udostępnianie obszarów cennych przyrodniczo
	Uwzględnienie i zachowanie ciągłości wskazanych w Planie (WrOF) korytarzy ekologicznych o znaczeniu lokalnym (lądowych i rzecznych) poprzez uszczegółowienie ich przebiegu oraz określenie zasad ich zagospodarowania w oparciu o aktualne opracowania ekofizjograficzne i inwentaryzacje przyrodnicze, z uwzględnieniem lokalnych uwarunkowań przestrzennych	Cele operacyjne: 1.8. Uporządkowanie przestrzenne gminy; 3.3. Ochrona i udostępnianie obszarów cennych przyrodniczo
	Uwzględnienie systemu ochrony przyrody i zieleni miejskiej Wrocławia ustalonego w Studium uwarunkowań i kierunków zagospodarowania przestrzennego Wrocławia – w celu stworzenia docelowego spójnego układu pierścieniowo-klinowego miasta z jego otoczeniem	Cele operacyjne: 1.8. Uporządkowanie przestrzenne gminy; 3.3. Ochrona i udostępnianie obszarów cennych przyrodniczo
	Uwzględnienie Systemu Zielonej Infrastruktury składającego się z jednostek Zielonej Infrastruktury (ZI), wskazanych na rysunku Planu nr 12 – tworzących kliny, ringi oraz	Cele operacyjne: 1.8. Uporządkowanie przestrzenne gminy; 3.3. Ochrona i udostępnianie obszarów cennych przyrodniczo





Obszar tematyczny	Ustalenia Planu Zagospodarowania Przestrzennego Województwa Dolnośląskiego	Spójność z zapisami Strategii zrównoważonego rozwoju gminy Długoleka na lata 2021-2030
	Łączniki stanowiące ciągłą całość przestrzenną, umożliwiającą przepływy środowiskowe i przyrodnicze wokół Wrocławia oraz do wewnątrz i na zewnątrz miasta	
	Wskazanie obszarów najbardziej odpornych na sytuacje kryzysowe pozwalających na zapewnienie ludności warunków przetrwania w sytuacjach kryzysowych oraz prowadzenie działań z zakresu zarządzania kryzysowego – zgodnie z obowiązującymi planami zarządzania kryzysowego	Cele operacyjne: 1.6. Poprawa bezpieczeństwa publicznego; 1.8. Uporządkowanie przestrzenne gminy
	Planowanie rozwoju struktur przestrzennych w oparciu o metodę Transit Oriented Development (TOD)	Cele operacyjne: 1.8. Uporządkowanie przestrzenne gminy; 1.9. Rozwój infrastruktury drogowej, ciągów pieszo-rowerowych; 1.10. Rozwój transportu publicznego
	Powiązanie rozwoju osadnictwa z systemem transportowym, w szczególności z transportem szynowym – kolejowym	Cele operacyjne: 1.8. Uporządkowanie przestrzenne gminy; 1.9. Rozwój infrastruktury drogowej, ciągów pieszo-rowerowych; 1.10. Rozwój transportu publicznego
	Zachowywanie pomiędzy jednostkami osadniczymi wolnych od zabudowy i zagospodarowania (z wyłączeniem dróg i sieci uzbrojenia terenu) terenów otwartych lub zalesionych	Cel operacyjny 1.8. Uporządkowanie przestrzenne gminy
<b>3. postulaty Planu zagospodarowania przestrzennego województwa dolnośląskiego dla obszaru gminy Długoleka</b>	Realizacja regionalnych szlaków turystycznych oraz powiązanie ich z zasobami przyrodniczymi i kulturowymi gmin z wykorzystaniem systemów lokalnych szlaków turystycznych	Cele operacyjne: 1.8. Uporządkowanie przestrzenne gminy; 3.3. Ochrona i udostępnianie obszarów cennych przyrodniczo
	Realizacja funkcji turystycznych w ramach rewitalizacji obszarów zdegradowanych	Cele operacyjne: 1.8. Uporządkowanie przestrzenne gminy; 1.12. Rozwój infrastruktury czasu wolnego; 3.3. Ochrona i udostępnianie obszarów cennych przyrodniczo
	Dostosowanie rozwoju zaplecza turystyki i rekreacji do zmian klimatu poprzez: 1) realizację transportu zbiorowego w obszarach i ośrodkach o atrakcyjnych turystycznie zasobach przyrodniczych, krajobrazowych i kulturowych, jako standardu ich komunikacyjnej obsługi; 2) wykluczenie z realizacji infrastruktury sportów zimowych obszarów o niewystarczających zasobach wód, których eksploatacja dla wytwarzania sztucznego śniegu zagraża lokalnemu środowisku	Cele operacyjne: 1.9. Rozwój infrastruktury drogowej, ciągów pieszo-rowerowych; 1.10. Rozwój transportu publicznego; 3.3. Ochrona i udostępnianie obszarów cennych przyrodniczo



Obszar tematyczny	Ustalenia Planu Zagospodarowania Przestrzennego Województwa Dolnośląskiego	Spójność z zapisami Strategii zrównoważonego rozwoju gminy Długoleka na lata 2021-2030
	naturalnemu	
	Integracja szlaków wodnych ze szlakami pieszymi, rowerowymi i konnymi w ich otoczeniu (wzdłuż rzek o sezonowej zmienności poziomu wód)	Cele operacyjne: 1.9. Rozwój infrastruktury drogowej, ciągów pieszo-rowerowych; 1.10. Rozwój transportu publicznego; 3.3. Ochrona i udostępnianie obszarów cennych przyrodniczo
	Uwzględnienie ograniczeń dla rozwoju energetyki wiatrowej wynikających z dokumentu wspomagającego politykę Zarządu Województwa Dolnośląskiego w zakresie energetyki ze źródeł odnawialnych – „Studium przestrzennych uwarunkowań rozwoju energetyki wiatrowej w województwie dolnośląskim”	Cel operacyjny 3.5. Ochrona powietrza, wzrost wykorzystania odnawialnych źródeł energii (OZE) i gospodarki o obiegu zamkniętym (GOZ)
	Uwzględnienie preferencji dla lokalizacji elektrowni fotowoltaicznych na obszarach: 1) położonych w sąsiedztwie dróg i linii elektroenergetycznych; 2) z niskim nachyleniu terenu – obszary nizinne; 3) o wysokim nasłonecznieniu; 4) nieużytków i gleb nieprzydatnych rolniczo, oraz na dachach obiektów wielkopowierzchniowych	Cel operacyjny 3.5. Ochrona powietrza, wzrost wykorzystania odnawialnych źródeł energii (OZE) i gospodarki o obiegu zamkniętym (GOZ)
	Uwzględnienie komponentu adaptacyjnego (do zmian klimatu) w dokumentach planistycznych, strategicznych i operacyjnych gminy, w tym m.in. odtwarzanie starorzeczy i obszarów bagiennych jako naturalnych terenów retencyjnych	Cele operacyjne: 1.6. Poprawa bezpieczeństwa publicznego; 1.8. Uporządkowanie przestrzenne gminy
	Planowanie nowych odcinków dróg w sposób minimalizujący negatywne oddziaływanie hałasu na istniejące i planowane obszary podlegające ochronie akustycznej. Planowanie terenów nowej zabudowy mieszkaniowej na obszarach znajdujących się poza zasięgiem ponadnormatywnego oddziaływania hałasu	Cele operacyjne: 1.8. Uporządkowanie przestrzenne gminy; 1.9. Rozwój infrastruktury drogowej, ciągów pieszo-rowerowych
	Uwzględnienie strefowego rozmieszczenia terenów, polegającego na lokalizacji terenów niepodlegających ochronie akustycznej w sąsiedztwie terenów, na których usytuowane są ponadnormatywne źródła dźwięku	Cel operacyjny 1.8. Uporządkowanie przestrzenne gminy
	Korytarz (warszawski) drogi ekspresowej S8 – przebieg: A8 od węzła Wrocław Południe – Wrocław Psie Pole – dalej jako S8 Oleśnica – Kępno – Sieradz	Cele operacyjne: 1.8. Uporządkowanie przestrzenne gminy; 1.9. Rozwój infrastruktury drogowej, ciągów pieszo-rowerowych



Obszar tematyczny	Ustalenia Planu Zagospodarowania Przestrzennego Województwa Dolnośląskiego	Spójność z zapisami Strategii zrównoważonego rozwoju gminy Długołęka na lata 2021-2030
	Korytarz „B-Ł-D” – przebieg: Bielany Wrocławskie – Łany – Długołęka – węzeł Wrocław Psie Pole	Cele operacyjne: 1.8. Uporządkowanie przestrzenne gminy; 1.9. Rozwój infrastruktury drogowej, ciągów pieszo-rowerowych
	Korytarz (trasy staro oleśnickiej) – przebieg: DK98 Wrocław – Łącznik Długołęka – dalej jako DW368 Oleśnica	Cele operacyjne: 1.8. Uporządkowanie przestrzenne gminy; 1.9. Rozwój infrastruktury drogowej, ciągów pieszo-rowerowych
	Korytarz (starooleśnicki) – przebieg: DW368 Długołęka – węzeł Oleśnica Zachód	Cele operacyjne: 1.8. Uporządkowanie przestrzenne gminy; 1.9. Rozwój infrastruktury drogowej, ciągów pieszo-rowerowych
	Włączenie transportu rowerowego w zintegrowany system transportu gminy, obejmujący różne środki transportu i elementy infrastruktury: kolej aglomeracyjną, autobusy, system kierowania ruchem, parkingi w systemie Bike&Ride, komunikację rowerową i pieszą	Cele operacyjne: 1.8. Uporządkowanie przestrzenne gminy; 1.9. Rozwój infrastruktury drogowej, ciągów pieszo-rowerowych; 1.10. Rozwój transportu publicznego
	Uspójnienie, na styku jednostek administracyjnych, przebiegu planowanych tras rowerowych z gminami ościennymi	Cele operacyjne: 1.8. Uporządkowanie przestrzenne gminy; 1.9. Rozwój infrastruktury drogowej, ciągów pieszo-rowerowych
	Opracowanie koncepcji sieci tras rowerowych gminy, stanowiącej składową koncepcji sieci tras rowerowych WrOF: 1) zgodnie ze standardami projektowymi i wykonawczymi dla infrastruktury rowerowej województwa dolnośląskiego; 2) powiązanej ze szkieletem głównych tras rowerowych, wyznaczonych w koncepcji sieci głównych tras rowerowych województwa dolnośląskiego, w oparciu o identyfikację głównych źródeł i celów ruchu rowerowego; 3) uwzględniającej system tras rowerowych wynikający ze zintegrowanych inwestycji terytorialnych Wrocławskiego Obszaru Funkcjonalnego (ZIT WrOF); 4) w oparciu o identyfikację głównych źródeł i celów ruchu rowerowego	Cele operacyjne: 1.8. Uporządkowanie przestrzenne gminy; 1.9. Rozwój infrastruktury drogowej, ciągów pieszo-rowerowych
	Przeprowadzenie szczegółowych analiz dot. możliwości rozbudowy dróg wjazdowych do Wrocławia o buspasy prowadzące do pierwszego zintegrowanego węzła przesiadkowego na terenie miasta	Cele operacyjne: 1.8. Uporządkowanie przestrzenne gminy; 1.9. Rozwój infrastruktury drogowej, ciągów pieszo-rowerowych; 1.10. Rozwój transportu publicznego
	Otaczanie jednostek osadniczych terenami zadrzewionymi, rekreacyjno-wypoczynkowymi,	Cele operacyjne: 1.8. Uporządkowanie przestrzenne gminy; 1.9. Rozwój



Obszar tematyczny	Ustalenia Planu Zagospodarowania Przestrzennego Województwa Dolnośląskiego	Spójność z zapisami Strategii zrównoważonego rozwoju gminy Długoleka na lata 2021-2030
	zieleni urządzonej	infrastruktury drogowej, ciągów pieszo-rowerowych; 1.12. Rozwój infrastruktury czasu wolnego; 3.3. Ochrona i udostępnianie obszarów cennych przyrodniczo
	Na styku jednostek administracyjnych uspójnienie przebiegu szlaków turystycznych z gminami ościennymi	Cele operacyjne: 1.8. Uporządkowanie przestrzenne gminy; 1.9. Rozwój infrastruktury drogowej, ciągów pieszo-rowerowych; 1.12. Rozwój infrastruktury czasu wolnego; 3.3. Ochrona i udostępnianie obszarów cennych przyrodniczo
	Integrowanie obszarów rozwoju turystyki i rekreacji WrOF z obszarami tworzącymi system Zielonej Infrastruktury	Cele operacyjne: 1.8. Uporządkowanie przestrzenne gminy; 1.9. Rozwój infrastruktury drogowej, ciągów pieszo-rowerowych; 1.12. Rozwój infrastruktury czasu wolnego; 3.3. Ochrona i udostępnianie obszarów cennych przyrodniczo
	Poprawa dostępności komunikacją zbiorową i rowerową obszarów rozwoju turystyki, sportu i rekreacji w WrOF	Cele operacyjne: 1.8. Uporządkowanie przestrzenne gminy; 1.9. Rozwój infrastruktury drogowej, ciągów pieszo-rowerowych; 1.10. Rozwój transportu publicznego; 1.12. Rozwój infrastruktury czasu wolnego; 3.3. Ochrona i udostępnianie obszarów cennych przyrodniczo
	Ustalenie: 1) terenów o najlepszych predyspozycjach dla lokalizacji nowej zabudowy mieszkaniowej 2) terenów o najlepszych predyspozycjach dla lokalizacji skoncentrowanej działalności gospodarczej	Cel operacyjny 1.8. Uporządkowanie przestrzenne gminy
	Określanie wytycznych w zakresie zasad kształtowania polityki przestrzennej i warunków zabudowy i zagospodarowanie terenu zapewniających dobrą dostępność: 1) do infrastruktury transportowej; 2) do infrastruktury technicznej; 3) do infrastruktury naukowo-badawczej; 4) do bazy edukacyjnej; 5) do infrastruktury biznesowo-finansowej	Cel operacyjny 1.8. Uporządkowanie przestrzenne gminy
	Optymalizowanie lokalizacji dużych kompleksów terenów zabudowy usługowej lub produkcyjnej	Cel operacyjny 1.8. Uporządkowanie przestrzenne gminy
	Przeznaczanie terenów górniczych, po zakończonej eksploatacji powierzchniowej,	Cele operacyjne: 1.8. Uporządkowanie przestrzenne gminy; 1.12. Rozwój



Obszar tematyczny	Ustalenia Planu Zagospodarowania Przestrzennego Województwa Dolnośląskiego	Spójność z zapisami Strategii zrównoważonego rozwoju gminy Długoleka na lata 2021-2030
	w maksymalnym stopniu na funkcje rekreacyjne lub retencyjne	infrastruktury czasu wolnego
	Ograniczanie przeznaczania gruntów rolnych wysokiej jakości na cele nierolnicze	Cel operacyjny 1.8. Uporządkowanie przestrzenne gminy
	Przeznaczanie pod zalesienia lub zadrzewienia nieużytków i użytków rolnych niskiej jakości, za wyjątkiem cennych przyrodniczo i krajobrazowo obszarów otwartych i siedlisk przyrodniczych oraz obszarów podlegającym przepisom odrębnym (ochrona przeciwpowodziowa, inwestycje energetyczne i inne)	Cele operacyjne: 1.8. Uporządkowanie przestrzenne gminy; 3.3. Ochrona i udostępnianie obszarów cennych przyrodniczo
	Współpraca przy opracowaniu strategii tworzenia i wdrażania Systemu Zielonej Infrastruktury WrOF	Cele operacyjne: 1.8. Uporządkowanie przestrzenne gminy; 3.3. Ochrona i udostępnianie obszarów cennych przyrodniczo
	Ograniczanie potrzeb transportowych poprzez planowanie wielofunkcyjnego rozwoju terenów mieszkaniowych	Cel operacyjny 1.8. Uporządkowanie przestrzenne gminy
	Preferowanie komunikacji pieszej i rowerowej oraz transportu publicznego jako wiodących rodzajów transportu przy określaniu kierunków rozwoju w zakresie obsługi komunikacyjnej terenów	Cele operacyjne: 1.8. Uporządkowanie przestrzenne gminy; 1.9. Rozwój infrastruktury drogowej, ciągów pieszo-rowerowych; 1.10. Rozwój transportu publicznego
	Uwzględnianie zachodzących zmian klimatycznych oraz konieczności optymalnego bilansowania kosztów finansowych, czasowych i przestrzennych transportu oraz zaopatrzenia w energię przy ustalaniu kierunków oraz wytycznych dla rozwoju systemu osadniczego	Cele operacyjne: 1.8. Uporządkowanie przestrzenne gminy; 1.9. Rozwój infrastruktury drogowej, ciągów pieszo-rowerowych; 1.10. Rozwój transportu publicznego;
	Kształtowanie struktury osadniczej jako sieci zwartych jednostek i osiedli, bez dopuszczania do powstawania luk w zabudowie i rozczłonkowania zwartych kompleksów otwartej przestrzeni	Cel operacyjny 1.8. Uporządkowanie przestrzenne gminy
	Planowanie rozwoju struktur przestrzennych w oparciu o metodę Transit Oriented Development (TOD). czyli w ścisłym powiązaniu ze zbiorowym transportem publicznym, a w szczególności z transportem szynowym (kolejowym)	Cele operacyjne: 1.8. Uporządkowanie przestrzenne gminy; 1.9. Rozwój infrastruktury drogowej, ciągów pieszo-rowerowych; 1.10. Rozwój transportu publicznego

Źródło: Plan Zagospodarowania Przestrzennego Województwa Dolnośląskiego

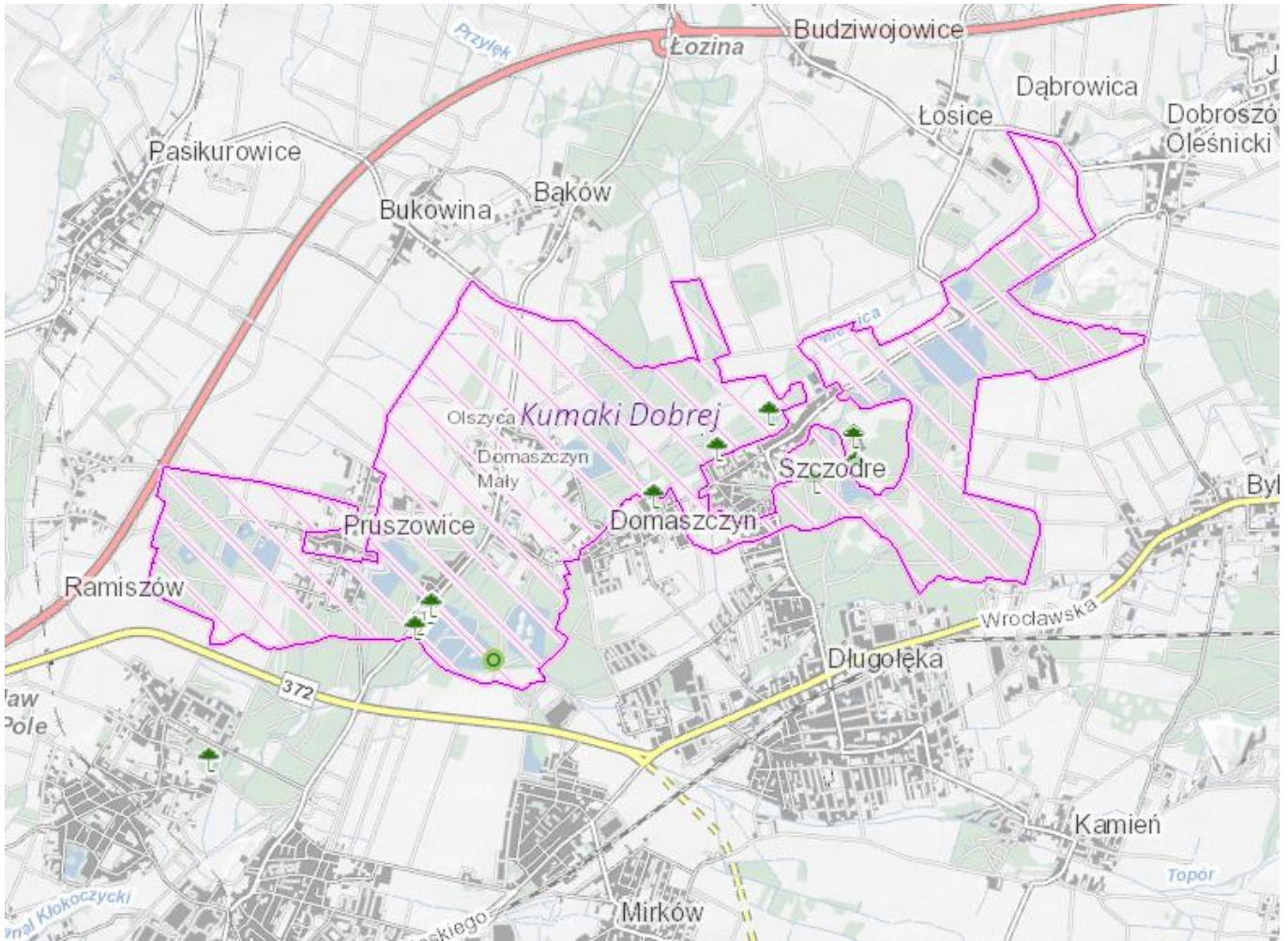


Strategia zrównoważonego rozwoju gminy Długołęka na lata 2021-2030 bierze pod uwagę ustalenia zawarte w polityce przestrzennej Samorządu Województwa Dolnośląskiego wyrażoną w obowiązującym „Planie zagospodarowania przestrzennego województwa dolnośląskiego”, w tym w zakresie:

- 1) wskazania korytarzy ekologicznych:
  - a. obszaru Natura 2000 PLH020078 Kumaki Dobrej;
  - b. lądowego korytarza ekologicznego o znaczeniu krajowym – korytarza ekologicznego KPdC-12C Wzgórza Trzebnickie – Bory Stobrawskie;
  - c. lądowego korytarza ekologicznego o znaczeniu regionalnym;
  - d. rzeczno-korytarza ekologicznego o znaczeniu ponadlokalnym – korytarza ekologicznego rzeki Widawa;
  - e. rzeczno-korytarza ekologicznego o znaczeniu ponadlokalnym – korytarza ekologicznego rzeki Dobra.
- 2) tras rowerowych przewidzianych w ramach Strategii Zintegrowanych Inwestycji Terytorialnych Wrocławskiego Obszaru Funkcjonalnego (ZIT WrOF);
- 3) jednostek Zielonej Infrastruktury (ZI).

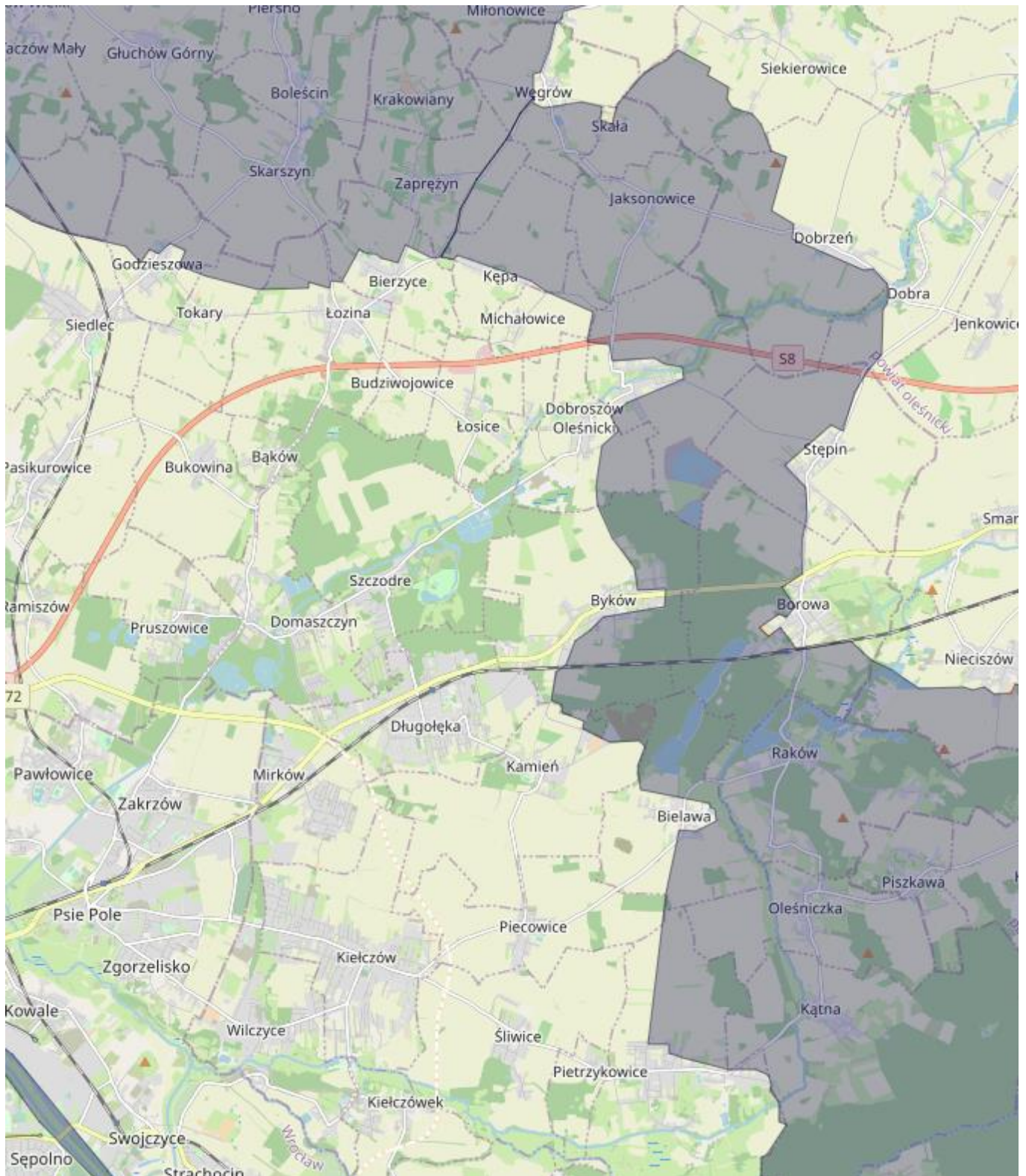
Poniżej przedstawiono wymienione jednostki wpływające na zagospodarowanie przestrzenne gminy.

Rysunek 10. Obszar Natura 2000 PLH020078 Kumaki Dobrej



Źródło: <https://geoportal.dolnyslask.pl>

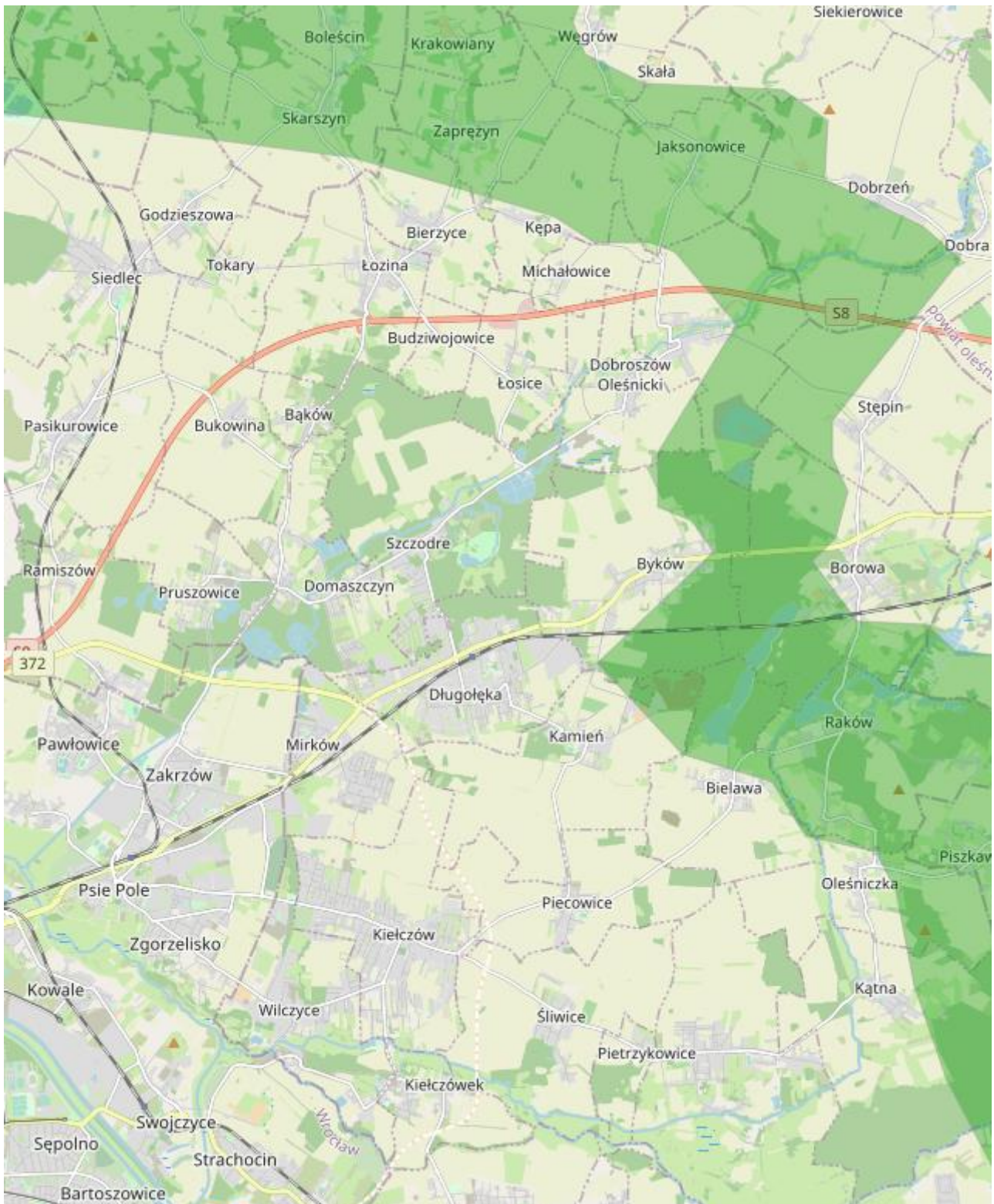
Rysunek 11. Łądowy korytarz ekologiczny o znaczeniu krajowym – korytarz ekologiczny KPdC-12C Wzgórza Trzebnickie – Bory Stobrawskie



Źródło: <https://mapa.korytarze.pl>

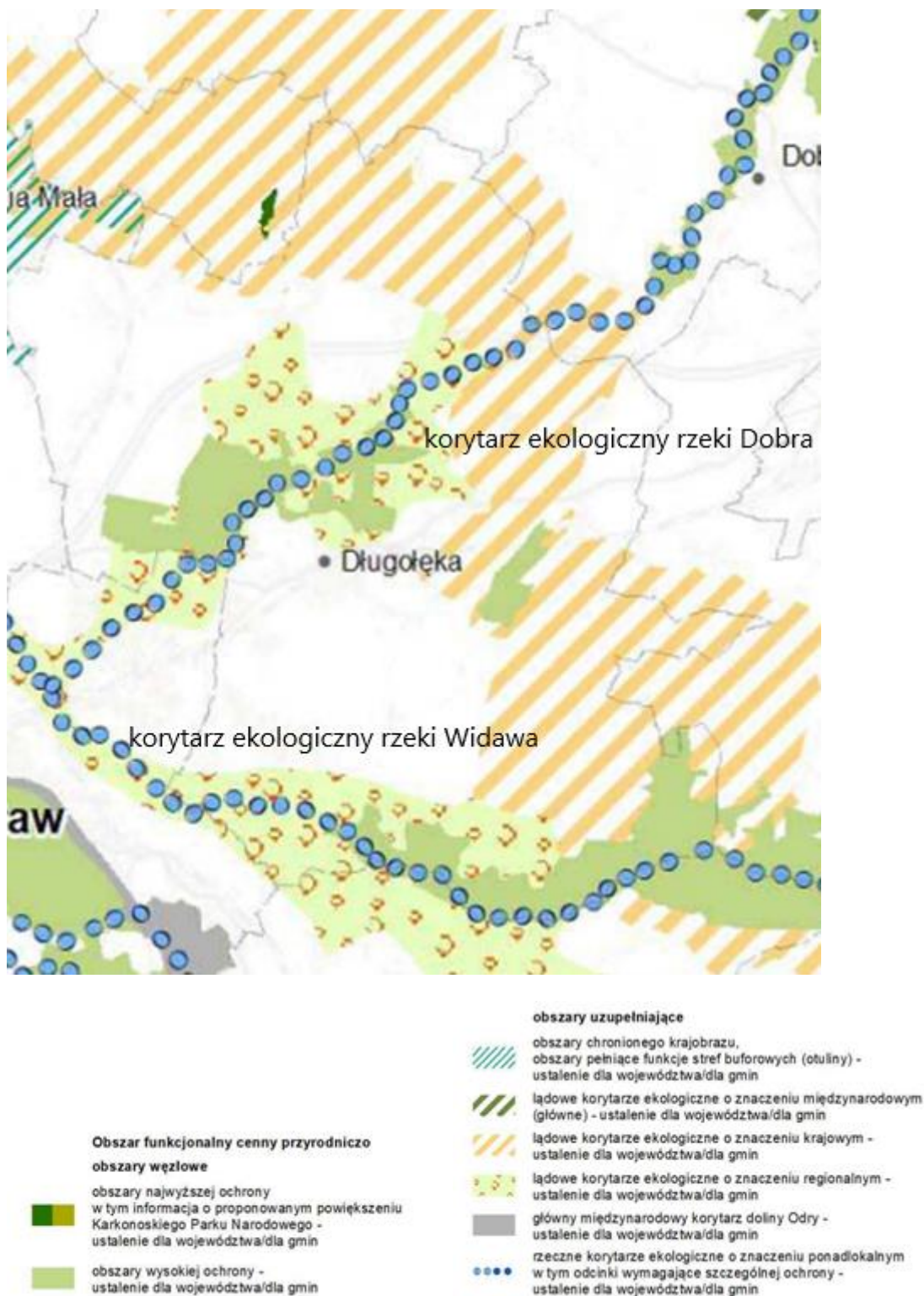


Rysunek 12. Korytarz migracyjny dla zwierząt w dolinie rzeki Odry KPdC-7B



Źródło: <https://mapa.korytarze.pl>

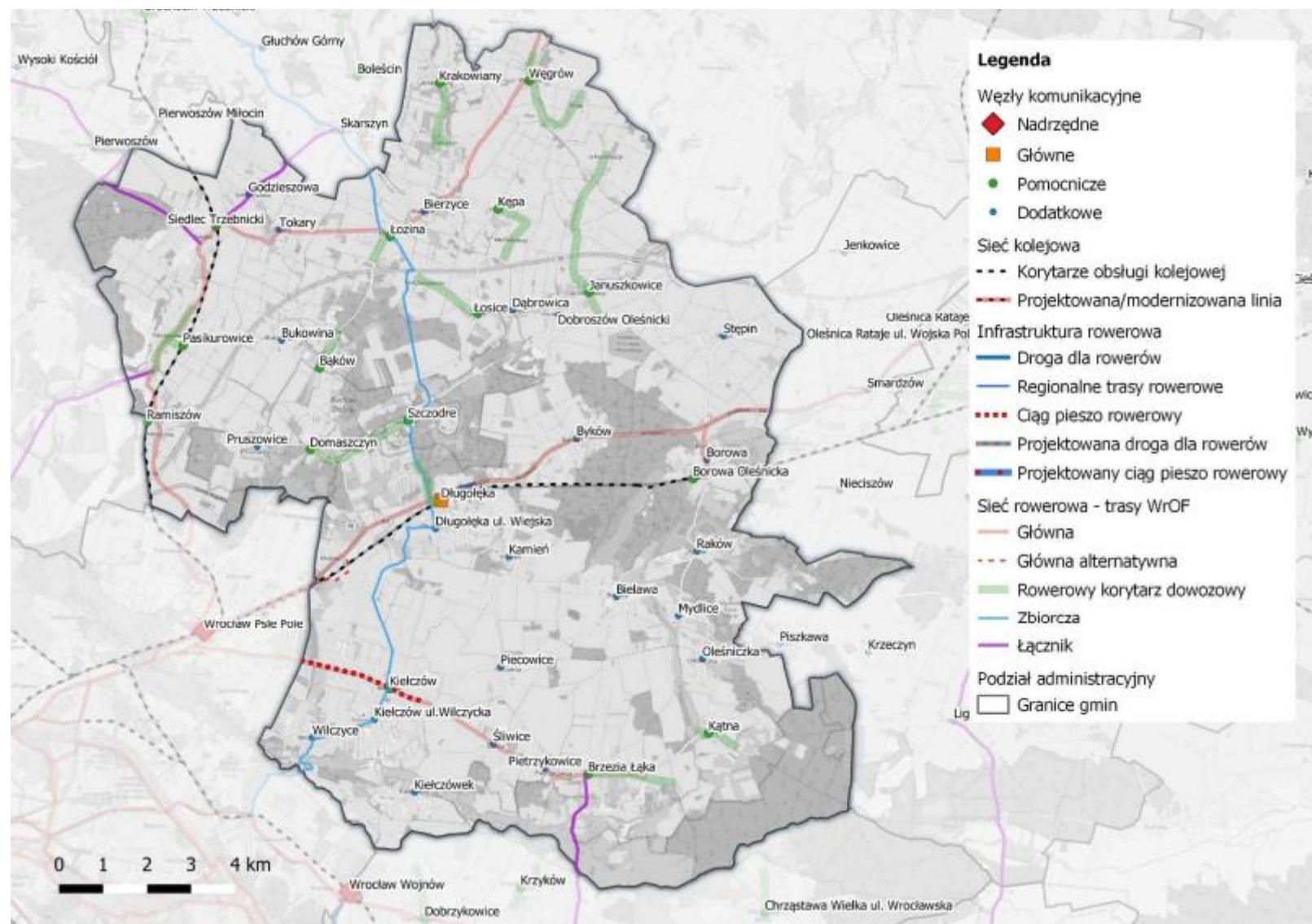
Rysunek 13. Obszar funkcjonalny cenny przyrodniczo - teren gminy Długoleka



Źródło: Plan zagospodarowania przestrzennego województwa dolnośląskiego

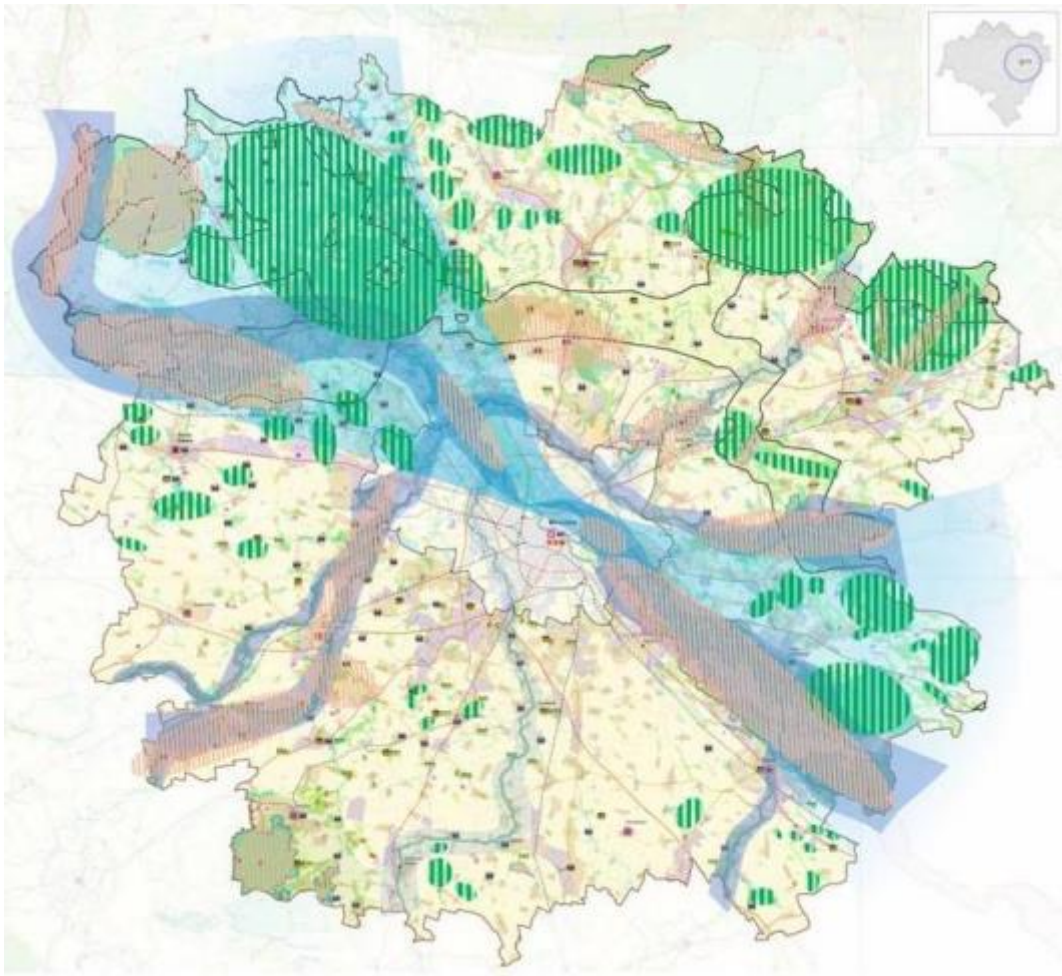


Rysunek 14. Rekomendacje systemu rowerowego w gminie Długołęka



Źródło: Rekomendacje dla gmin ZIT w zakresie kierunków działań prowadzących do kształtowania zrównoważonej mobilności na obszarze Wrocławskiego Obszaru Funkcjonalnego

Rysunek 15. Jednostki zielonej infrastruktury ZIT WrOF



Źródło: „Projekt optymalnego układu zielonej infrastruktury na obszarze Wrocławskiego Obszaru Funkcjonalnego (WrOF)”



Gmina Długoleka dostosuje swoją politykę przestrzenną do wytycznych wynikających z „Planu zagospodarowania przestrzennego województwa dolnośląskiego” w zakresie transportu: uwzględnić będzie rezerwy terenowe we wskazanych w Planie lokalizacjach z uwagi na możliwość ujednoczenia parametrów użytkowych dróg wchodzących w skład danego korytarza; zapewni możliwości dostosowania parametrów technicznych dróg do obowiązujących normatywów, w oparciu o realne uwarunkowania terenowe; w miarę możliwości ograniczać będzie lokalizację nowych zjazdów oraz skrzyżowań z drogami dojazdowymi i lokalnymi; obsługa przyległych terenów będzie odbywać się poprzez już istniejące zjazdy, skrzyżowania oraz nowe drogi o klasie co najmniej zbiorczej – a dotyczy to w szczególności dróg klasy technicznej G i GP; w ramach wskazanych korytarzy będzie dążyć do realizacji ciągów pieszych lub pieszo-rowerowych zgodnie ze Standardami projektowymi i wykonawczymi dla infrastruktury rowerowej województwa dolnośląskiego. Dotyczy to przede wszystkim:

- 1) korytarza (warszawskiego) drogi ekspresowej S8 – przebieg: A8 od węzła Wrocław Południe – Wrocław Psie Pole – dalej jako S8 Oleśnica – Kępno – Sieradz;
- 2) korytarza „B-Ł-D” – przebieg: Bielany Wrocławskie – Łany – Długoleka – węzeł Wrocław Psie Pole;
- 3) korytarza (trasy staro oleśnickiej) – przebieg: DK98 Wrocław – łącznik Długoleka – dalej jako DW368 Oleśnica;
- 4) korytarza (starooleśnickiego) – przebieg: DW368 Długoleka – węzeł Oleśnica Zachód.

Poniżej prezentowany jest przebieg najważniejszych korytarzy transportowych wskazanych w „Planie zagospodarowania przestrzennego województwa dolnośląskiego”.

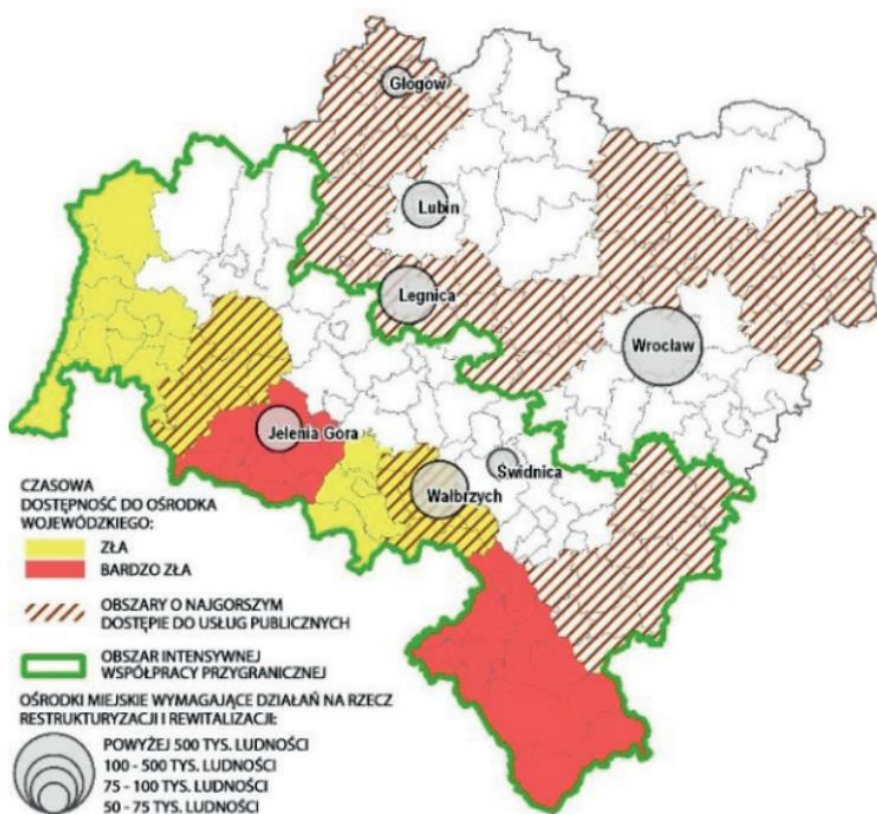


## 4. OBSZARY STRATEGICZNEJ INTERWENCJI

### 4.1. Obszary strategicznej interwencji określone w strategii rozwoju województwa wraz z zakresem planowanych działań

W Krajowej Strategii Rozwoju Regionalnego (KSRR) wyodrębniono obszary, które dla pełnego wykorzystania ich potencjału wymagają dodatkowego wsparcia zewnętrznego. Obszary te, określone Obszarami Strategicznej Interwencji, wyznaczono na poziomie kraju oraz regionów. Rozmieszczenie OSI na mapie województwa, przyjęte w SRWD 2030, przedstawiono na kartodiagramie poniżej.

Rysunek 17 Obszary strategicznej interwencji na terenie województwa dolnośląskiego

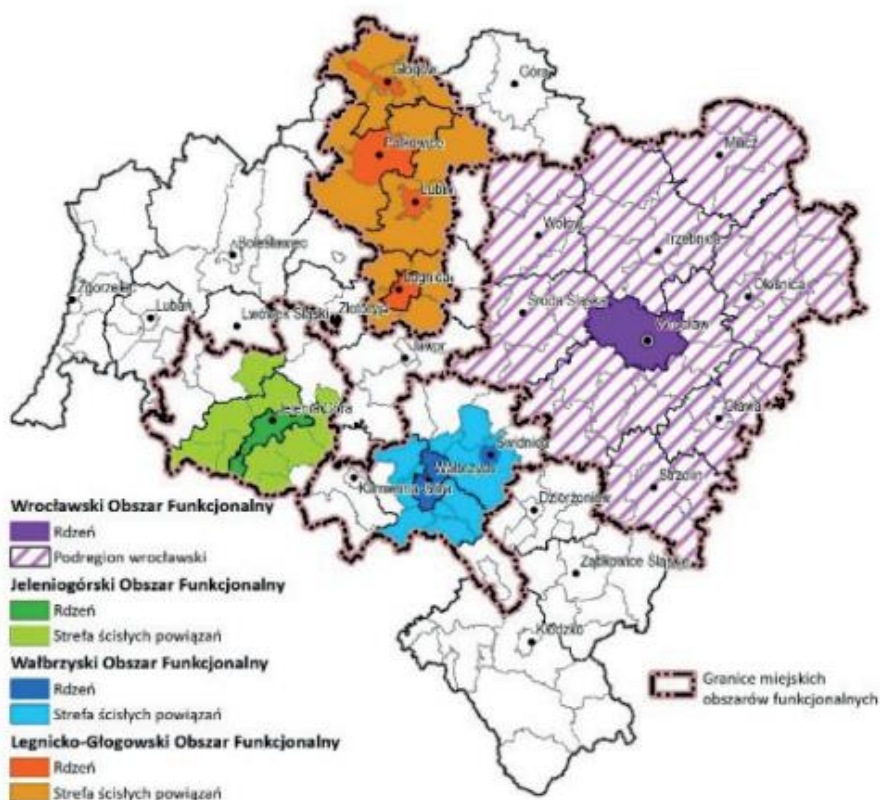


Źródło: Strategia Rozwoju Województwa Dolnośląskiego 2030

Gmina Długołęka nie została włączona do obszarów o specjalnych potrzebach w zakresie wsparcia rozwoju w województwie dolnośląskim.

Strategia Rozwoju Województwa Dolnośląskiego 2030 (SRWD 2030) definiuje również obszary funkcjonalne, ustalone w projekcie planu zagospodarowania przestrzennego województwa dolnośląskiego. Gmina Długołęka przyporządkowana została do Wrocławskiego Obszaru Funkcjonalnego.

Rysunek 18. Miejskie obszary funkcjonalne na terenie województwa dolnośląskiego



Źródło: Strategia Rozwoju Województwa Dolnośląskiego 2030

Obszary te wymagają wzmocnienia w wybranych sferach, czego wyrazem jest macierz kierunków interwencji ujmująca przyjęte w SRWD 2030 cele operacyjne w kontekście ich ważności dla poszczególnych obszarów funkcjonalnych – w skali od 1 (najistotniejszy) do 8.

Poniżej przedstawiono ważność celów strategicznych i operacyjnych SRWD 2030 dla Wrocławskiego Obszaru Funkcjonalnego oraz powiązanie tychże celów z celami Strategii zrównoważonego rozwoju gminy Długoleka na lata 2021-2030.





Lp.	Cel strategiczny SRWD 2030	Cel operacyjny SRWD 2030	Cele operacyjne Strategii zrównoważonego rozwoju gminy Długoleka na lata 2021-2030	WOF - ważność
1.	EFEKTYWNE WYKORZYSTANIE GOSPODARCZEGO POTENCJAŁU REGIONU	1.1 Wspieranie endogenicznych potencjałów gospodarczych subregionów	2.2. Rozwój rolnictwa i przetwórstwa rolno-spożywczego 2.3. Wzmacnianie marki Gminy Długoleka poprzez rozwój elementów wizerunku Gminy i promowanie jej w Polsce i za granicą	
		1.2 Wzmocnienie krajowej i europejskiej konkurencyjności regionu i jego marki	2.3. Wzmacnianie marki Gminy Długoleka poprzez rozwój elementów wizerunku Gminy i promowanie jej w Polsce i za granicą	1
		1.3. Wzmacnianie innowacyjności, w tym ekoinnowacyjności regionu	2.1. Wspieranie rozwoju przedsiębiorczości, w tym innowacyjności 2.2. Rozwój rolnictwa i przetwórstwa rolno-spożywczego	2



		1.4 Wspieranie rozwoju i rewitalizacja zdegradowanych obszarów miejskich i wiejskich	<p>1.12. Rozwój infrastruktury czasu wolnego</p> <p>1.13. Rozwój infrastruktury wsparcia społecznego i opieki zdrowotnej</p> <p>3.3. Ochrona i udostępnianie obszarów cennych przyrodniczo</p> <p>3.5. Ochrona powietrza, wzrost wykorzystania odnawialnych źródeł energii (OZE) i gospodarki o obiegu zamkniętym (GOZ)</p>	4
2.	ZWIĘKSZENIE JAKOŚCI I DOSTĘPNOŚCI USŁUG PUBLICZNYCH	2.1 Poprawa stanu i dostępności regionalnej infrastruktury technicznej	<p>1.9. Rozwój infrastruktury drogowej, ciągów pieszo-rowerowych</p> <p>1.11. Rozwój usług opiekuńczo-edukacyjnych oraz związanej z nimi infrastruktury</p> <p>1.12. Rozwój infrastruktury czasu wolnego</p> <p>1.13. Rozwój infrastruktury wsparcia społecznego i opieki zdrowotnej</p> <p>1.14. Poprawa jakości i dostępu do infrastruktury teleinformatycznej</p>	



		2.2 Rozwój i modernizacja regionalnej infrastruktury publicznej z uwzględnieniem potrzeb osób z niepełnosprawnościami i starszych	1.13. Rozwój infrastruktury wsparcia społecznego i opieki zdrowotnej	
		2.3 Rozwój i doskonalenie usług publicznych	<p>1.2. Przeciwdziałanie wykluczeniu społecznemu i rozwiązywanie problemów społecznych</p> <p>1.3. Poprawa jakości i dostępności rekreacyjno-kulturalnej oferty Gminy</p> <p>1.5. Wzrost dostępności i jakości świadczenia usług publicznych</p> <p>1.6. Poprawa bezpieczeństwa publicznego</p> <p>1.7. Rozwój wewnętrznej i zewnętrznej współpracy z otoczeniem / współpracy samorządowej</p> <p>1.10. Rozwój transportu publicznego</p> <p>1.11. Rozwój usług opiekuńczo-edukacyjnych oraz związanej z nimi infrastruktury</p>	3
3.	WZMOCNIENIE REGIONALNEGO	3.1 Kształtowanie postaw obywatelskich	1.2. Przeciwdziałanie wykluczeniu społecznemu i rozwiązywanie problemów społecznych	



KAPITAŁU LUDZKIEGO I SPOŁECZNEGO	3.2 Wzrost społecznej integracji	<p>1.1. Wzmacnianie więzi lokalnych</p> <p>1.2. Przeciwdziałanie wykluczeniu społecznemu i rozwiązywanie problemów społecznych</p> <p>1.3. Poprawa jakości i dostępności rekreacyjno-kulturalnej oferty Gminy</p> <p>1.12. Rozwój infrastruktury czasu wolnego</p>	
	3.3 Doskonalenie regionalnego i lokalnych rynków pracy	<p>1.4. Wspieranie procesu nabywania wiedzy i podnoszenia kompetencji przez mieszkańców gminy</p> <p>2.1. Wspieranie rozwoju przedsiębiorczości, w tym innowacyjności</p> <p>2.3. Wzmacnianie marki Gminy Długotłęka poprzez rozwój elementów wizerunku Gminy i promowanie jej w Polsce i za granicą</p>	
	3.4 Poprawa efektywności kształcenia	<p>1.4. Wspieranie procesu nabywania wiedzy i podnoszenia kompetencji przez mieszkańców gminy</p> <p>1.11. Rozwój usług opiekuńczo-edukacyjnych oraz związanej z nimi infrastruktury</p>	



		3.5 Doskonalenie regionalnej polityki wspierania seniorów oraz osób z niepełnosprawnościami	1.13. Rozwój infrastruktury wsparcia społecznego i opieki zdrowotnej	6
		3.6 Kształtowanie postaw prozdrowotnych, prosportowych i proekologicznych	1.2. Przeciwdziałanie wykluczeniu społecznemu i rozwiązywanie problemów społecznych 1.12. Rozwój infrastruktury czasu wolnego 3.4. Podnoszenie świadomości ekologicznej i promocja postaw proekologicznych	
4.	ODPOWIEDZIALNE WYKORZYSTANIE ZASOBÓW I OCHRONA WALORÓW ŚRODOWISKA NATURALNEGO I DZIEDZICTWA KULTUROWEGO	4.1 Poprawa stanu środowiska	3.1. Ochrona i zrównoważone gospodarowanie zasobami wodnymi 3.2. Racjonalne gospodarowanie odpadami 3.3. Ochrona i udostępnianie obszarów cennych przyrodniczo 3.4. Podnoszenie świadomości ekologicznej i promocja postaw proekologicznych 3.5. Ochrona powietrza, wzrost wykorzystania odnawialnych źródeł energii (OZE) i gospodarki o obiegu zamkniętym (GOZ)	5



	4.2 Racjonalne wykorzystanie walorów i zasobów środowiska	3.1. Ochrona i zrównoważone gospodarowanie zasobami wodnymi  3.3. Ochrona i udostępnianie obszarów cennych przyrodniczo  3.5. Ochrona powietrza, wzrost wykorzystania odnawialnych źródeł energii (OZE) i gospodarki o obiegu zamkniętym (GOZ)	
	4.3 Ochrona przed klęskami żywiołowymi	1.6. Poprawa bezpieczeństwa publicznego  3.1. Ochrona i zrównoważone gospodarowanie zasobami wodnymi  3.2. Racjonalne gospodarowanie odpadami  3.5. Ochrona powietrza, wzrost wykorzystania odnawialnych źródeł energii (OZE) i gospodarki o obiegu zamkniętym (GOZ)	7
	4.4 Wspieranie produkcji energii ze źródeł odnawialnych oraz wspieranie bezpieczeństwa energetycznego	3.5. Ochrona powietrza, wzrost wykorzystania odnawialnych źródeł energii (OZE) i gospodarki o obiegu zamkniętym (GOZ)	



		4.5 Ochrona obiektów i terenów dziedzictwa kulturowego	1.12. Rozwój infrastruktury czasu wolnego 3.3. Ochrona i udostępnianie obszarów cennych przyrodniczo	
		4.6 Rozwój gospodarki cyrkularnej	3.5. Ochrona powietrza, wzrost wykorzystania odnawialnych źródeł energii (OZE) i gospodarki o obiegu zamkniętym (GOZ)	
5.	WZMOCNIENIE PRZESTRZENNEJ SPÓJNOŚCI REGIONU	5.1 Rozwój regionalnej sieci transportowej	1.9. Rozwój infrastruktury drogowej, ciągów pieszo-rowerowych 1.10. Rozwój transportu publicznego	8
		5.2 Wzrost dostępności regionalnej infrastruktury informacyjnej o wysokich standardach funkcjonalno-użytkowych	1.5. Wzrost dostępności i jakości świadczenia usług publicznych 1.14. Poprawa jakości i dostępu do infrastruktury teleinformatycznej	
		5.3 Wspieranie współpracy międzyregionalnej i transgranicznej	1.7. Rozwój wewnętrznej i zewnętrznej współpracy z otoczeniem / współpracy samorządowej 2.3. Wzmacnianie marki Gminy Długoleka poprzez rozwój elementów wizerunku Gminy i promowanie jej w Polsce i za granicą	

Źródło: opracowanie własne



#### **4.2. Obszary strategicznej interwencji kluczowe dla gminy wraz z zakresem planowanych działań**

Niniejsza strategia nie przewiduje wyznaczenia obszarów strategicznej interwencji na terenie gminy Długoleka. Obszary takie są wyznaczone w Gminnym Programie Rewitalizacji.





## 5. SYSTEM WDRAŻANIA STRATEGII, RAMY FINANSOWE I ŹRÓDŁA FINANSOWANIA

### 5.1. System realizacji strategii, w tym wytyczne do sporządzania dokumentów wykonawczych

Podstawowym zadaniem systemu wdrażania strategii jest zapewnienie efektywnej realizacji celów strategicznych i operacyjnych oraz przyjętych kierunków działania w założonej perspektywie finansowej, w oparciu o przyjętą strukturę jednostek i podmiotów zaangażowanych w realizację składowych strategii oraz przejrzysty proces wydatkowania środków publicznych. Efektem wdrożenia niniejszego systemu będzie również możliwość ciągłego monitorowania i rzetelnej oceny stopnia osiągnięcia wyznaczonych celów i planowanych rezultatów.

#### Zasady wdrażania

Strategia zrównoważonego rozwoju gminy Długoleka na lata 2021-2030 będzie wdrażana przy zachowaniu następujących zasad:

**Zasada zrównoważonego rozwoju** – w działaniach podejmowanych w ramach niniejszej strategii Gmina Długoleka deklaruje taki sposób gospodarowania zasobami, w którym zaspokojenie potrzeb obecnego pokolenia nie zmniejszy szans zaspokojenia potrzeb przyszłych pokoleń, a także zachowanie solidarności międzypokoleniowej i między różnymi grupami społecznymi – zaangażowanie wszystkich grup społeczeństwa w realizację strategii i czerpanie korzyści z efektów jej realizacji przez wszystkich interesariuszy strategii.

**Zasada gospodarki obiegu zamkniętego** – Gmina Długoleka deklaruje racjonalne gospodarowanie zasobami (produktami, materiałami oraz surowcami), prowadzące do minimalizacji wytwarzania odpadów nie podlegających odzyskowi i dalszemu przetworzeniu, w ramach zadań objętych niniejszą strategią, a także realizację działań, które będą powodować wzrost udziału GOZ w systemie gospodarki zasobami w gminie.

**Zasada wykorzystania najlepszych dostępnych technologii w szczególności technologii cyfrowych** – kierunki działań zaplanowanych do wdrożenia w ramach niniejszej strategii będą realizowane w oparciu o najlepsze dostępne technologie i rozwiązania. Gmina Długoleka będzie podejmować działania na rzecz maksymalizacji wykorzystania technologii cyfrowych, szczególnie w zakresie realizacji usług publicznych, w celu zwiększenia ich dostępności, w tym dla osób ze szczególnymi potrzebami.

**Zasada równości szans i niedyskryminacji** – Gmina Długoleka deklaruje dostęp do rezultatów realizacji



strategii wszystkim osobom – bez względu na płeć, wiek, niepełnosprawność, rasę lub pochodzenie etniczne, wyznawaną religię lub światopogląd, orientację seksualną, a także sprawiedliwe, pełne uczestnictwo we wszystkich działaniach przewidzianych w strategii na jednakowych zasadach.

**Zasada współpracy i partnerstwa** – kierunki działań niniejszej strategii będą realizowane w oparciu o zaangażowanie i współdziałanie pomiędzy podmiotami publicznymi, prywatnymi, organizacjami pozarządowymi, sektorem nauki i społeczeństwem obywatelskim na różnych etapach planowania i realizacji działań rozwojowych.

**Zasada rozwoju świadomego demograficznie** – Gmina Długoleka deklaruje realizację poszczególnych celów oraz kierunków działania w oparciu o przewidywane trendy demograficzne, w szczególności obserwowane trendy suburbanizacji oraz starzenia się społeczeństwa.

Zbieżność strategii z dokumentami strategicznymi wyższego rzędu

Strategia rozwoju gminy powinna być dokumentem wykazującym silną zbieżność z najważniejszymi dokumentami szczebla europejskiego, krajowego, regionalnego i lokalnego. Wspomniana zbieżność głównych założeń, celów strategicznych w istotny sposób usprawni proces pozyskiwania funduszy zewnętrznych, ze szczególnym uwzględnieniem środków europejskich w nowej perspektywie budżetowej 2021-2027. Duże znaczenie ma również wdrażana obecnie integracja planowania strategicznego i przestrzennego na każdym szczeblu administracji publicznej – niniejsza strategia jest i będzie spójna z dokumentami dotyczącymi zagospodarowania przestrzennego na poziomie gminy, jak i wyższych szczeblach planowania.

Na podstawie analizy przedstawionego zestawienia tabelarycznego można stwierdzić, że zapisy niniejszej strategii są spójne z najważniejszymi dokumentami strategicznymi. Poniżej przedstawiono zbieżność Strategii zrównoważonego rozwoju gminy Długoleka na lata 2021-2030 z celami dokumentów strategicznych wyższego rzędu.

**Tabela 28. Zbieżność założeń strategii rozwoju gminy z kluczowymi opracowaniami strategicznymi**

<b>Cel strategiczny 1. Rozwój kapitału ludzkiego i społecznego oraz podnoszenie jakości życia mieszkańców gminy</b>	
<b>Opracowanie strategiczne</b>	<b>Zbieżne założenia, cele, obszary, priorytety</b>
Strategia na rzecz Odpowiedzialnego Rozwoju do roku 2020 (z perspektywą do 2030 r.)	<ul style="list-style-type: none"> <li>• Obszar: Spójność społeczna: Redukcja ubóstwa i wykluczenia społecznego oraz poprawa dostępu do usług świadczonych w odpowiedzi na wyzwania demograficzne</li> <li>• Obszar: Instytucje prorozwojowe i strategiczne zarządzanie rozwojem: Budowa zintegrowanego systemu planowania rozwoju w wymiarze społecznym, gospodarczym i przestrzennym</li> </ul>
Krajowa Strategia Rozwoju Regionalnego 2030	<ul style="list-style-type: none"> <li>• 1.1. Wzmacnianie szans rozwojowych obszarów słabszych gospodarczo</li> <li>• 1.2. Zwiększenie wykorzystania potencjału rozwojowego miast średnich tracących funkcje społeczno-gospodarcze</li> </ul>



	<ul style="list-style-type: none"> <li>• 2.1. Rozwój kapitału ludzkiego i społecznego</li> </ul>
Strategia Rozwoju Województwa Dolnośląskiego 2030	<ul style="list-style-type: none"> <li>• 3.1 Kształtowanie postaw obywatelskich</li> <li>• 3.2 Wzrost społecznej integracji</li> <li>• 3.5 Doskonalenie regionalnej polityki wspierania seniorów oraz osób z niepełnosprawnościami</li> <li>• 3.6 Kształtowanie postaw prozdrowotnych, prosportowych i proekologicznych</li> <li>• 5.3 Wspieranie współpracy międzyregionalnej i transgranicznej</li> </ul>
Strategia Zintegrowanych Inwestycji Terytorialnych Wrocławskiego Obszaru Funkcjonalnego	Dokument w przygotowaniu
Strategia Rozwoju Powiatu Wrocławskiego 2030	Dokument w przygotowaniu
Strategia rozwiązywania problemów społecznych gminy Długołęka na lata 2021-2027	<p>Niniejsza strategia jest zgodna ze wszystkimi celami strategicznymi SRPS gminy Długołęka na lata 2021-2027:</p> <ul style="list-style-type: none"> <li>- Cel strategiczny 1 – Zintegrowana i efektywna polityka społeczna;</li> <li>- Cel strategiczny 2 – Kompleksowe wsparcie rodziny;</li> <li>- Cel strategiczny 3 – Przeciwdziałanie wykluczeniu i włączenie społeczne;</li> <li>- Cel strategiczny 4 – Promocja zdrowego stylu życia, profilaktyka;</li> <li>- Cel strategiczny 5 – Rozwój aktywności obywatelskiej, partycypacji społecznej;</li> <li>- Cel strategiczny 6 – Wsparcie seniorów i osób niepełnosprawnych.</li> </ul>
<b>Cel strategiczny 2. Wzrost konkurencyjności gospodarczego potencjału regionu</b>	
<b>Opracowanie strategiczne</b>	<b>Zbieżne założenia, cele, obszary, priorytety</b>
Strategia na rzecz Odpowiedzialnego Rozwoju do roku 2020 (z perspektywą do 2030 r.)	<ul style="list-style-type: none"> <li>• Obszar: Reindustrializacja: Wzrost zdolności polskiego przemysłu do sprostania globalnej konkurencji</li> <li>• Obszar: Rozwój innowacyjnych firm: Zwiększenie innowacyjności polskich przedsiębiorstw na rynku krajowym i rynkach zagranicznych</li> <li>• Obszar: Małe i średnie przedsiębiorstwa: Przemiany strukturalne sektora; Nowe formy działania i współpracy; Nowoczesne instrumenty wsparcia</li> <li>• Obszar: Spójność społeczna: Wzrost i poprawa wykorzystania potencjału kapitału ludzkiego na rynku pracy</li> <li>• Obszar: Kapitał dla rozwoju: Trwałe zwiększenie stopy inwestycji i ich jakości w dłuższej perspektywie, przy większym wykorzystaniu środków krajowych</li> <li>• Obszar: Rozwój zrównoważony terytorialnie: Wzmacnianie regionalnych przewag konkurencyjnych</li> </ul>
Krajowa Strategia Rozwoju Regionalnego 2030	<ul style="list-style-type: none"> <li>• 1.1. Wzmacnianie szans rozwojowych obszarów słabszych gospodarczo</li> <li>• 1.2. Zwiększenie wykorzystania potencjału rozwojowego miast średnich tracących funkcje społeczno-gospodarcze</li> <li>• 2.2. Wspieranie przedsiębiorczości na szczeblu regionalnym i lokalnym</li> <li>• 2.3. Innowacyjny rozwój regionu i doskonalenie podejścia opartego na Regionalnych Inteligentnych Specjalizacjach</li> </ul>
Strategia Rozwoju Województwa Dolnośląskiego 2030	<ul style="list-style-type: none"> <li>• 1.1 Wspieranie endogenicznych potencjałów gospodarczych subregionów</li> <li>• 1.2 Wzmocnienie krajowej i europejskiej konkurencyjności regionu i jego marki</li> <li>• 1.3. Wzmacnianie innowacyjności, w tym ekoinnowacyjności regionu</li> <li>• 1.4 Wspieranie rozwoju i rewitalizacja zdegradowanych obszarów miejskich i wiejskich</li> <li>• 3.3 Doskonalenie regionalnego i lokalnych rynków pracy</li> </ul>
Strategia Zintegrowanych Inwestycji Terytorialnych Wrocławskiego Obszaru Funkcjonalnego	Dokument w przygotowaniu
Strategia Rozwoju Powiatu Wrocławskiego 2030	Dokument w przygotowaniu
<b>Cel strategiczny 3. Zrównoważony rozwój gminy poprzez dbałość o środowisko naturalne</b>	



Opracowanie strategiczne	Zbieżne założenia, cele, obszary, priorytety
Strategia na rzecz Odpowiedzialnego Rozwoju do roku 2020 (z perspektywą do 2030 r.)	<ul style="list-style-type: none"> <li>Obszar: Rozwój zrównoważony terytorialnie: Zrównoważony rozwój kraju wykorzystujący indywidualne potencjały endogeniczne poszczególnych terytoriów; Wzmacnianie regionalnych przewag konkurencyjnych; Podniesienie skuteczności i jakości wdrażania polityk ukierunkowanych terytorialnie</li> </ul>
Krajowa Strategia Rozwoju Regionalnego 2030	<ul style="list-style-type: none"> <li>1.2. Zwiększenie wykorzystania potencjału rozwojowego miast średnich tracących funkcje społeczno-gospodarcze</li> <li>1.4. Przeciwdziałanie kryzysom na obszarach zdegradowanych</li> <li>1.5. Rozwój infrastruktury wspierającej dostarczanie usług publicznych i podnoszącej atrakcyjność inwestycyjną obszarów</li> <li>3.2 Wzmacnianie współpracy i zintegrowanego podejścia do rozwoju na poziomie lokalnym, regionalnym i ponadregionalnym</li> </ul>
Strategia Rozwoju Województwa Dolnośląskiego 2030	<ul style="list-style-type: none"> <li>1.4 Wspieranie rozwoju i rewitalizacja zdegradowanych obszarów miejskich i wiejskich</li> <li>2.1 Poprawa stanu i dostępności regionalnej infrastruktury technicznej</li> <li>5.1 Rozwój regionalnej sieci transportowej</li> <li>5.2 Wzrost dostępności regionalnej infrastruktury informacyjnej o wysokich standardach funkcjonalno-użytkowych</li> <li>5.3 Wspieranie współpracy międzyregionalnej i transgranicznej</li> </ul>
Strategia Zintegrowanych Inwestycji Terytorialnych Wrocławskiego Obszaru Funkcjonalnego	Dokument w przygotowaniu
Strategia Rozwoju Powiatu Wrocławskiego 2030	Dokument w przygotowaniu

Źródło: opracowanie własne

## Instytucje wdrażające

Podmiotem odpowiedzialnym za wdrożenie Strategii zrównoważonego rozwoju gminy Długoleka na lata 2021-2030 jest **Urząd Gminy Długoleka**. Proces wdrażania strategii będzie nadzorowany przez **Sekretarza Gminy Długoleka**. W procesie wdrażania zapisów strategii brać będą udział wszystkie wydziały Urzędu Gminy Długoleka, jednostki organizacyjne Gminy Długoleka oraz spółki prawa handlowego będące własnością i współwłasnością Gminy Długoleka, a także inne podmioty działające na terenie gminy. Do każdego ze strategicznych kierunków działań przypisano jednostki odpowiedzialne za ich wdrożenie oraz jednostki współpracujące przy wdrożeniu.

Skuteczna realizacja zapisów Strategii zrównoważonego rozwoju gminy Długoleka na lata 2021-2030 będzie możliwa pod warunkiem współpracy z innymi podmiotami, które mają istotny wpływ na rozwój gminy. Będą to w szczególności: organy i jednostki organizacyjne administracji rządowej (terenowe i centralne), samorząd województwa, powiatu, organizacje pozarządowe, sąsiednie Gminy, publiczne i prywatne podmioty realizujące zadania i usługi komunalne, uczelnie wyższe, przedsiębiorcy.



---

## Partycypacja społeczna w opracowaniu i wdrażaniu strategii

---

Przedstawiciele lokalnych społeczności partycypowali w każdym z etapów tworzenia strategii, jest ona tym samym objęta kontrolą obywatelską. Kontrola obywatelska przejawia się sprawowaniem nadzoru nad funkcjonowaniem instytucji publicznych, instytucji zaufania publicznego oraz zwiększaniem ich przejrzystości i przestrzeganiem reguł dobrego rządzenia (good governance).

Na warsztatach strategicznych (online) w dniu 04.11.2020 r. poruszone zostały następujące zagadnienia: analiza SWOT, analiza PESTEL, zintegrowana kaskada wyborów (integrated cascade of choices), poszukiwanie źródeł trwałych przewag konkurencyjnych gminy, grupy docelowe odbiorców strategii, identyfikacja wąskich gardeł rozwojowych (bottleneck analysis), drzewa problemów gminy (problem tree analysis), metodyka SMART, konstrukcja drzewa celów, cel horyzontalny, cele strategiczne, operacyjne i zadania, misja i wizja, schemat implementacji strategii, harmonogram, źródła finansowania, monitoring i ewaluacja strategii. Wszystkie wymienione obszary, zagadnienia uwzględniały specyfikę gminy. Warsztaty składały się z trzech części dedykowanych kolejno: samorządowcom, sołtysom oraz radnym. Podczas spotkań prowadzona była moderowana dyskusja.

Ponadto w całym okresie opracowywania strategii można było uzyskać informacje odnośnie roli i znaczenia strategii rozwoju gminy, jej elementów składowych, procesu wdrażania, partycypacji społecznej, promocji i rozwoju gminy, literatury przedmiotu, itp.

Prezentowany dokument pomyślnie przeszedł proces konsultacji społecznych, które trwały w okresie od 17.08.2021 r. do 21.09.2021 r. Informacja o konsultacjach została upubliczniona na stronie internetowej gminy, a także w mediach społecznościowych Gminy Długoleka. Projekt strategii został również wyłożony do publicznego wglądu w formie papierowej na Biurze Podawczym w Urzędzie Gminy Długoleka. Równolegle pełnione były dyżury konsultacyjne prowadzone w ramach Wydziału Pozyskiwania Zewnętrznych Środków Finansowych Urzędu Gminy Długoleka, podczas których możliwe było zasięgnięcie informacji na temat procesu tworzenia Strategii zrównoważonego rozwoju gminy Długoleka na lata 2021-2030, a także zgłoszenie uwag do projektu niniejszego dokumentu.



## 5.2. Monitoring i ewaluacja strategii

Konsekwentne monitorowanie oraz ewaluacja prowadzonych prac, realizowanych celów są ważnymi składowymi procesami warunkującymi sukces implementacji strategii rozwoju gminy. Monitoring jest zatem procesem polegającym na ciągłym zbieraniu i analizowaniu danych dotyczących stopnia realizacji zadań. Na podstawie zebranych informacji można dokonywać potencjalnych aktualizacji oraz modyfikacji zaplanowanych działań rozwojowych. Ponadto proces monitoringu pozwala elastycznie reagować na zmiany zachodzące w otoczeniu.

Monitoring i późniejsza ewaluacja Strategii zrównoważonego rozwoju gminy Długoleka na lata 2021-2030 odbywać się będą przy użyciu zestawu wskaźników monitorujących. Dopuszczalna jest modyfikacja zestawienia wskaźników wraz ze zmieniającą się sytuacją gminy i jej otoczenia. Dane do monitoringu pozyskiwane będą przede wszystkim z dwóch źródeł, tj. Banku Danych Lokalnych Głównego Urzędu statystycznego oraz Urzędu Gminy Długoleka. Jedynie w przypadku monitorowania poziomu jakości obsługi klienta oraz poziomu tożsamości lokalnej przewidziano badania pierwotne (ankietowe), są to jednak wskaźniki fakultatywne. Proces ewaluacji będzie miał charakter badania dynamiki zmian oraz ich kierunku. Zmianę wskaźników należy obliczyć zgodnie z formułą  $((\text{wartość wskaźnika w bieżącym roku} - \text{wartość wskaźnika w roku poprzednim}) / \text{wartość wskaźnika w poprzednim roku}) * 100\%$ .

Monitorowanie wartości wskaźników i ewaluacja częściowa strategii będzie realizowana corocznie w ramach Raportu o stanie gminy, sporządzanego obowiązkowo zgodnie z art. 28aa ust. 1 ustawy o samorządzie gminnym. Zgodnie z art. 28aa ust. 2 „Raport obejmuje podsumowanie działalności wójta w roku poprzednim, w szczególności realizację polityk, programów, strategii, uchwał Rady Miejskiej i budżetu obywatelskiego”. Taki sposób oceny efektów realizacji strategii pozwoli na zachowanie ciągłości i jednolitości procesu monitorowania i ewaluacji, a także rzetelne informowanie interesariuszy strategii o realizacji założonych celów i działań. Za monitorowanie i ocenę kluczowych wskaźników realizacji strategii odpowiedzialny będzie wykonawca Raportu o stanie gminy, będzie on zobowiązany do ścisłej współpracy w tym zakresie z pracownikami Urzędu Gminy Długoleka wyznaczonymi przez Wójta Gminy do monitorowania i ewaluacji strategii.

W przypadku odchylenia od założonych efektów realizacji strategii mających charakter średnio- i długookresowy (powyżej 1 roku) Wójt Gminy Długoleka wyznaczy zespół problemowy ds. analizy realizacji celów strategicznych. Zespół ten sporządzi raport zawierający informacje o odchyleniach od wskaźników monitorowania strategii, ich przyczynach oraz ewentualnych działaniach zaradczych niezbędnych do podjęcia. Strategia może podlegać aktualizacji. Każda zmiana w strategii musi zostać



zaakceptowana poprzez przyjęcie stosownej uchwały Rady Gminy Długoleka. Zmiany dotyczące aktualizacji strategii zgłasza Wójt Gminy Długoleka. Postępy w realizacji prac należy sukcesywnie monitorować. Na bazie uzyskiwanych wyników można podejmować działania zaradcze lub odnoszące się do aktualizacji dokumentu.



### 5.3. Ramy finansowe i źródła finansowania

W okresie obowiązywania niniejszej strategii źródłami finansowania polityki rozwoju Gminy Długołęka będą w szczególności:

1. budżet Gminy Długołęka;
2. Europejskie fundusze strukturalne i inwestycyjne na lata 2021-2027;
3. programy rządowe, w tym m.in. Fundusz Rozwoju Dróg Samorządowych, Fundusz Inwestycji Lokalnych, Maluch+, Senior+, Dostępność+, Mieszkanie+, Fundusz Solidarnościowy, oraz inne programy sektorowe;
4. środki pochodzące od jednostek samorządu terytorialnego wyższego rzędu – Powiat Wrocławski, Samorząd Województwa Dolnośląskiego;
5. dotacje i pożyczki preferencyjne dystrybuowane przez NFOŚiGW, WFOŚiGW, BGK i inne jednostki publiczne;
6. instrumenty finansowe (zwrotne, m.in. pożyczki, poręczenia, gwarancje, inwestycje kapitałowe oraz inwestycje quasi-kapitałowe) udostępniane na zasadach preferencyjnych m.in. przez regionalne instytucje finansowe;
7. instrumenty finansowe zwrotne udostępniane na zasadach komercyjnych przez pozostałe instytucje finansowe.

Głównymi źródłami finansowania inwestycji i działań rozwojowych będą dochody własne Gminy, w szczególności udział w podatku dochodowym od osób fizycznych i podatek od nieruchomości.

Planowanie nakładów finansowych na realizację polityki rozwoju regionu w nowej perspektywie finansowej UE 2021-2027 jest utrudnione ze względu na długi horyzont czasowy oraz trwające ustalenia w sprawie poziomu i zasad dofinansowania ze środków Unii Europejskiej w poszczególnych regionach Polski oraz sektorach wsparcia.

W nowej perspektywie finansowej spodziewać się należy ograniczenia wsparcia ze środków UE w regionie z uwagi na przekroczenie przez województwo dolnośląskie poziomu 75% średniej PKB na mieszkańca Unii Europejskiej. W związku z tym konieczne wydaje się przygotowanie do wsparcia działań rozwojowych w gminie i regionie za pomocą alternatywnych metod finansowania i organizowania – partnerstwa publiczno-prywatnego, projektów partnerskich realizowanych z innymi jednostkami samorządu terytorialnego, funduszy partycypacyjnych na poziomie subregionalnym i regionalnym, których celem jest realizacja inwestycji i projektów o zasięgu ponadlokalnym.





## **ZAŁĄCZNIKI**

**ZAŁĄCZNIK 1: RAPORT Z BADANIA ANKIETOWEGO MIESZKAŃCÓW GMINY DŁUGOLEKA NA POTRZEBY STRATEGII ZRÓWNOWAŻONEGO ROZWOJU GMINY DŁUGOLEKA NA LATA 2021-2027**

**ZAŁĄCZNIK 2: RAPORT Z BADANIA ANKIETOWEGO PRZEDSIĘBIORSTW DZIAŁAJĄCYCH NA TERENIE GMINY DŁUGOLEKA NA POTRZEBY STRATEGII ZRÓWNOWAŻONEGO ROZWOJU GMINY DŁUGOLEKA NA LATA 2021-2027**

**ZAŁĄCZNIK 3: RAPORT Z BADANIA ANKIETOWEGO ORGANIZACJI POZARZĄDOWYCH DZIAŁAJĄCYCH NA TERENIE GMINY DŁUGOLEKA NA POTRZEBY STRATEGII ZRÓWNOWAŻONEGO ROZWOJU GMINY DŁUGOLEKA NA LATA 2021-2027**

**ZAŁĄCZNIK 4: SPRAWOZDANIE Z PRZEBIEGU I WYNIKÓW KONSULTACJI SPOŁECZNYCH STRATEGII ZRÓWNOWAŻONEGO ROZWOJU GMINY DŁUGOLEKA NA LATA 2021-2030**

**ZAŁĄCZNIK 5: EWALUACJA EX-ANTE STRATEGII ZRÓWNOWAŻONEGO ROZWOJU GMINY DŁUGOLEKA NA LATA 2021-2030**

**ZAŁĄCZNIK 6: ANALIZA POTENCJAŁU SOŁECTW GMINY W SFERZE SPOŁECZNEJ, TECHNICZNEJ, PRZYRODNICZEJ I GOSPODARCZEJ**



## SPIS TABEL

TABELA 1. ANALIZA PESTEL GMINY DŁUGOLEKA .....	23
TABELA 2. ANALIZA SWOT GMINY DŁUGOLEKA .....	30
TABELA 3. UPROSZCZONA TABLICA ANALIZY SWOT DOTYCZĄCA OKREŚLONEJ STRATEGII POSTĘPOWANIA GMINY DŁUGOLEKA .....	32
TABELA 4. POWIĄZANIE CELÓW STRATEGICZNYCH I OPERACYJNYCH Z WYMIARAMI ROZWOJU GMINY DŁUGOLEKA (1 – SŁABO, 2 – PRZECIĘTNIE, 3 – SILNIE) .....	42
TABELA 5. LISTA WSKAŹNIKÓW CELU OPERACYJNEGO 1.1. WZMACNIANIE WIĘZI LOKALNYCH .....	46
TABELA 6. LISTA WSKAŹNIKÓW CELU OPERACYJNEGO 1.2. PRZECIWDZIAŁANIE WYKLUCZENIU SPOŁECZNEMU I ROZWIĄZYWANIE PROBLEMÓW SPOŁECZNYCH .....	48
TABELA 7. LISTA WSKAŹNIKÓW CELU OPERACYJNEGO 1.3. POPRAWA JAKOŚCI I DOSTĘPNOŚCI REKREACYJNO-KULTURALNEJ OFERTY GMINY .....	50
TABELA 8. LISTA WSKAŹNIKÓW CELU OPERACYJNEGO 1.4. WSPIERANIE PROCESU NABYWANIA WIEDZY I PODNOSZENIA KOMPETENCJI PRZEZ MIESZKAŃCÓW GMINY .....	52
TABELA 9. LISTA WSKAŹNIKÓW CELU OPERACYJNEGO 1.5. WZROST DOSTĘPNOŚCI I JAKOŚCI ŚWIADCZENIA USŁUG PUBLICZNYCH .....	54
TABELA 10. LISTA WSKAŹNIKÓW CELU OPERACYJNEGO 1.6. POPRAWA BEZPIECZEŃSTWA PUBLICZNEGO .....	56
TABELA 11. LISTA WSKAŹNIKÓW CELU OPERACYJNEGO 1.7. ROZWÓJ WEWNĘTRZNEJ I ZEWNĘTRZNEJ WSPÓŁPRACY Z OTOCZENIEM / WSPÓŁPRACY SAMORZĄDOWEJ .....	58
TABELA 12. LISTA WSKAŹNIKÓW CELU OPERACYJNEGO 1.8. UPORZĄDKOWANIE PRZESTRZENNE GMINY .....	59
TABELA 13. LISTA WSKAŹNIKÓW CELU OPERACYJNEGO 1.9. ROZWÓJ INFRASTRUKTURY DROGOWEJ, CIĄGÓW PIESZO-ROWEROWYCH .....	60
TABELA 14. LISTA WSKAŹNIKÓW CELU OPERACYJNEGO 1.10. ROZWÓJ TRANSPORTU PUBLICZNEGO .....	61
TABELA 15. LISTA WSKAŹNIKÓW CELU OPERACYJNEGO 1.11. ROZWÓJ USŁUG OPIEKUNICZO-EDUKACYJNYCH ORAZ ZWIĄZANEJ Z NIMI INFRASTRUKTURY .....	63
TABELA 16. LISTA WSKAŹNIKÓW CELU OPERACYJNEGO 1.12. ROZWÓJ INFRASTRUKTURY CZASU WOLNEGO .....	65
TABELA 17. LISTA WSKAŹNIKÓW CELU OPERACYJNEGO 1.13. ROZWÓJ INFRASTRUKTURY WSPARCIA SPOŁECZNEGO I OPIEKI ZDROWOTNEJ .....	67
TABELA 18. LISTA WSKAŹNIKÓW CELU OPERACYJNEGO 1.14. POPRAWA JAKOŚCI I DOSTĘPU DO INFRASTRUKTURY TELEINFORMATYCZNEJ .....	68
TABELA 19. LISTA WSKAŹNIKÓW CELU OPERACYJNEGO 2.1. WSPIERANIE ROZWOJU PRZEDSIĘBIORCZOŚCI, W TYM INNOWACYJNOŚCI .....	70
TABELA 20. LISTA WSKAŹNIKÓW CELU OPERACYJNEGO 2.2. ROZWÓJ ROLNICTWA I PRZETWÓRSTWA ROLNO-SPOŻYWCZEGO .....	72
TABELA 21. LISTA WSKAŹNIKÓW CELU OPERACYJNEGO 2.3. WZMACNIANIE MARKI GMINY DŁUGOLEKA POPRZEZ ROZWÓJ ELEMENTÓW WIZERUNKU GMINY I PROMOWANIE JEJ W POLSCE I ZA GRANICĄ .....	73
TABELA 22. LISTA WSKAŹNIKÓW CELU OPERACYJNEGO 3.1. OCHRONA I ZRÓWNOWAŻONE GOSPODAROWANIE ZASOBAMI WODNYMI .....	76
TABELA 23. LISTA WSKAŹNIKÓW CELU OPERACYJNEGO 3.2. RACJONALNE GOSPODAROWANIE ODPADAMI .....	77
TABELA 24. LISTA WSKAŹNIKÓW CELU OPERACYJNEGO 3.3. OCHRONA I UDOSTĘPNIANIE OBSZARÓW CENNYCH PRZYRODNICZO .....	79
TABELA 25. LISTA WSKAŹNIKÓW CELU OPERACYJNEGO 3.4. PODNOSZENIE ŚWIADOMOŚCI EKOLOGICZNEJ I PROMOCJA POSTAW PROEKOLOGICZNYCH .....	80
TABELA 26. LISTA WSKAŹNIKÓW CELU OPERACYJNEGO 3.5. OCHRONA POWIETRZA, WZROST WYKORZYSTANIA ODNAWIALNYCH ŹRÓDEŁ ENERGII (OZE) I GOSPODARKI O OBIEGU ZAMKNIĘTYM (GOZ) .....	82
TABELA 27. REKOMENDACJE W ZAKRESIE KSZTAŁTOWANIA POLITYKI PRZESTRZENNEJ W GMINIE DŁUGOLEKA WYNIKAJĄCE Z ZAPISÓW PLANU ZAGOSPODAROWANIA PRZESTRZENNEGO WOJEWÓDZTWA DOLNOŚLĄSKIEGO .....	94
TABELA 28. ZBIŻNOŚĆ ZAŁOŻEŃ STRATEGII ROZWOJU GMINY Z KLUCZOWYMI OPRACOWANIAMIS STRATEGICZNYMI .....	122

## SPIS ILUSTRACJI I WYKRESÓW

RYSUNEK 1. POŁOŻENIE GMINY DŁUGOLEKA W POWIECIE WROCŁAWSKIM .....	9
RYSUNEK 2. GMINA DŁUGOLEKA Z PODZIAŁEM NA SOŁECTWA .....	9
RYSUNEK 3. PODZIAŁ GMINY DŁUGOLEKA NA OBSZARY O RÓŻNEJ SPECYFICE ZAGOSPODAROWANIA .....	85
RYSUNEK 4. LOKALIZACJA GMINY DŁUGOLEKA W GRANICACH WROCŁAWSKIEGO OBSZARU FUNKCJONALNEGO .....	86
RYSUNEK 5. MAPA PREZENTUJĄCA LOKALIZACJĘ GMINY DŁUGOLEKA W GRANICACH OBSZARU FUNKCJONALNEGO CENNEGO PRZYRODNICZO .....	87
RYSUNEK 6. POTENCJAŁ SOŁECTW GMINY DŁUGOLEKA W SFERZE SPOŁECZNEJ .....	90
RYSUNEK 7. POTENCJAŁ W ZAKRESIE INFRASTRUKTURY TECHNICZNEJ SOŁECTW GMINY DŁUGOLEKA .....	91
RYSUNEK 8. POTENCJAŁ PRZYRODNICZY SOŁECTW GMINY DŁUGOLEKA .....	92
RYSUNEK 9. POTENCJAŁ GOSPODARCZY SOŁECTW GMINY DŁUGOLEKA .....	93
RYSUNEK 10. OBSZAR NATURA 2000 PLH020078 KUMAKI DOBREJ .....	103
RYSUNEK 11. ŁĄDOWY KORYTARZ EKOLOGICZNY O ZNACZENIU KRAJOWYM – KORYTARZ EKOLOGICZNY KPdC-12C WZGÓRZA TRZEBNICKIE – BORY STOBRAWSKIE .....	104
RYSUNEK 12. KORYTARZ MIGRACYJNY DLA ZWIERZĄT W DOLINIE RZĘKI ODRY KPdC-7B .....	105
RYSUNEK 13. OBSZAR FUNKCJONALNY CENNY PRZYRODNICZO - TEREN GMINY DŁUGOLEKA .....	106
RYSUNEK 14. REKOMENDACJE SYSTEMU ROWEROWEGO W GMINIE DŁUGOLEKA .....	107



---

RYSUNEK 15. JEDNOSTKI ZIELONEJ INFRASTRUKTURY ZIT WRÓF .....	108
RYSUNEK 16. SYSTEMY TRANSPORTU – UKŁAD NA TERENIE GMINY DŁUGOLEKA .....	110
RYSUNEK 17. OBSZARY STRATEGICZNEJ INTERWENCJI NA TERENIE WOJEWÓDZTWA DOLNOŚLĄSKIEGO.....	111
RYSUNEK 18. MIEJSKIE OBSZARY FUNKCJONALNE NA TERENIE WOJEWÓDZTWA DOLNOŚLĄSKIEGO .....	112