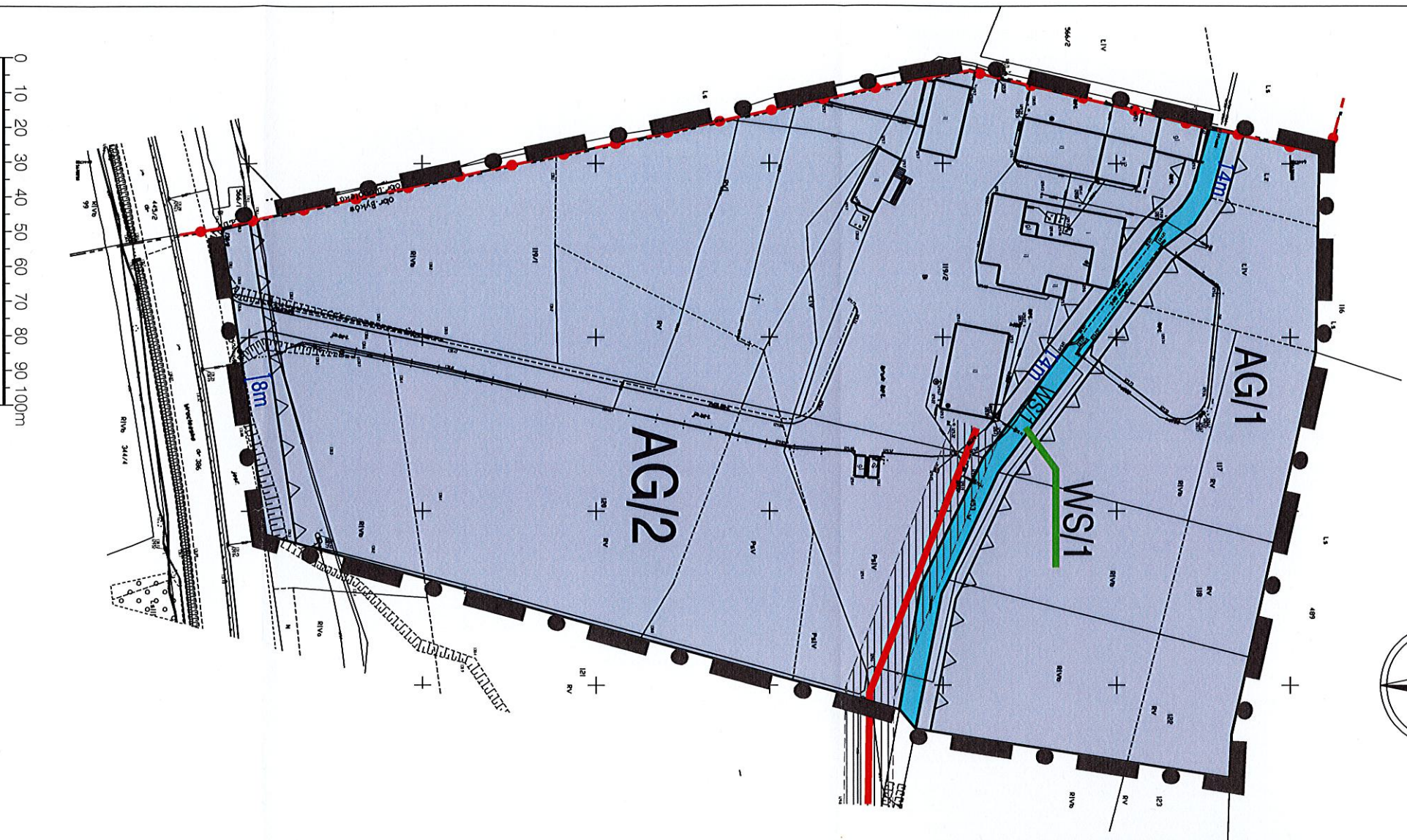




MIJSCOWY PLAN ZAGOSPODAROWANIA PRZESTRZENNEGO DLA TERENU W OBRĘBIE WSI BYKÓW - MPZP BYKÓW VI

SKALA 1:1000



Wzrys ze Studium uwarunkowań i kierunków zagospodarowania przestrzennego gminy Długoleśka



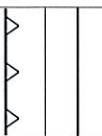
Granica obszaru objętego miejscowym planem zagospodarowania przestrzennego dla terenu w obrębie wsi Byków - MPZP BYKÓW VI


LEGENDA:

OZNACZENIA OGÓLNE:

 Granica obszaru objętego miejscowym planem zagospodarowania przestrzennego dla terenu w obrębie wsi Byków - MPZP BYKÓW VI

USTALENIA REGULACYJNE

 Linie rozgraniczające tereny o różnym przeznaczeniu lub różnych zasadach zagospodarowania


 Nieprzekraczalna linia zabudowy

PRZEZNACZENIE TERENU:

 **AG**
Tereny aktywności gospodarczej

 **WS**
Tereny wód

INFRASTRUKTURA TECHNICZNA

 Linie sieci elektroenergetycznej średniego napięcia wraz z pasem technologicznym, w obrębie którego obowiązują ograniczenia w zagospodarowaniu

OZNACZENIA INFORMACYJNE

 Granice obrębów geodezyjnych