




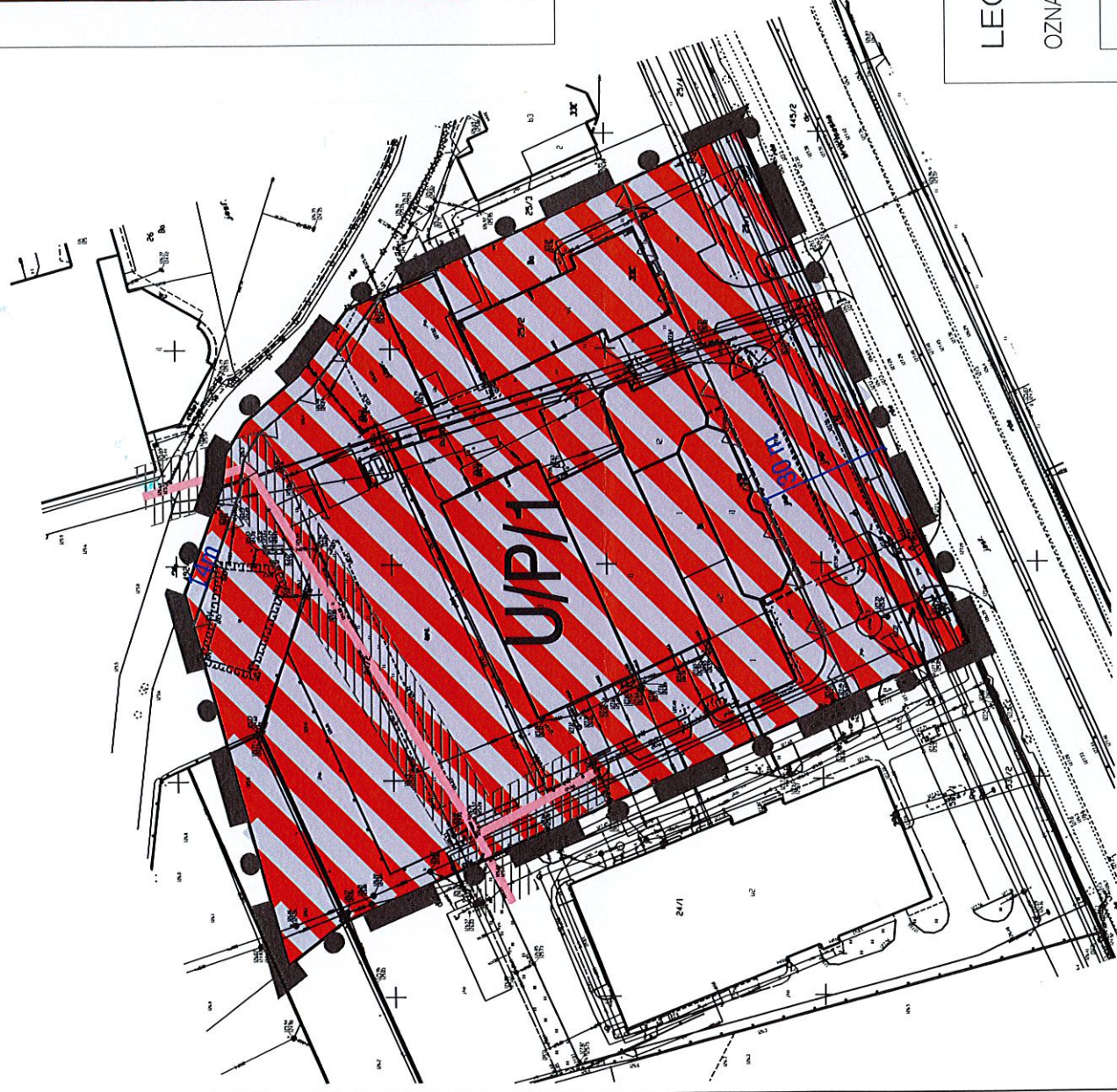
MIEJSCOWY PLAN ZAGOSPODAROWANIA PRZESTRZENNEGO DLA TERENU W OBRĘBIE WSI DŁUGOLEKA - MPZP DŁUGOLEKA XVI



SKALA 1:1000
pozmniejszone



0 10 20 30 40 50 60 70 80 90 100m




LEGENDA:

OZNACZENIA OGÓLNE:

 Granica obszaru objętego miejscowym planem zagospodarowania przestrzennego dla terenu w obrębie wsi Długoleka - MPZP DŁUGOLEKA XVI

USTALENIA REGULACYJNE

 Linie rozgraniczające tereny o różnym przeznaczeniu lub różnych zasadach zagospodarowania

 Nieprzekraczalna linia zabudowy

PRZEZNACZENIE TERENU:

 Teren aktywności gospodarczej

INFRASTRUKTURA TECHNICZNA

 Linie sieci elektroenergetycznej średniego napięcia wraz z pasem technologicznym, w obrębie którego obowiązują ograniczenia w zagospodarowaniu