

Projekt**UCHWAŁA NR
RADY GMINY DŁUGOŁĘKA**

z dnia 2023 r.

w sprawie nadania nazw ulicom we wsi Węgrów

Na podstawie art. 18 ust. 2 pkt 13 ustawy z dnia 8 marca 1990r. o samorządzie gminnym (Dz. U. z 2023r. poz. 40 ze zm.) w związku z art. 8 ust. 1a ustawy z dnia 21 marca 1985r. o drogach publicznych (Dz. U. z 2023r. poz. 645 ze zm.) oraz uchwałą Nr XXIV/285/09 Rady Gminy Długołęka z dnia 20 lutego 2009r. w sprawie ustalenia zasad nadawania nazw ulicom, placom i parkom w miejscowościach położonych na terenie Gminy Długołęka (Dz. Urz. Woj. Doln. Nr 54, poz. 1138), Rada Gminy Długołęka uchwala, co następuje:

§ 1. 1. We wsi Węgrów, oznaczonej geodezyjnie: województwo dolnośląskie, powiat wrocławski, jednostka ewidencyjna Gmina Długołęka, obręb Węgrów, nadaje się następujące nazwy ulic:

- 1) Dyniowa dz. 128;
- 2) Winogronowa dz. 124/1, 124/2, 124/3;
- 3) Kukurydziana dz. 112/2, 52/8, 49/1, 52/11, 57/2, 55/7;
- 4) Ryzowa dz. 123, 69/2;
- 5) Orkiszowa dz. 122/2, 67/2, 68/1, 69/1, 70/4, 71/5, 70/6, 80/4, część działki 80/5;
- 6) Jęczmienna dz. 120;
- 7) Sezamowa dz. 37/23;
- 8) Lniana dz. 37/7;
- 9) Pszeniczna dz. 121;
- 10) Żytnia dz. 43/4;
- 11) Owsiana dz. 119;
- 12) Gryczana dz. 117;
- 13) Słomiana dz. 112/4, 112/1;
- 14) Kielkowa dz. 21/2;
- 15) Jagłana dz. 146/3;
- 16) Plonowa dz. 43/5.

2. Przebieg i granice ulic wskazanych w ust. 1 oznaczone są na mapach, stanowiących załączniki od nr 1 do nr 6 do uchwały.

§ 2. Wykonanie uchwały powierza się Wójtowi Gminy Długołęka.

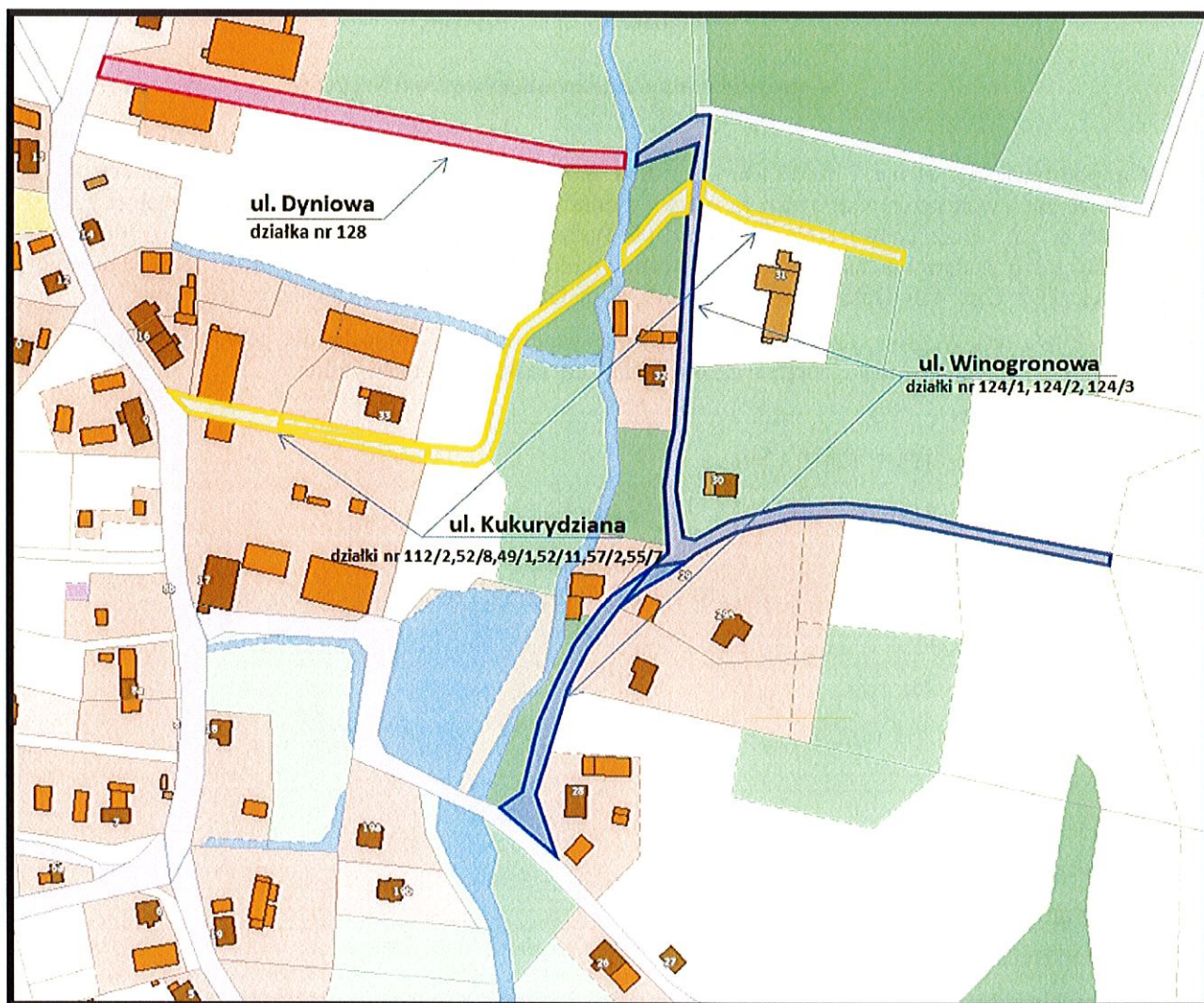
§ 3. Uchwała wchodzi w życie po upływie 14 dni od dnia ogłoszenia w Dzienniku Urzędowym Województwa Dolnośląskiego.

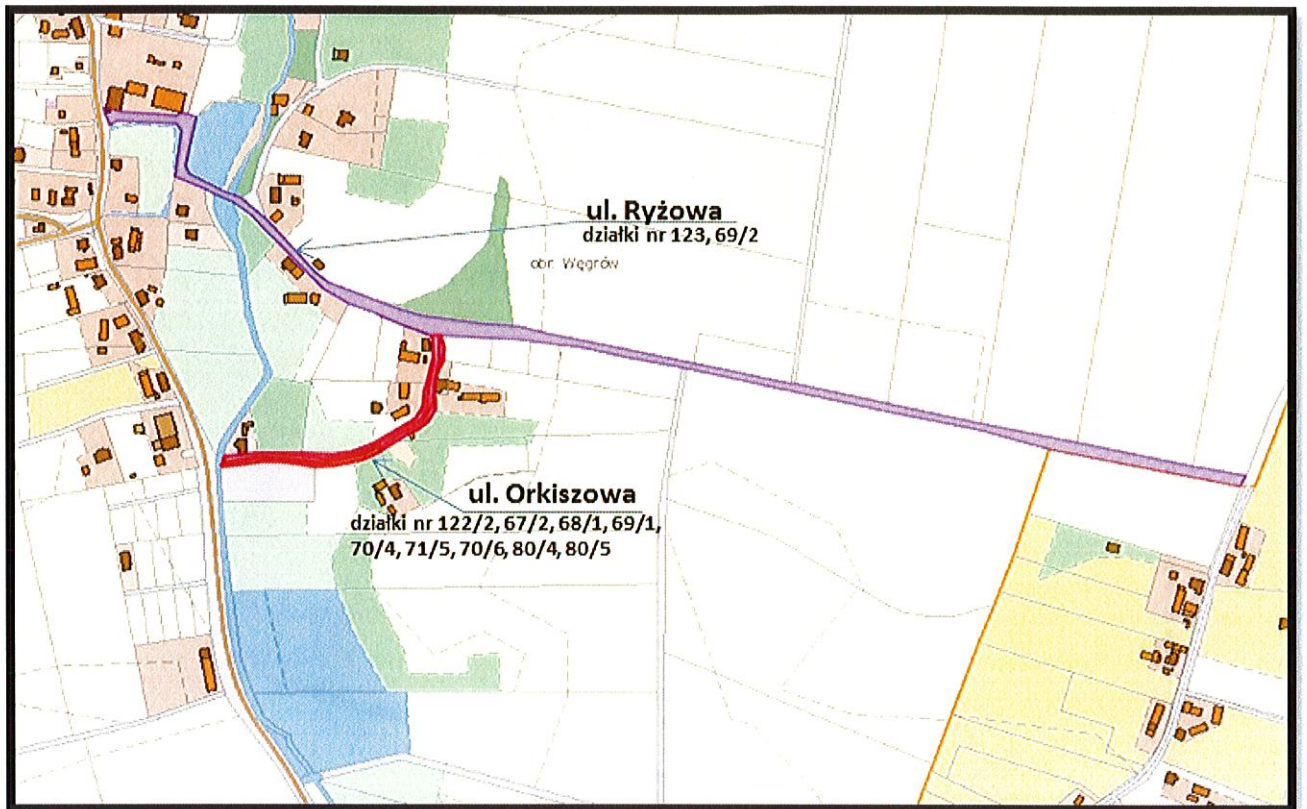
inspektor
Bawes

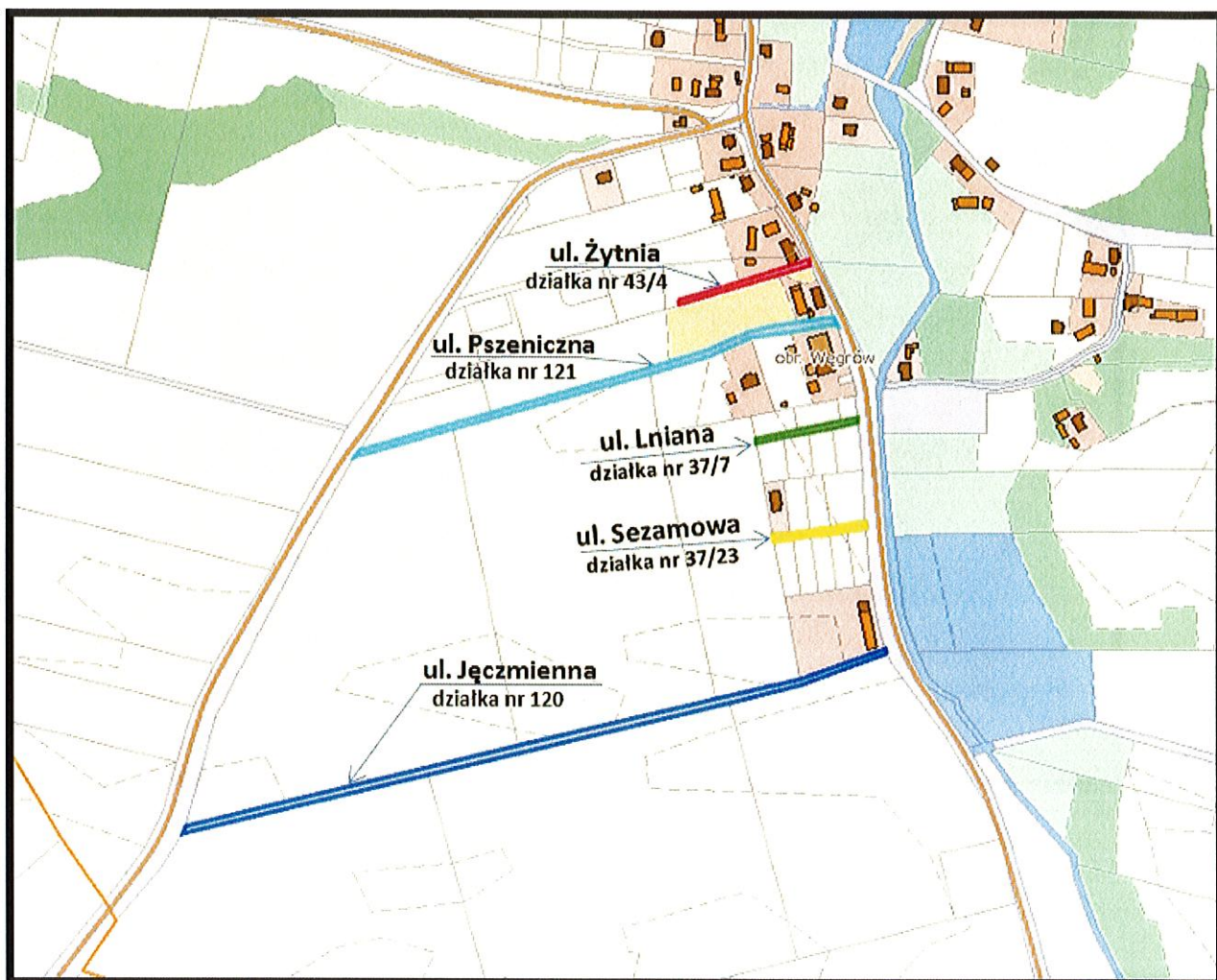
Z-ca Kierownika
Wydziału Planowania
Przestrzennego i Gospodarki
Lecznymi i Chemościami

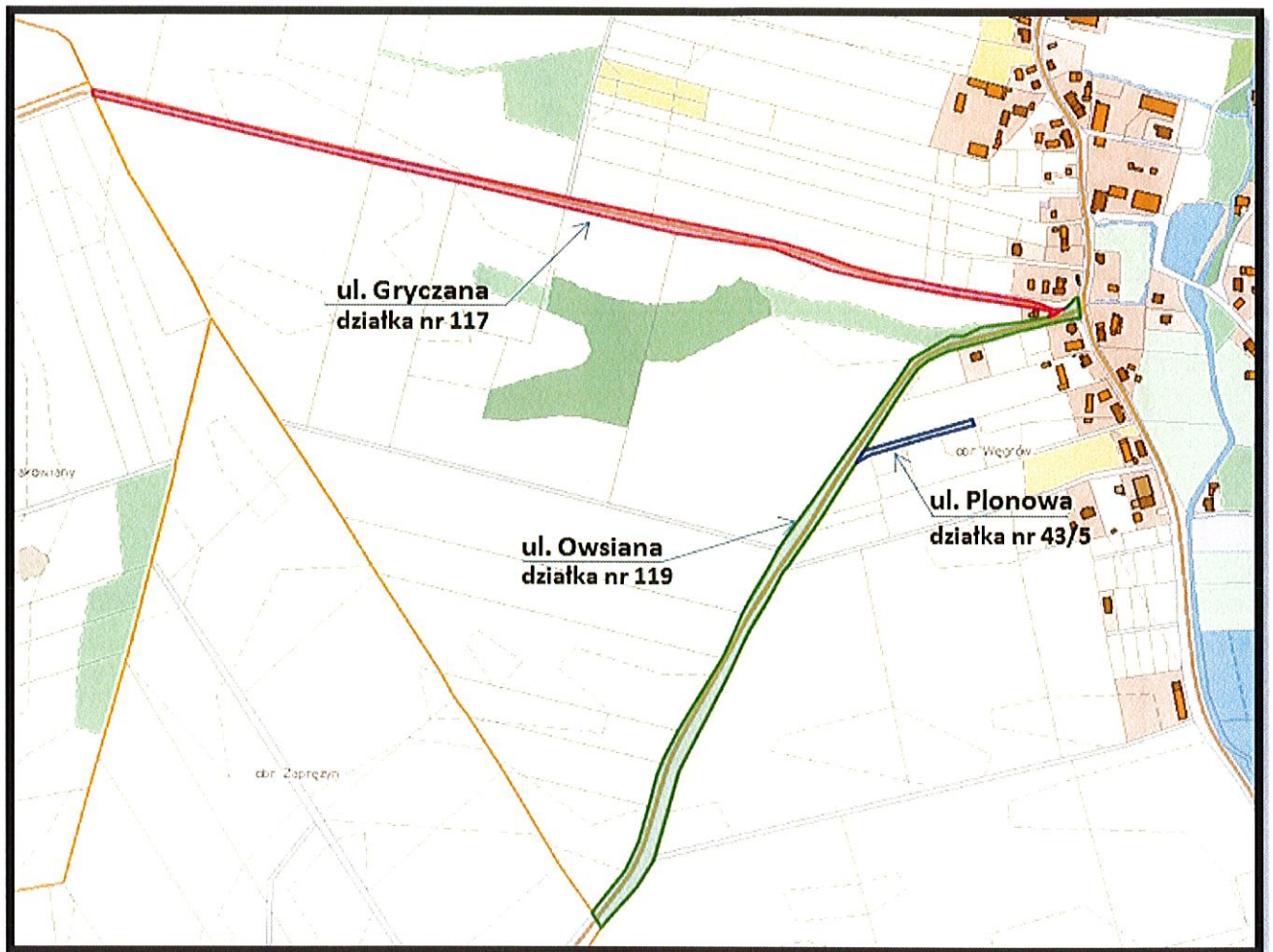
Dariusz Śpiwak-Wsolak

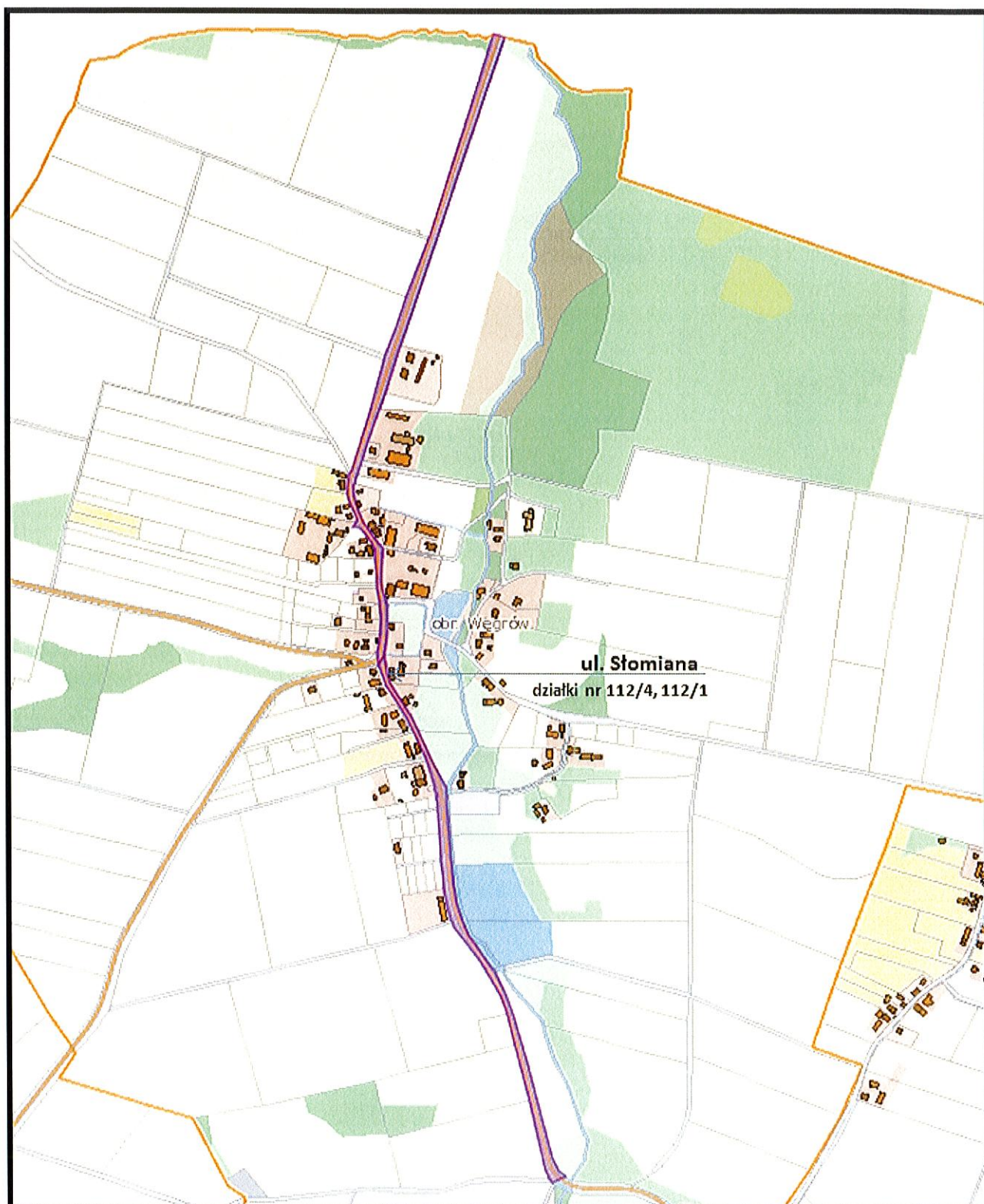
ADCA PRAWN

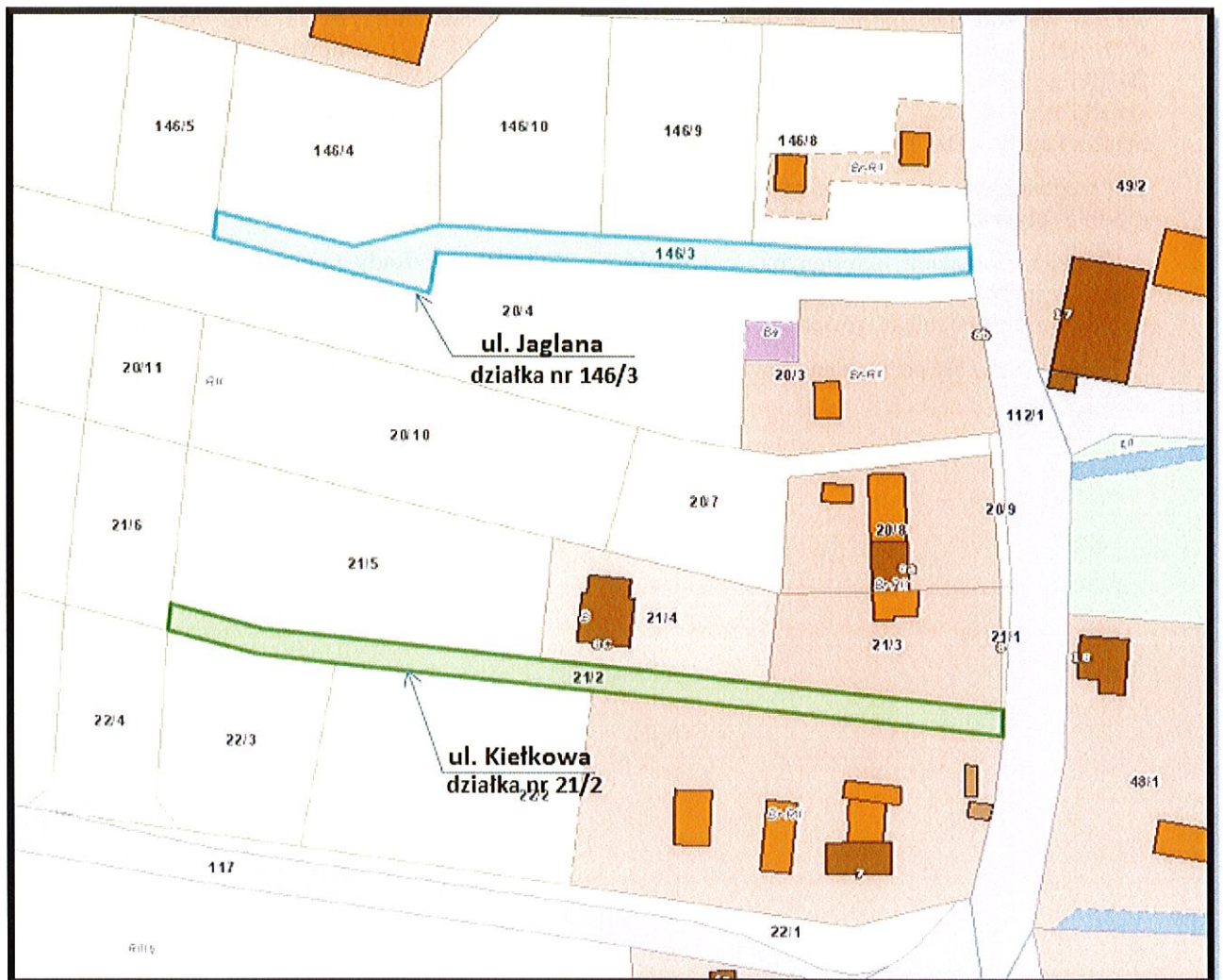












Uzasadnienie

Do Urzędu Gminy Długoleka wpłynął wniosek złożony przez sołtysa wsi Węgrów o nadanie nazw ulicom we wsi Węgrów. Działki nr: 128, 124/1, 124/2, 124/3, 112/2, 52/8, 49/1, 52/11, 57/2, 55/7, 123, 69/2, 122/2, 67/2, 68/1, 69/1, 70/4, 71/5, 70/6, 80/4, 80/5, 120, 37/23, 37/7, 121 stanowią własność Gminy Długoleka. Działki nr: 43/4, 21/2, 146/3, 43/5 stanowią własność osób prywatnych - uzyskano pisemną zgodę właścicieli. Działki nr: 119, 112/1 (droga publiczna nr Z1453D), 112/4 (droga publiczna nr L1472D) stanowią własność Skarbu Państwa. Działka nr: 117 (droga publiczna nr L1907D) stanowi własność Powiatu Wrocławskiego.

Przedmiotowe nazwy nie występują w innych miejscowościach o tym samym kodzie pocztowym (55-095) przynależących do Urzędu Poczтового w Mirkowie.

Zgodnie z zasadami określonymi w Uchwale Nr XXIV/285/09 Rady Gminy Długoleka z dnia 20 lutego 2009r. w sprawie ustalenia zasad nadawania nazw ulicom, placom i parkom w miejscowościach położonych na terenie Gminy Długoleka, stwierdzono iż wniosek jest kompletny.

Podjęcie uchwały pozwoli na prowadzenie prawidłowej numeracji porządkowej we wsi Węgrów.