

Projekt

z dnia 11 marca 2024 r.

Zatwierdzony przez .....

**UCHWAŁA NR .....**  
**RADY GMINY DŁUGOŁĘKA**

z dnia ..... 2024 r.

**w sprawie aktualności Studium uwarunkowań i kierunków zagospodarowania przestrzennego gminy Długoleka oraz aktualności miejscowych planów zagospodarowania przestrzennego obowiązujących na obszarze gminy Długoleka**

Na podstawie art. 18 ust. 2 pkt 15 ustawy z dnia 8 marca 1990 roku o samorządzie gminnym (Dz. U. z 2023r. poz. 40 ze zm.) oraz art. 32 ustawy z dnia 27 marca 2003 roku o planowaniu i zagospodarowaniu przestrzennym (Dz. U. z 2023r. poz. 977 ze zm.) w związku z art. 64 ust. 2, art. 65 ust. 1 ustawy z dnia 7 lipca 2023 roku o zmianie ustawy o planowaniu i zagospodarowaniu przestrzennym oraz niektórych innych ustaw (Dz.U. z 2023r. poz. 1688) Rada Gminy Długoleka, uchwała co następuje:

§ 1. Przyjąć wyniki „Analizy zmian w zagospodarowaniu przestrzennym i oceny aktualności Studium uwarunkowań i kierunków zagospodarowania przestrzennego gminy Długoleka oraz aktualności miejscowych planów zagospodarowania przestrzennego obowiązujących na obszarze gminy Długoleka w latach 2018 – 2023” stanowiące załącznik do niniejszej uchwały.

§ 2. Wykonanie uchwały powierza się Wójtowi Gminy Długoleka.

§ 3. Uchwała wchodzi w życie z dniem podjęcia.

Kierownik Wydziału  
Planowania Przestrzennego  
i Gospodarki Nieruchomościami

*M*  
Magdalena Tomala

Starszy Specjalista

Starszy Specjalista

*AJ*  
Anna Jelonek

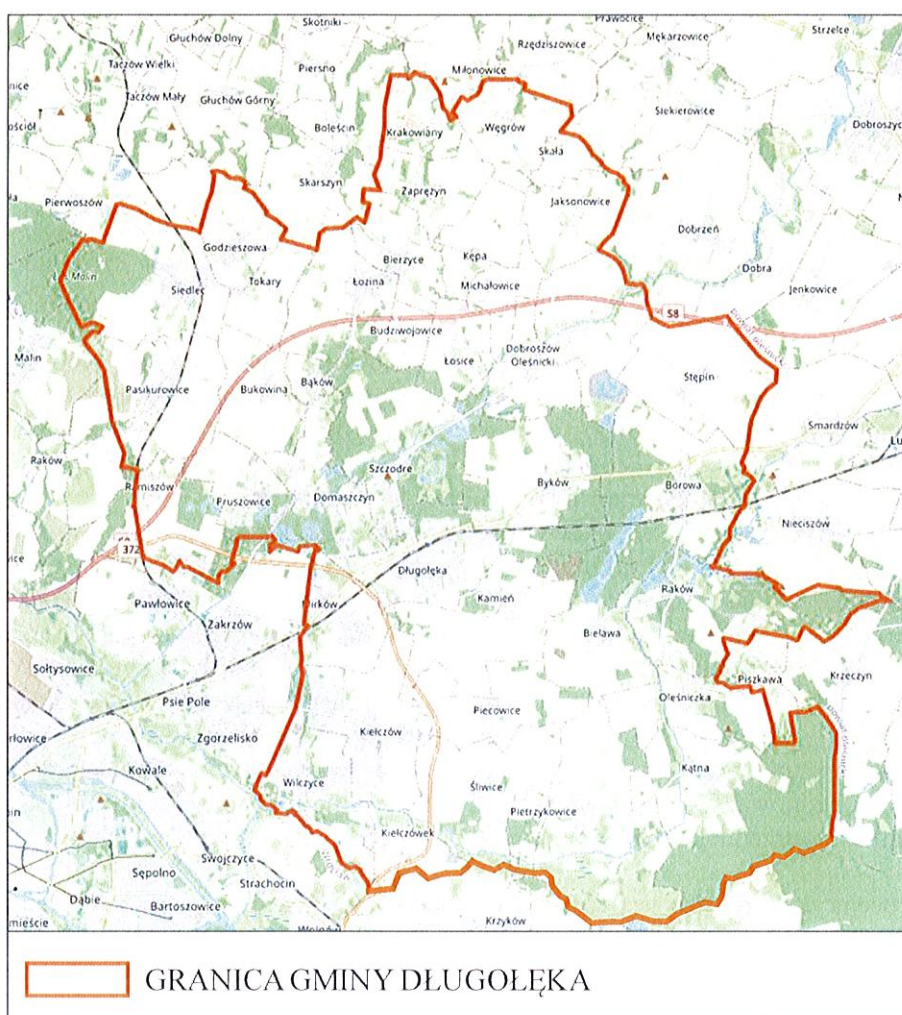
*IWK*  
Iwona Wojczuk-Kokot

RADCA PRAWNY

*MS*  
Małgorzata Szustak



**WYNIKI ANALIZY ZMIAN W ZAGOSPODAROWANIU PRZESTRZENNYM I OCENY  
AKTUALNOŚCI STUDIUM UWARUNKOWAŃ I KIERUNKÓW ZAGOSPODAROWANIA  
PRZESTRZENNEGO GMINY DŁUGOLEKA ORAZ AKTUALNOŚCI MIEJSCOWYCH  
PLANÓW ZAGOSPODAROWANIA PRZESTRZENNEGO OBOWIĄZUJĄCYCH  
NA OBSZARZE GMINY DŁUGOLEKA W LATACH 2018 – 2023**



**ANALIZA OBEJMUJE OKRES 20 LISTOPAD 2018 – 30 LISTOPAD 2023**

**Opracowanie: Anna Jelonek, Iwona Wojczuk – Kokot**

## 1. WPROWADZENIE

Mając na uwadze wejście z dniem 24 września 2023 roku w życie ustawy z dnia 7 lipca 2023 r. o zmianie ustawy o planowaniu i zagospodarowaniu przestrzennym oraz niektórych innych ustaw (Dz.U. z 2023r. poz. 1688), zmianie uległa treść między innymi art. 32 ustawy, który obecnie otrzymał brzmienie:

„1. W celu oceny aktualności planu ogólnego i planów miejscowych wójt, burmistrz albo prezydent miasta dokonuje analizy zmian w zagospodarowaniu przestrzennym gminy, ocenia postępy w opracowywaniu planów miejscowych i opracowuje wieloletnie programy ich sporządzania, z uwzględnieniem decyzji o warunkach zabudowy i zagospodarowania terenu, oraz wniosków w sprawie sporządzenia lub zmiany planu miejscowego lub planu ogólnego.

2. Wójt, burmistrz albo prezydent miasta przekazuje radzie gminy wyniki analiz, o których mowa w ust. 1, po uzyskaniu opinii gminnej lub innej właściwej, w rozumieniu art. 8, komisji urbanistyczno-architektonicznej, co najmniej raz w czasie kadencji rady. Rada gminy podejmuje uchwałę w sprawie aktualności planu ogólnego i planów miejscowych, a w przypadku uznania ich za nieaktualne, w całości lub w części, podejmuje działania, o których mowa w art. 27.

3. Przy podejmowaniu uchwały, o której mowa w ust. 2, rada gminy bierze pod uwagę w szczególności zgodność planu ogólnego albo planu miejscowego z wymogami wynikającymi z przepisów art. 13b-13g, art. 15 oraz art. 16 ust. 1.”

Zgodnie z ustawą z dnia 7 lipca 2023 roku o zmianie ustawy o planowaniu i zagospodarowaniu przestrzennym oraz niektórych innych ustaw, wprowadzone zmiany wchodzi w życie etapami. Część przepisów obowiązuje od 24 września 2023 roku, inne zgodnie z art. 78 wejdą w życie z początkiem 2025 i 2026 roku.

Jednym z głównych założeń zmiany ustawy o planowaniu i zagospodarowaniu przestrzennym jest likwidacja studiów uwarunkowań i kierunków zagospodarowania przestrzennego oraz utworzenie zupełnie nowego rodzaju dokumentu planistycznego: planu ogólnego, który w odróżnieniu od studium funkcjonował będzie jako akt prawa miejscowego. Pojawia się też nowy dokument jakim jest zintegrowany plan inwestycyjny sporządzany na wniosek inwestora.

W dotychczasowym brzmieniu art. 32 ustawy zarówno analiza, o której mowa w ust. 1 jak i wyniki przedstawiane na sesji Rady Gminy Długoleka dotyczą oceny aktualności Studium uwarunkowań i kierunków zagospodarowania przestrzennego, które zgodnie z nową treścią ww. przepisu zastąpione zostało planem ogólnym. Tym samym w związku z likwidacją instytucji studium, która nastąpić ma z dniem 1 stycznia 2026 roku, ustawodawca zrezygnował z oceny aktualności studium. W związku z faktem, iż analiza zmian w zagospodarowaniu przestrzennym przeprowadzona została za okres 20 listopada 2018r. – 30 listopada 2023r. kiedy obowiązywały przepisy ustawy uwzględniające także studium to dla zachowania pełnej treści oraz czytelności przyjmowanych w ramach analizy ustaleń, wyniki analizy obejmować będą ocenę aktualności Studium uwarunkowań i kierunków zagospodarowania przestrzennego gminy Długoleka.

Przedmiotowa ocena dokonywana jest okresowo, a wyniki jej analiz, po uzyskaniu opinii Gminnej Komisji Urbanistyczno - Architektonicznej, przedstawione są radzie gminy przynajmniej raz w trakcie trwania kadencji rady gminy. Poprzednia analogiczna ocena została przyjęta uchwałą Nr XXXIX/473/18 Rady Gminy Długoleka z dnia 9 października 2018 r.

Obowiązek wykonania ww. oceny nakłada na władze gminy art. 32 Ustawy z dnia z dnia 27 marca 2003r. o planowaniu i zagospodarowaniu przestrzennym.

W celu oceny aktualności studium (planu ogólnego) i planów miejscowych wójt:

- dokonuje analizy zmian w zagospodarowaniu przestrzennym gminy, oceniając aktualność aktów planowania przestrzennego,
- ocenia postępy w opracowywaniu planów miejscowych,
- opracowuje wieloletnie programy ich sporządzania w nawiązaniu do ustaleń studium (planu ogólnego) z uwzględnieniem decyzji o ustaleniu lokalizacji celu publicznego oraz decyzji o warunkach zabudowy, zamieszczonych w rejestrach, o których mowa w art. 57 ust. 1-3 i art.

67 ustawy o planowaniu i zagospodarowaniu przestrzennym, a także w nawiązaniu do wniosków w sprawie sporządzenia lub zmiany planu miejscowego lub studium.

Przy podejmowaniu uchwały w sprawie aktualności Studium uwarunkowań i kierunków zagospodarowania przestrzennego gminy Długołęka oraz planów miejscowych rada gminy bierze pod uwagę w szczególności zgodność studium oraz planu miejscowego z wymogami wynikającymi z przepisów art.13b-13g , art. 15 oraz art. 16 ust. 1 ustawy o planowaniu i zagospodarowaniu przestrzennym, stanowiących o wymaganym zakresie wskazanych dokumentów.

Opracowanie obejmuje analizę zmian w zagospodarowaniu przestrzennym w oparciu o wydane decyzje o warunkach zabudowy i zagospodarowaniu terenu, decyzje o pozwoleniu na budowę oraz ocenę aktualności obowiązujących dokumentów planistycznych, w okresie od 20 listopada 2018 r. do 30 listopada 2023 r.

Głównymi aktami prawnymi, w oparciu, o które powstały podstawowe narzędzia planowania przestrzennego na szczeblu gminy Długołęka są:

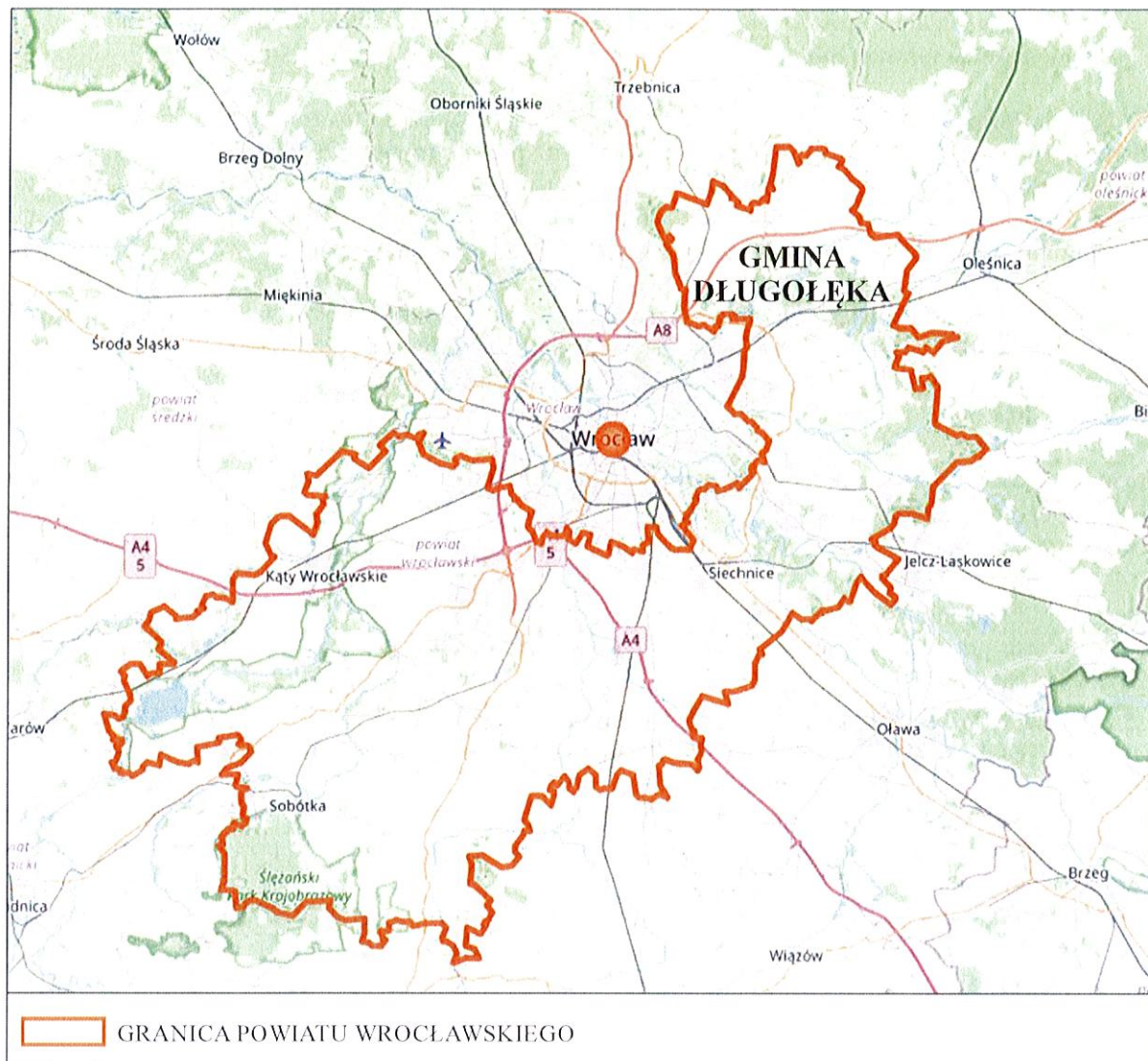
- ustawa z dnia 27 marca 2003 roku o planowaniu i zagospodarowaniu przestrzennym (Dz. U. z 2023r. poz. 977 ze zm.),
- rozporządzenie Ministra Infrastruktury z dnia 26 sierpnia 2003 r. w sprawie wymaganego zakresu projektu miejscowego planu zagospodarowania przestrzennego (Dz. U. z 2003r. Nr 164 poz. 1587),
- rozporządzenie Ministra Infrastruktury z dnia 28 kwietnia 2004 r. w sprawie wymaganego zakresu projektu studium uwarunkowań i kierunków zagospodarowania przestrzennego gminy (Dz. U. z 2004r. Nr 118, poz. 1233),
- rozporządzenie Ministra Rozwoju i Technologii z dnia 17 grudnia 2021 roku w sprawie wymaganego zakresu projektu miejscowego planu zagospodarowania przestrzennego (Dz. U. z 2021r. poz. 2404) ,
- rozporządzenie Ministra Rozwoju i Technologii z dnia 17 grudnia 2021 roku zmieniające rozporządzenie w sprawie sposobu ustalania wymagań dotyczących nowej zabudowy i zagospodarowania terenu w przypadku braku miejscowego planu zagospodarowania przestrzennego (Dz. U. z 2021r. poz. 2399)

oraz kilkanaście innych ustaw i rozporządzeń, dotyczących m.in. prawa ochrony środowiska, ochrony przyrody, ochrony zabytków i opieki nad nimi, lasów, prawa wodnego, gospodarowania nieruchomościami, których prawne zapisy mają wpływ na kształt dokumentów planistycznych tworzonych przez gminę.

## **2. ANALIZA ZMIAN W ZAGOSPODAROWANIU PRZESTRZENNYM**

### **2.1. Charakterystyka gminy pod kątem ruchu inwestycyjnego**

Gmina Długołęka położona jest w północno-wschodniej części województwa dolnośląskiego. Leży na szlaku komunikacyjnym Praga – Wrocław – Warszawa, w bezpośrednim sąsiedztwie Wrocławia. Wraz z ośmioma innymi podwrocławskimi gminami tworzy powiat wrocławski - Siechnice, Kobierzyce, Kąty Wrocławskie, Czernica, Żurawina, Mietków, Jordanów Śląski oraz Sobótka.



Bezpośrednio gmina Długoleka graniczy z: gm. Wisznia Mała (od zach.), gm. Trzebnica (od pn.-zach.), gm. Zawonia (od pn.), gm. Dobroszyce (pn.-wsch.), gm. Oleśnica (od wsch.) oraz gm. Czernica (od pd.) oraz miastem Wrocław (pod-zach). Gmina Długoleka jest jedną z większych gmin wiejskich w Polsce (212,8 km<sup>2</sup>). Na terenie gminy znajduje się 41 miejscowości. Podział gminy Długoleka na obręby przedstawia się następująco: Bąków, Bielawa, Bierzyce, Borowa, Brzezia Łąka, Budziwojowice, Bukowina, Byków, Dąbrowica, Długoleka, Dobroszów Oleśnicki, Domaszczyn, Godzieszowa, Jaksonowice, Januszkowice, Kamień, Kątna, Kępa, Kielczów, Kielczówek, Krakowiany, Losice, Łozina, Michałowice, Mirków, Oleśniczka, Pasikurowice, Piecowice, Pietrzykowice, Prusowice, Raków, Ramiszów, Siedlec, Skala, Stępin, Szczodre, Śliwice, Tokary, Węgrów, Wilczyce, Zaprężyn.

Powierzchnia poszczególnych miejscowości na terenie gminy Długoleka

lp	miejscowości	Powierzchnia (ha)
1	Bąków	97,2514
2	Bielawa	575,8321
3	Bierzyce	353,1276
4	Borowa	994,1376
5	Brzezia Łąka	1106,6349

6	Budziwojowice	138,9621
7	Bukowina	435,1493
8	Byków	971,3160
9	Dąbrowica	65,2641
10	Długoleka	557,7227
11	Dobroszów	369,0789
12	Domaszczyn	541,4469
13	Godzieszowa	327,2827
14	Jaksonowice	398,6824
15	Januszkowice	653,2712
16	Kamień	773,3124
17	Kątna	1370,1982
18	Kępa	342,7312
19	Kieleczów	693,6463
20	Kieleczówek	248,7586
21	Krakowiany	270,0499
22	Łosice	292,0191
23	Łozina	564,6754
24	Michałowice	163,1686
25	Mirków	418,6231
26	Oleśniczka	491,1937
27	Pasikowice	715,4858
28	Piecowice	517,4523
29	Pietrzykowice	123,2938
30	Prusowice	353,0523
31	Raków	894,7847
32	Ramiszów	455,5730
33	Siedlec	866,5686
34	Skala	126,4620
35	Stępin	712,7052
36	Szczodre	970,1884
37	Śliwice	743,0183
38	Tokary	269,2497
39	Węgrów	414,5023
40	Wilezyce	548,0432
41	Zaprężyn	358,6502
	Razem	21282,5662

W wyniku przeprowadzonej analizy struktury użytkowania gruntów można zaobserwować postępujący proces urbanizacji gminy. Wyraźnie w ciągu ostatnich lat zwiększyła się powierzchnia gruntów zabudowanych i zurbanizowanych.

Przez środkową część gminy przebiega droga wojewódzka nr 368 (dawna droga krajowa nr 8) łącząca Wrocław z Oleśnicą, wzdłuż której ulokowało swoje siedziby lub filie wiele renomowanych polskich i zagranicznych firm, w północnej części gminy przebiega droga ekspresowa S8 oraz niedawno zrealizowana droga wojewódzka 372 Bielany-Lany-Długoleka.

Oprócz sieci komunikacji samochodowej przez obszar gminy przebiegają dwie linie kolejowe: zelektryfikowana nr 143 relacji Kalety - Wrocław Mikołajów oraz niezelektryfikowana relacji Wrocław Psie Pole – Trzebnica.

Gmina posiada siedem własnych ujęć wody w Długolece, Śliwicach, Piecowicach, Łosicach, Łozinie, Siedleach i Borowej. Ścieki odprowadzane są do zbiorowych i indywidualnych oczyszczalni ścieków. Gmina korzysta z własnych oczyszczalni ścieków w Mirkowie i Borowej.

Gospodarka odpadami na terenie gminy Długoleka jest obecnie realizowana zgodnie z Regulaminem utrzymania czystości i porządku. Na terenie gminy Długoleka odpady zbierane są w sposób selektywny. Przez teren gminy Długoleka przebiegają linie elektroenergetyczne 400kV, 110 kV oraz linie średniego oraz niskiego napięcia. Ponadto znajdują się tu liczne gazociągi wysokiego ciśnienia oraz rurociąg paliwowy.

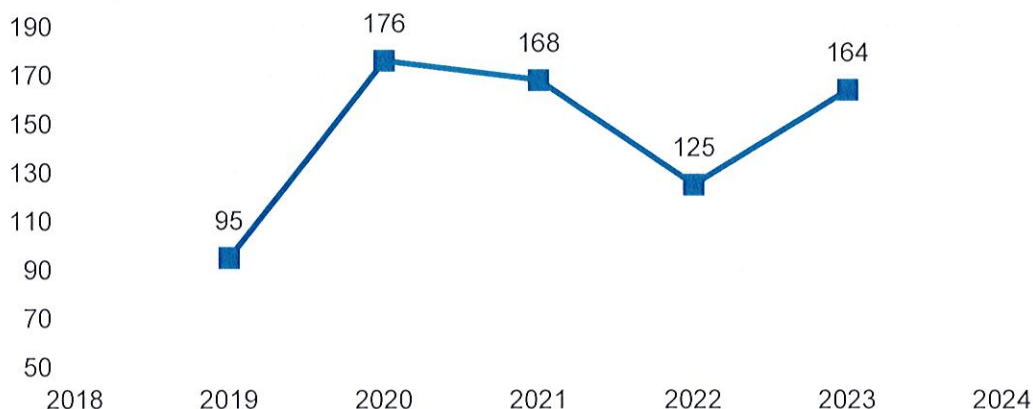
Gmina Długoleka prężnie realizuje inwestycje należące do zadań własnych gminy. Najwięcej inwestycji zrealizowano dla miejscowości Kielczów i Długoleka, następnie Wilczyce, Szczodre, Mirków, Brzezia Łąka, Domaszczyn i Borowa.

Łącznie w latach 2019-2023 przeprowadzono 728 inwestycji z zakresu m.in:

- budowy i remontu obiektów kubaturowych,
- budowy oświetlenia drogowego,
- kompleksowej przebudowy dróg,
- budowy chodników, ciągów pieszo – rowerowych, dróg rowerowych,
- modernizacji nawierzchni drogowych,
- budowy kanalizacji sanitarnej,
- budowy i modernizacji boisk sportowych.

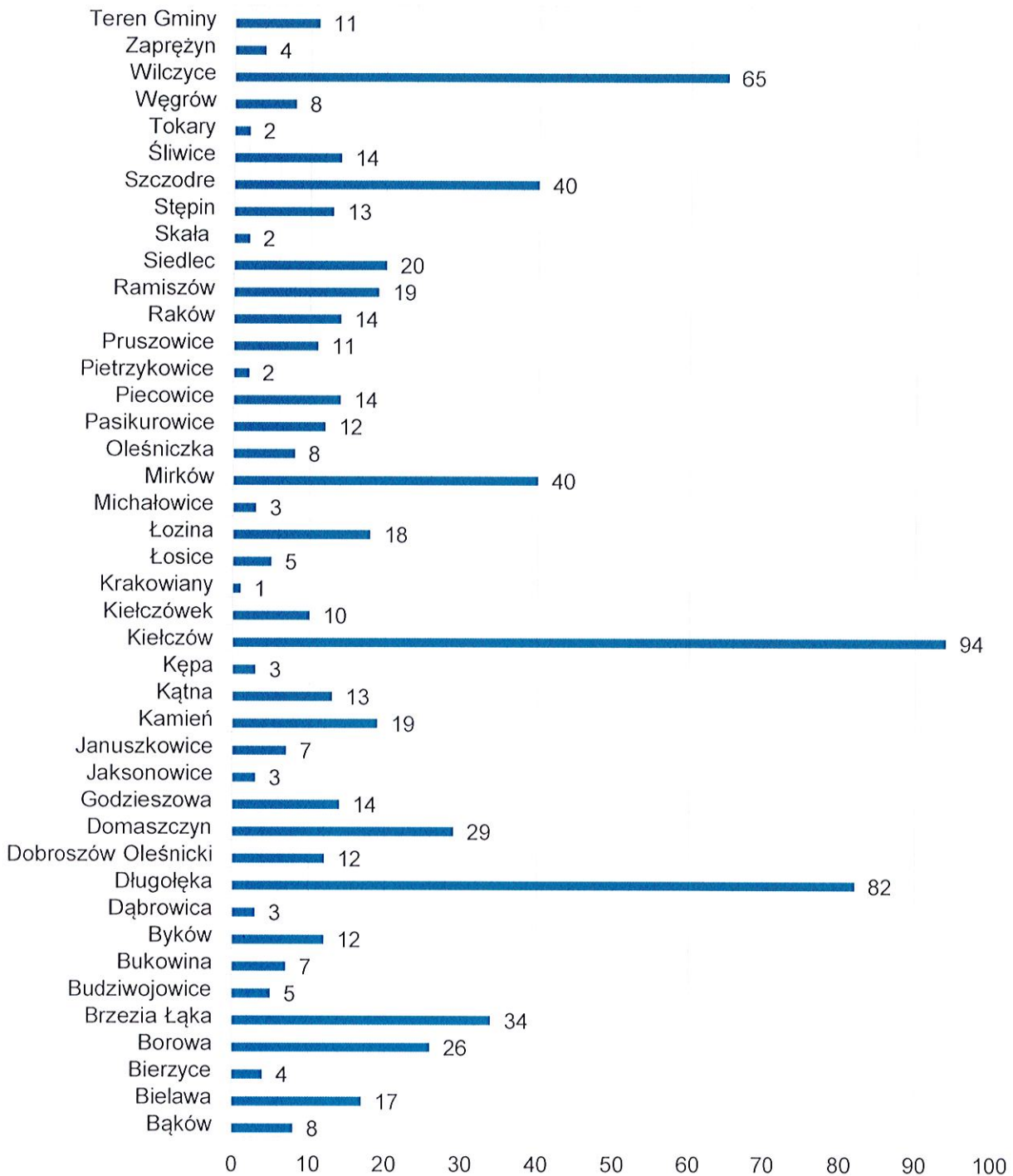
Dogodne położenie geograficzne, warunki przyrodnicze, sprawna sieć komunikacyjna oraz wyposażenie w infrastrukturę techniczną znajdują swoje odzwierciedlenie w gospodarzo – rolniczym charakterze gminy. Obok małych zakładów na terenie gminy Długoleka funkcjonują duże firmy. Wg danych Głównego Urzędu Statystycznego liczba osób fizycznych prowadzących działalność gospodarczą w 2023 roku wyniosła 5387.

Liczba inwestycji, stanowiących zadanie własne gminy Długoleka realizowanych w latach 2019-2023



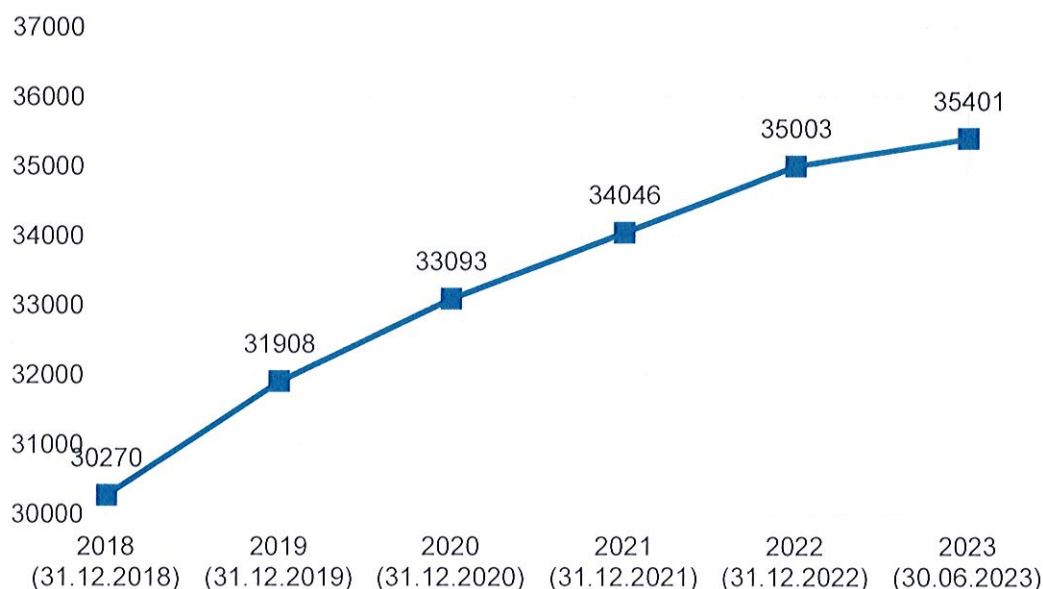


Liczba inwestycji, stanowiących zadanie własne gminy Długołęka realizowanych w latach 2019-2023 z podziałem na miejscowości



## 2.2. Liczba ludności

Od 31.12.2018 do 30.06.2023 r odnotowano wzrost liczby ludności o 5131 osób, co łączy się z dodatnim przyrostem naturalnym oraz dodatnim saldem migracji zbadanymi w latach 2018 - 2023. Fakt ten wynika zapewne m.in. z bezpośredniego sąsiedztwa gminy z miastem Wrocław, lokalizacji przy drodze S8 i dróg wojewódzkich nr 368 i 372, a także dużej podaży terenów mieszkaniowych i inwestycyjnych.



Aktualnie na terenie gminy funkcjonuje:

1. Zespół Szkolno-Przedszkolny w Długoleści  
Przedszkole im. św. Jana Pawła II, Szkoła Podstawowa im. Jana Pawła II;
2. Zespół Szkolno-Przedszkolny w Mirkowie  
Przedszkole im. Kawalerów Orderu Uśmiechu i Szkoła Podstawowa im. Kawalerów Orderu Uśmiechu
3. Szkoła Podstawowa im. Odkrywców i Podróżników w Borowej;
4. Szkoła Podstawowa im. Polskiej Niezapominajki w Szczodrem;
5. Szkoła Podstawowa im. Wandy Chotomskiej w Kielczowie;
6. Szkoła Podstawowa im. Marii Skłodowskiej-Curie w Wilczycach;
7. Szkoła Podstawowa im. Noblistów Polskich w Brzeziej Łące;
8. Szkoła Podstawowa im. Kazimierza Górskiego w Łozinie;
9. Szkoła Podstawowa im. Księdza Jana Twardowskiego w Siedlecu;
10. Liceum Ogólnokształcące im. Olimpijczyków Polskich w Długoleści;
11. Przedszkole w Borowej;
12. Przedszkole w Kielczowie

oraz 11 żłobków w tym 2 gminne (Długoleśka i Kielczów) – 2 zawiesiły swoją działalność czyli działa 9 żłobków.

Spośród miejscowości posiadających świetlicę wiejską należy wymienić następujące wsie: Brzezia Łąka, Dobroszów Oleśnicki, Godzieszowa, Januszkowice, Kątna, Oleśniczka, Piecowice, Prusowice, Raków, Siedlec, Stępin, Węgrów, oraz Byków, Jaksonowice, Śliwice i Bielawa, Pasikurówice, Łozina, Bąków. W Kielczówku jest realizowana budowa budynku zaplecza sportowego wraz z salą świetlicową. Planuje się również budowę budynku zaplecza sportowego z salą wielofunkcyjną w Wilczycach oraz budowę świetlic w Domaszczynie, Borowej i Kamieniu. Na terenie gminy działa kilkanaście placówek podstawowej opieki zdrowotnej – przychodni podstawowej opieki zdrowotnej, gabinetów lekarza rodzinnego, gabinetów specjalistycznych. Dostęp do usług szpitalnych jest realizowany przez jednostki z terenu Wrocławia – przeciętny czas dojazdu z gminy Długoleśka do szpitala nie przekracza 30 minut.

### **3. OCENA AKTUALNOŚCI STUDIUM UWARUNKOWAŃ I KIERUNKÓW ZAGOSPODAROWANIA PRZESTRZENNEGO GMINY DŁUGOŁĘKA**

Studium uwarunkowań i kierunków zagospodarowania przestrzennego gminy jest dokumentem planistycznym, określającym politykę rozwoju przestrzennego gminy oraz lokalne zasady zagospodarowania przestrzennego. Przedstawia wizję oraz cele rozwoju przestrzennego. Nie jest aktem prawa miejscowego, a jedynie aktem kierownictwa wewnętrznego, wobec czego nie stanowi podstawy do wydawania decyzji o warunkach zabudowy i zagospodarowania terenu. Natomiast ustalenia studium są wiążące przy sporządzaniu miejscowych planów zagospodarowania przestrzennego. Wymagany zakres studium określony został w Rozporządzeniu Ministra Rozwoju i Technologii z dnia 17 grudnia 2021 roku w sprawie zakresu projektu studium uwarunkowań i kierunków zagospodarowania przestrzennego gminy (Dz.U. z 2021, poz. 2405). Wcześniej obowiązywało Rozporządzenie Ministra Infrastruktury z dnia 28 kwietnia 2004 roku w sprawie zakresu projektu studium uwarunkowań i kierunków zagospodarowania przestrzennego gminy.

**3.1.** W celu przeprowadzenia oceny aktualności Studium uwarunkowań i kierunków zagospodarowania przestrzennego gminy Długoleka, przeprowadzono badanie obejmujące między innymi :

- zgodność z obowiązującą ustawą z dnia 27 marca 2003 roku o planowaniu i zagospodarowaniu przestrzennym (Dz. U z 2023 roku, poz. 977 ze zm.) ,
- wnioski o zmianę Studium.

**3.2** Obowiązujące Studium uwarunkowań i kierunków zagospodarowania przestrzennego gminy Długoleka jest dokumentem aktualnym, zostało przyjęte:

uchwałą NR XXXII/496/14 Rady Gminy Długoleka z dnia 22 maja 2014 r. w sprawie uchwalenia Studium uwarunkowań i kierunków zagospodarowania przestrzennego gminy Długoleka, a następnie zmienione:

1. Zarządzeniem zastępczym Wojewody Dolnośląskiego nr 1/2021 z dnia 11 października 2021r. w sprawie wprowadzenia obszarów udokumentowanych złóż kopalin do Studium uwarunkowań i kierunków zagospodarowania przestrzennego gminy Długoleka.
2. Uchwałą Nr XL/471/22 Rady Gminy Długoleka z dnia 17 lutego 2022r. w sprawie zmiany studium uwarunkowań i kierunków zagospodarowania przestrzennego Gminy Długoleka dla terenu położonego w obrębie Piecowice, o nazwie STUDIUM PIECOWICE I,
3. Uchwała nr LI/591/22 Rady Gminy Długoleka z dnia 22 grudnia 2022r. w sprawie uchwalenia zmiany Studium uwarunkowań i kierunków zagospodarowania przestrzennego gminy Długoleka dla terenu położonego w obrębie Wilczyce, o nazwie STUDIUM WILCZYCE II oraz zmiany Studium uwarunkowań i kierunków zagospodarowania przestrzennego gminy Długoleka dla terenu położonego w obrębie Długoleka, o nazwie STUDIUM DŁUGOŁĘKA III.

Ostania zmiana Studium uwarunkowań i kierunków zagospodarowania przestrzennego gminy Długoleka została sporządzona na podstawie ustawy o planowaniu przestrzennym z dnia 27 marca 2003 r. o planowaniu i zagospodarowaniu przestrzennym (Dz. U. z 2022 r. poz. 503 ze zm.) i zgodnie z Rozporządzeniem Ministra Infrastruktury z dnia 28 kwietnia 2004 r. w sprawie zakresu projektu studium uwarunkowań i kierunków zagospodarowania przestrzennego gminy (Dz. U. Nr 118, poz. 1233).

Zapisy studium są zgodne z ustaleniami planu zagospodarowania przestrzennego województwa dolnośląskiego, przyjętego uchwałą nr XIX/482/2020 Sejmiku Województwa Dolnośląskiego z dnia 16 czerwca 2020 r.

Polityka przestrzenna ustalona w studium jest aktualna i umożliwia dalszy, zrównoważony rozwój gminy poprzez wskazanie w niej terenów przeznaczonych pod funkcję mieszkaniową oraz funkcję aktywności gospodarczej, z zaplanowaną siecią komunikacyjną wraz z zachowaniem cennych przyrodniczo terenów zielonych.

Uznaje się, że wyznaczony w studium zakres rezerw przewidzianych pod zabudowę mieszkaniową jest wystarczający. Dotychczas zakończone procedury zmiany studium dotyczyły wyłącznie terenów przeznaczonych pod możliwość realizacji inwestycji gminnych, które mają służyć społeczności lokalnej.

W efekcie reformy planowania przestrzennego, przeprowadzonej poprzez wprowadzenie ustawy z dnia 7 lipca 2023 r. o zmianie ustawy o planowaniu i zagospodarowaniu przestrzennym oraz niektórych innych ustaw, obowiązującej od dnia 24 września 2023 r. uchylono m.in.: art. 9, art. 10, art. 11, art. 11a, art. 12 i art. 13 ustawy o planowaniu i zagospodarowaniu przestrzennym, a które to przepisy odnosiły się do studium uwarunkowań i kierunków zagospodarowania przestrzennego gminy, w tym określały sposób zainicjowania procesu jego tworzenia.

Powyższe oznacza, że dotychczasowy przepis art. 9 ust. 1 ustawy o planowaniu i zagospodarowaniu przestrzennym, upoważniający do podjęcia uchwały o przystąpieniu do sporządzania studium uwarunkowań i kierunków zagospodarowania przestrzennego gminy, wraz z wejściem w życie ustawy nowelizującej, stracił swą moc obowiązującą.

W ramach przepisów ustawodawca zdecydował, iż:

- obowiązujące w dniu wejścia w życie ustawy zmieniającej, studia uwarunkowań i kierunków zagospodarowania przestrzennego gmin zachowują swą moc do dnia wejścia w życie planu ogólnego gminy w danej gminie, jednak nie dłużej niż do dnia 31 grudnia 2025 r.,
- do spraw opracowania i uchwalania studiów uwarunkowań i kierunków zagospodarowania przestrzennego gminy albo ich zmian stosuje się przepisy ww. ustawy w brzmieniu dotychczasowym, jeżeli:
  - ✓ przed dniem wejścia w życie niniejszej ustawy wystąpiono o opinie i uzgodnienia projektów tych studiów albo ich zmian;
  - ✓ zmiana tych studiów dotyczy wyłącznie lokalizacji inwestycji celu publicznego lub
  - ✓ zmiana tych studiów dotyczy wyłącznie lokalizacji inwestycji w zakresie gospodarowania strategicznymi zasobami naturalnymi kraju w rozumieniu ustawy z 6 lipca 2001 r. o zachowaniu narodowego charakteru strategicznych zasobów naturalnych kraju (Dz. U. z 2018 r. poz. 1235) lub działalności, o której mowa w art. 21 ust. 1 pkt 1 i 2a ustawy z dnia 9 czerwca 2011 r. - Prawo geologiczne i górnicze (Dz. U. z 2023 r. poz. 633) co wynika wprost z dyspozycji zawartej w art. 65 ust. 2 ustawy zmieniającej.

Z przytoczonych powyżej przepisów wynikają wyjątki dotyczące możliwości kontynuowania już rozpoczętych procedur dotyczących opracowania i uchwalania studium, a także ich zmian.

Przepisy te nie dają uprawnień do rozpoczynania procedury sporządzania zarówno studium uwarunkowań i kierunków zagospodarowania przestrzennego gminy, jak i procedury jego zmiany, bez względu na zakres planowanych zmian.

Od 24 września 2023 r. gmina nie posiada uprawnień do rozpoczęcia procedury sporządzania zmiany studium, lecz do zainicjowania procedury sporządzania planu ogólnego gminy.

Zatem nie jest możliwym kontynuowanie prac zapoczątkowanych w 2022 i 2023 roku przez Radę Gminy Długoleka dotyczących uchwał o przystąpieniu do zmian studium:

1. Uchwała Nr XLVII/556/22 Rady Gminy Długoleka z dnia 20 października 2022r. w sprawie przystąpienia do sporządzenia zmiany Studium uwarunkowań i kierunków zagospodarowania przestrzennego Gminy Długoleka dla terenu położonego w obrębie Januszkowice, Siedlec, Prusowice, Wilczyce, Pietrzykowice o nazwie: STUDIUM JANUSZKOWICE IV, SIEDLEC IV, PRUSZOWICE IV, WILCZYCE IV, PIETRZYKOWICE IV.
2. Uchwała Nr LVI/623/23 Rady Gminy Długoleka z dnia 16 marca 2023 r. w sprawie przystąpienia do sporządzenia zmiany Studium uwarunkowań i kierunków zagospodarowania przestrzennego Gminy Długoleka dla terenu położonego w obrębie Kamień, Byków, Bielawa, Ramiszów o nazwie: STUDIUM KAMIEŃ V, BYKÓW V, BIELAWA V, RAMISZÓW V.

Do dnia wejścia w życie nowego aktu planowania przestrzennego, jakim jest plan ogólny gminy, należy uznać studium za aktualne.

### 3.3. Analiza wniosków o zmianę studium

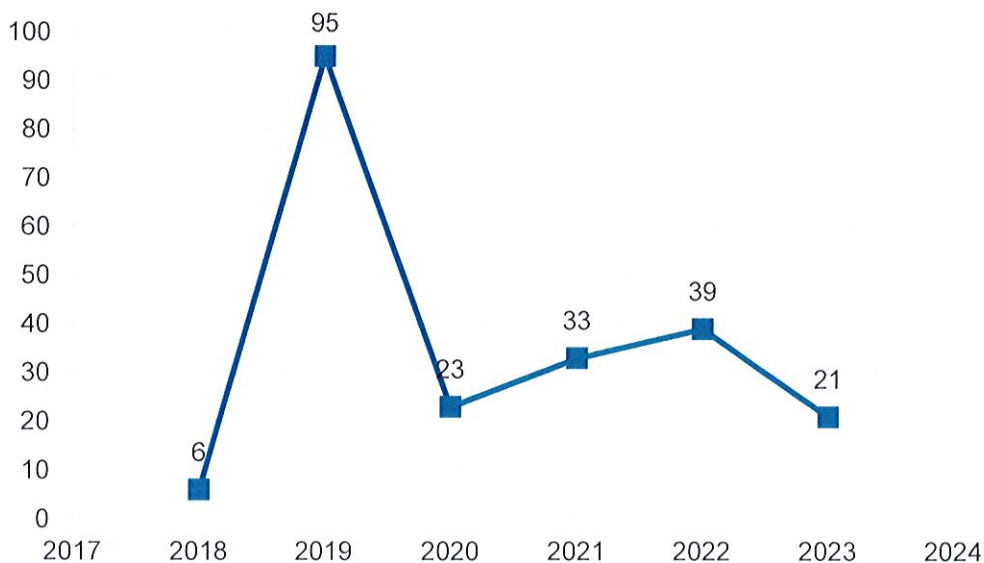
W okresie od 20 listopada 2018 r. do 30 listopada 2023 r. wpłynęło 217 wniosków o zmianę obowiązującego studium. Najwięcej dotyczyło zmiany kierunków polityki przestrzennej wyrażonej w studium na funkcję mieszkaniową, bądź mieszkaniowo-usługową. Należy zaznaczyć, że suma wniosków złożonych w analizowanym czasie nie jest tożsama z sumą wnioskowanych przeznaczeń, gdyż w ramach jednego wniosku wnioskodawcy niejednokrotnie wskazywali więcej alternatywnych kierunków zagospodarowania własnych nieruchomości. Najwięcej wniosków dotyczących zmiany studium uwarunkowań i kierunków zagospodarowania przestrzennego złożono dla nieruchomości położonych w obrębach Brzezia Łąka i Wilczyce, a w dalszej kolejności Mirków, Bukowina, Siedlec, Pruszwice i Łozina.

Liczba wniosków o zmianę studium złożonych w okresie 20.11.2018-30.11.2023 z podziałem na miejscowości i funkcje.

	MN, MNU	AG	inne	Suma wniosków	Suma wnioskowanych przeznaczeń
<b>BAKÓW</b>	0	0	0	0	0
<b>BIELAWA</b>	8	0	2	8	10
<b>BIERZYCE</b>	9	1	1	9	11
<b>BOROWA</b>	4	0	1	5	5
<b>BRZEZIA ŁĄKA</b>	15	1	5	20	21
<b>BUDZIWOJOWICE</b>	1	1	0	2	2
<b>BUKOWINA</b>	11	0	1	12	12
<b>BYKÓW</b>	3	0	0	3	3
<b>DĄBROWICA</b>	1	0	0	1	1
<b>DŁUGOLEKA</b>	6	1	1	7	8
<b>DOBROSZÓW OLEŚNICKI</b>	1	0	1	2	2
<b>DOMASZCZYN</b>	3	0	0	3	3
<b>GODZIESZOWA</b>	7	1	0	7	8
<b>JAKSONOWICE</b>	3	0	0	3	3
<b>JANUSZKOWICE</b>	6	0	2	8	8
<b>KAMIEŃ</b>	2	0	0	2	2
<b>KĄTNA</b>	1	1	1	3	3
<b>KĘPA</b>	1	0	1	2	2
<b>KIEŁCZÓW</b>	5	0	0	5	5
<b>KIEŁCZÓWEK</b>	1	3	2	4	6
<b>KRAKOWIANY</b>	2	0	0	2	2
<b>ŁOSICE</b>	0	0	0	0	0
<b>ŁOZINA</b>	9	2	0	10	11
<b>MICHAŁOWICE</b>	0	1	0	1	1
<b>MIRKÓW</b>	5	5	2	12	12
<b>OLEŚNICZKA</b>	3	0	5	8	8
<b>PASIKUROWICE</b>	6	0	4	8	10
<b>PIECOWICE</b>	7	0	0	7	7
<b>PIETRZYKOWICE</b>	0	0	1	1	1
<b>PRUSZOWICE</b>	10	3	0	10	13
<b>RAKÓW</b>	1	0	2	3	3
<b>RAMISZÓW</b>	1	0	3	4	4
<b>SIEDELEC</b>	5	1	4	10	10

SKAŁA	0	0	0	0	0
STĘPIN	0	1	2	3	3
SZCZODRE	4	0	2	5	6
ŚLIWICE	3	1	0	4	4
TOKARY	0	0	0	0	0
WĘGRÓW	1	0	0	1	0
WILCZYCE	14	0	3	15	17
ZAPREŻYŃ	5	1	1	7	7
SUMA	164	24	47	217	234

Liczba wniosków o zmianę studium złożonych w okresie 20.11.2018-30.11.2023 z podziałem na lata.



Najwięcej wniosków zostało złożonych w 2019 roku.

Należy zaznaczyć, że obowiązujące studium uwarunkowań i kierunków zagospodarowania uwzględnia w całości lub w części, niektóre wnioski dotyczące zmiany przeznaczenia terenów – 57 wniosków. Zatem należy domniemywać, że część wniosków została złożona omyłkowo i powinna dotyczyć miejscowego planu zagospodarowania przestrzennego.

Szczegółowe informacje na temat złożonych wniosków o zmianę studium uwarunkowań i kierunków zagospodarowania przedstawia TABELA NR 1 oraz ZAŁĄCZNIK GRAFICZNY DO TABELI NR 1 do niniejszego opracowania.

### 3.4 Ocena aktualności planu ogólnego gminy Długoleka

Nie przeprowadzono oceny planu ogólnego. Wymóg opracowania tego rodzaju dokumentu wprowadzony został ustawą z dnia 7 lipca 2023 r. o zmianie ustawy o planowaniu i zagospodarowaniu przestrzennym oraz niektórych innych ustaw, która weszła w życie z dniem 24 września 2023 roku. W kolejnych latach planowane jest prowadzenie prac projektowych mających na celu sporządzenie niniejszego dokumentu, który następnie przedstawiony zostanie Radzie Gminy Długoleka celem uchwalenia. Ocena aktualności już obowiązującego dokumentu stanowić będzie przedmiot przyszłych analiz.

### 3.5 Podsumowanie oceny aktualności studium

Obowiązujące Studium uwarunkowań i kierunków zagospodarowania przestrzennego gminy Długoleka należy uznać za dokument aktualny, na mocy którego kończone są procedury formalno-prawne sporządzania miejscowych planów zagospodarowania przestrzennego, które były w toku, w dniu wejścia w życie reformy planowania przestrzennego.

Studium jest dokumentem stanowiącym narzędzie kształtowania i prowadzenia polityki przestrzennej w gminie. Studium określa następujące funkcje rozwoju:

- ustalenie generalnych kierunków polityki przestrzennej gminy, które stanowią wytyczne do ustaleń miejscowych planów zagospodarowania przestrzennego, będących aktami prawa miejscowego;
- koordynująco–informacyjną poprzez treści adresowane do różnych podmiotów gospodarki przestrzennej, publicznej i komercyjnej, w celu uniknięcia ewentualnych zagrożeń i konfliktów przestrzennych.
- określenie przestrzennych uwarunkowań rozwoju gminy, celem wykorzystania ich potencjału i uniknięcia zagrożeń poprzez podjęcie prawidłowych działań,
- wyznaczenie kierunków rozwoju, ustalenie lokalizacji inwestycji celu publicznego o znaczeniu lokalnym i uwzględnienie inwestycji celu publicznego o znaczeniu ponadlokalnym,
- skoordynowanie rozwoju przestrzennego z możliwościami finansowymi gminy.

Do czasu uchwalenia planu ogólnego gminy Długoleka, wszystkie zapisy zawarte w obowiązującym Studium i kierunków zagospodarowania przestrzennego gminy Długoleka uznaje się za aktualne, nie dłużej jednak niż do 31.12.2025 r.

#### **4. OCENA AKTUALNOŚCI MIEJSCOWYCH PLANÓW ZAGOSPODAROWANIA PRZESTRZENNEGO, OBOWIĄZUJĄCYCH NA OBSZARZE GMINY DŁUGOLEKA**

Miejscowy plan zagospodarowania przestrzennego, stosownie do przepisów art.14 ust. 8 ustawy z dnia 27 marca 2003 r. o planowaniu i zagospodarowaniu przestrzennym ( Dz. U. z 2023 r. poz. 977 ze zm.), jest aktem prawa miejscowego i należy do źródeł powszechnie obowiązującego prawa w Polsce. Skutki prawne uchwalenia miejscowego planu zagospodarowania są znaczące zarówno dla gminy, dla właścicieli nieruchomości, jak i inwestorów.

##### **4.1 Analiza pokrycia gminy obowiązującymi miejscowymi planami zagospodarowania przestrzennego**

Obecnie gmina Długoleka posiada ok. 96,6% pokrycie planistyczne. Zaledwie około 3,4% powierzchni gminy nie jest objęta obowiązującym miejscowym planem zagospodarowania przestrzennego. Od 1995 r. uchwalono łącznie 188 miejscowych planów zagospodarowania przestrzennego, w tym 144 jest aktualnie obowiązujących na terenie wszystkich 41 obrębów.

Największą ilością planów pokryta jest Długoleka (23 szt.), następnie Kielczów (11szt.), Mirków (12 szt.) oraz Wilczyce (11szt.).

Przeważająca większość powierzchni gminy Długoleka została pokryta planami miejscowymi w granicach administracyjnych obrębów w latach 2003 (5 planów miejscowych), 2004 (21 planów miejscowych), 2005 (8 planów miejscowych), 2006 (2 plany miejscowe), 2007 (2 plany miejscowe). Pozostałe obręby: Brzezia Łąka została objęta planami miejscowymi w latach 2003-2005, natomiast Bielawa i Losice nie są objęte planem w granicach administracyjnych wsi.

Należy zwrócić uwagę, że większość obowiązujących planów została sporządzona na podstawie ustawy z dnia 7 lipca 1994 r. o zagospodarowaniu przestrzennym, która nie nakazywała wprowadzania istotnych parametrów zabudowy m.in. intensywność zabudowy, powierzchnia biologicznie czynna, liczba miejsc postojowych. Brak ustalonych w planie wskaźników i współczynników pozwala na znaczną dowolność w projektowaniu przestrzeni, co z kolei negatywnie wpływa na ład przestrzenny.

Lata 2018 – 2023 obfitowały w liczne nowe zmiany miejscowych planów zagospodarowania przestrzennego, kiedy to podjęto łącznie 44 plany miejscowe oraz 2 zmiany studium.

Są to plany „cząstkowe”, o bardzo małych powierzchniach opracowania, zmieniające jednostkowo miejscowe plany zagospodarowania przestrzennego sporządzane dla całych obrębów administracyjnych.

Wykaz miejscowych planów zagospodarowania przestrzennego przedstawia TABELA NR 2 do niniejszego opracowania.

#### 4.2 Analiza zgodności planów miejscowych ze studium

Nie stwierdza się niezgodności ustaleń miejscowych planów zagospodarowania przestrzennego uchwalanych po wejściu w życie Studium uwarunkowań i kierunków zagospodarowania przestrzennego gminy Długoleka, uchwalonego uchwałą nr XXXII/496/14 z dnia 22 maja 2014r. ze zm. z jego ustaleniami. Fakt ten wynika przede wszystkim z obligatoryjnej zgodności ustaleń planu miejscowego z ustaleniami studium wymaganej art. 20 ust. 1 ustawy o pizp, która każdorazowo po uchwaleniu planu jest przedmiotem analiz nadzoru prawnego Wojewody. Niemniej ww. studium określa parametry i wskaźniki nie zawarte w planach sporządzonych na podstawie ustawy z dnia 7 lipca 1994 roku o zagospodarowaniu przestrzennym, zatem należy je sukcesywnie zmieniać.

#### 4.3 Analiza wniosków o zmianę miejscowych planów zagospodarowania przestrzennego

W okresie od 20 listopada 2018 r. do 30 listopada 2023 r. wpłynęło 1380 wniosków o zmianę obowiązujących miejscowych planów zagospodarowania przestrzennego. Najwięcej dotyczyło zmiany przeznaczenia działek na funkcję mieszkaniową, bądź mieszkaniowo-usługową. Należy zaznaczyć, że suma wniosków złożonych w analizowanym czasie nie jest tożsama z sumą wnioskowanych przeznaczeń, gdyż w ramach jednego wniosku wnioskodawcy niejednokrotnie wskazywali więcej alternatywnych przeznaczeń własnych nieruchomości. Najwięcej wniosków dotyczących zmian planów miejscowych złożono dla nieruchomości położonych w obrębach Wilczyce, Brzezia Łąka i Kielczów, a w dalszej kolejności Łozina, Januszkowice, Kamień i Godzieszowa.

Liczba wniosków o zmianę miejscowych planów zagospodarowania przestrzennego złożonych w okresie 20.11.2018-30.11.2023 z podziałem na miejscowości i funkcje.

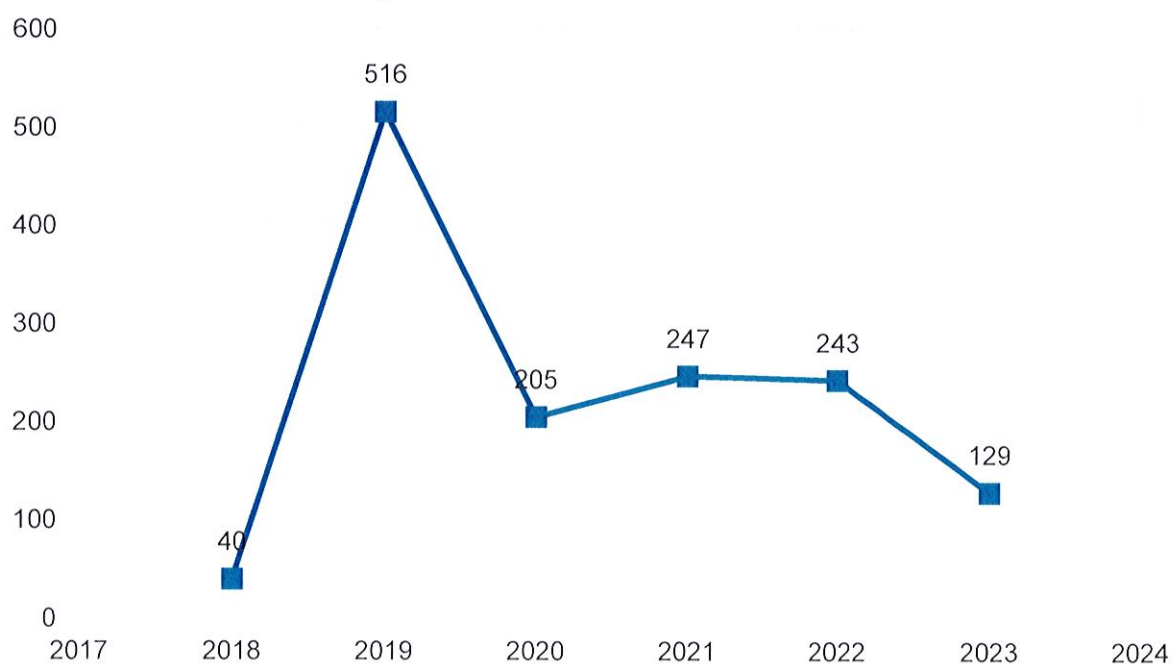
	MN, MNU	AG	inne	suma	suma wnioskowanych przeznaczeń
<b>BĄKÓW</b>	18	2	0	18	20
<b>BIELAWA</b>	49	0	6	50	55
<b>BIERZYCE</b>	25	0	3	27	28
<b>BOROWA</b>	31	10	9	48	50
<b>BRZEZIA ŁĄKA</b>	108	1	14	117	123
<b>BUDZIWOJOWICE</b>	2	1	0	3	3
<b>BUKOWINA</b>	10	0	0	10	10
<b>BYKÓW</b>	30	4	2	36	36
<b>DĄBROWICA</b>	8	0	0	8	8
<b>DŁUGOLEKA</b>	24	13	1	38	38
<b>DOBROSZÓW OLEŚNICKI</b>	7	0	3	10	10
<b>DOMASZCZYN</b>	43	0	2	45	45
<b>GODZIESZOWA</b>	65	0	4	66	69
<b>JAKSONOWICE</b>	26	0	1	27	27
<b>JANUSZKOWICE</b>	63	1	4	68	68
<b>KAMIEŃ</b>	62	4	2	66	68
<b>KĄTNA</b>	13	1	2	17	17
<b>KĘPA</b>	2	0	2	4	4
<b>KIELCZÓW</b>	104	9	7	116	120
<b>KIELCZÓWEK</b>	10	3	1	12	14
<b>KRAKOWIANY</b>	8	0	1	9	9
<b>ŁOSICE</b>	2	2	1	4	5
<b>ŁOZINA</b>	60	15	4	76	79
<b>MICHAŁOWICE</b>	2	0	0	2	2
<b>MIRKÓW</b>	20	10	3	33	33



OLEŚNICZKA	41	0	4	45	45
PASIKUROWICE	30	1	5	34	36
PIECOWICE	16	2	0	18	16
PIETRZYKOWICE	6	0	0	6	6
PRUSZOWICE	14	0	3	17	17
RAKÓW	20	0	0	20	20
RAMISZÓW	29	2	2	33	33
SIEDLEC	26	0	3	29	29
SKAŁA	0	0	0	0	0
STĘPIN	18	1	2	19	21
SZCZODRE	25	0	2	27	27
ŚLIWICE	27	2	2	31	31
TOKARY	9	0	4	13	13
WĘGRÓW	5	1	0	6	6
WILCZYCE	155	2	11	162	168
ZAPRĘŻYN	9	1	0	10	10
SUMA	1222	88	110	1380	1419

Najwięcej wniosków w okresie 20.11.2018 – 30.11.2023 złożono w 2019 r. - 516 wniosków. Znaczny spadek zainteresowania polityką przestrzenną gminy w latach 2020-2021 był prawdopodobnie podyktowany pandemią Covid-19. Od początku 2022 roku Rada Gminy Długoleka, na wnioski wójta rozpoczęła sukcesywne podejmowanie uchwał o przystąpieniu do sporządzania miejscowych planów zagospodarowania przestrzennego obejmujących całe obręby, bądź ich znaczne części, co niewątpliwie miało wpływ na zmniejszenie liczby wniosków o zmiany miejscowych planów zagospodarowania przestrzennego.

Liczba wniosków o zmianę miejscowych planów zagospodarowania przestrzennego złożonych w okresie 20.11.2018-30.11.2023 z podziałem na lata.



Szczegółowe informacje na temat złożonych wniosków o zmianę miejscowych planów zagospodarowania przestrzennego przedstawia TABELA NR 3 oraz ZAŁĄCZNIK GRAFICZNY DO TABELI NR 3 do niniejszego opracowania.

#### **4.4 Podsumowanie oceny aktualności planów miejscowych**

Miejscowe plany zagospodarowania przestrzennego regulują zagospodarowanie przestrzenne biorąc pod uwagę aspekty dotyczące przede wszystkim ładu przestrzennego, ochrony środowiska, dziedzictwa kulturowego. Stanowią podstawę dobrej polityki przestrzennej w danej gminie. Miejscowe plany biorą pod uwagę połączenia komunikacyjne, funkcjonalne, społeczne i środowiskowe nie tylko w skali danego obszaru opracowania, ale także w skali lokalnej oraz ponadlokalnej. Z tych powodów miejscowe plany są korzystne z punktu widzenia ochrony ładu przestrzennego oraz polityki przestrzennej gminy.

Ustalenia miejscowego planu zagospodarowania przestrzennego stanowią bezpośrednią podstawę dla wydania pozwolenia na budowę, dlatego bardzo ważny jest zakres przedmiotowy ustaleń miejscowego planu zagospodarowania przestrzennego określony w art. 15 obowiązującej ustawy (Dz. U. z 2023 r. poz. 977 ze zm.) oraz szczegółowość i jednoznaczność zapisywania ustaleń planu.

Wszystkie miejscowe plany zagospodarowania przestrzennego obowiązujące w gminie Długoleka, sporządzone w trybie ustawy z dnia 7 lipca 1994 roku o zagospodarowaniu przestrzennym, nie wyczerpują obligatoryjnego zakresu planu miejscowego określonego w art. 15 ust. 2 ustawy z dnia 27 marca 2003 roku o planowaniu i zagospodarowaniu przestrzennym (Dz. U. z 2023 r. poz. 977 ze zm.), a także wymogów § 4 pkt 9 rozporządzenia Ministra Infrastruktury z dnia 26 sierpnia 2003 r. w sprawie wymaganego zakresu projektu miejscowego planu zagospodarowania przestrzennego. Ustawa z 1994 roku nie ustaliła obowiązkowego zakresu ustaleń planu, dopuszczając ustalenia w zależności od potrzeb. Plany te zazwyczaj są pozbawione zapisów dotyczących określenia wymaganych podstawowych parametrów i wskaźników urbanistycznych oraz miejsc parkingowych i sposobu ich realizacji. Bezpośrednie stosowanie ustaleń planów sporządzonych w trybie ustawy z dnia 7 lipca 1994 roku o zagospodarowaniu przestrzennym na etapie badania zgodności planowanej inwestycji z ustaleniami planu miejscowego, przed wydaniem pozwolenia na budowę w wielu przypadkach jest utrudnione, jednak zgodnie z wolą ustawodawcy wyrażoną w ustawie z dnia 27 marca 2003 roku o planowaniu i zagospodarowaniu przestrzennym, miejscowe plany zagospodarowania przestrzennego sporządzone w trybie ustawy z dnia 7 lipca 1994 roku o zagospodarowaniu przestrzennym zachowały swoją moc, stanowiąc bezpośrednią podstawę do wydawania pozwoleń na budowę.

Dodatkowo znaczna większość obowiązujących planów jest niezgodna z zakresem obecnie obowiązującego rozporządzenia, które weszło w życie 24 grudnia 2021 roku w sprawie wymaganego zakresu projektu miejscowego planu zagospodarowania przestrzennego (Dz. U. z 2021 r. poz. 2404). Pomimo to dla uchwalonych bądź aktualnie procedowanych projektów planów na podstawie uchwały o przystąpieniu do sporządzenia planu podjętej przed dniem 24 grudnia 2021 r. stosuje się przepisy dotychczasowe.

Należy zwrócić uwagę, że im wcześniej uchwalony plan miejscowy, tym zgodność z wymogami aktualnie obowiązującej ustawy jest mniejsza.

Wszystkie obowiązujące miejscowe plany są zgodne z przepisami aktualnymi na dzień ich sporządzania, a niekoniecznie przystają do aktualnych przepisów.

Stwierdzenie częściowego braku aktualności obowiązujących miejscowych planów zagospodarowania przestrzennego nie eliminuje ich z obrotu prawnego. W zależności od potrzeb należy sukcesywnie poddawać je zmianom zgodnie z nowymi wytycznymi, aktualnymi przepisami prawa oraz potrzebami gminy, mieszkańców i potencjalnych inwestorów.

## **5. ANALIZA POSTĘPÓW W OPRACOWYWANIU MIEJSCOWYCH PLANÓW ZAGOSPODAROWANIA PRZESTRZENNEGO ORAZ STUDIUM 20 LISTOPAD 2018 – 30 LISTOPAD 2023**

Należy stwierdzić, że w okresie 20 listopada 2018 – 30 listopada 2023 nastąpił rozwój prac planistycznych dotyczących miejscowych planów zagospodarowania przestrzennego, w porównaniu z procedurami planistycznymi w okresie czerwiec 2014 – marzec 2018.

### **5.1. UCHWAŁY INTENCYJNE MPZP/STUDIUM TABELA NR 4 oraz ZAŁĄCZNIK GRAFICZNY DO TABELI NR 4 niniejszego opracowania (stan na dzień 30.11.2023):**

- **MPZP – szt.72:**
  - ✓ 1 szt. - uchwała uchylona uchwałą Nr XLVI/548/22 Rady Gminy Długoleka z dnia 15 września 2022 r. w trakcie procedury planistycznej MPZP KIELCZÓW XX;
  - ✓ 36 szt. - w trakcie procedury planistycznej;
  - ✓ 35 szt. - plan uchwalony i obowiązujący;
- **STUDIUM – 5 SZT.**
  - ✓ 3 szt. uchwalone;
  - ✓ 2 szt. procedura wstrzymana planowane uchylene uchwały intencyjnej i podjęcie uchwały intencyjnej w sprawie opracowania planu ogólnego.

### **5.2. W TRAKCIE OPRACOWANIA MPZP/STUDIUM TABELA NR 5 oraz ZAŁĄCZNIK GRAFICZNY DO TABELI NR 5 niniejszego opracowania (stan na dzień 30.11.2023):**

- **MPZP – szt. 39**
- **STUDIUM – szt. 2** procedura wstrzymana planowane uchylene uchwały intencyjnej i podjęcie uchwały intencyjnej w sprawie opracowania planu ogólnego

### **5.3. UCHWAŁY UCHWAŁAJĄCE MPZP/STUDIUM TABELA NR 6 oraz ZAŁĄCZNIK GRAFICZNY DO TABELI NR 6 niniejszego opracowania (stan na dzień 30.11.2023):**

- **MPZP – szt. 44**
- **STUDIUM – szt. 2**

### **5.4. UCHWAŁY UCHWAŁAJĄCE INNE AKTY PLANISTYCZNE**

- Uchwała Nr IV/36/19 Rady Gminy Długoleka z dnia 24 stycznia 2019 r. w sprawie określenia lokalnych standardów urbanistycznych na terenie gminy Długoleka.  
Na podstawie art. 19 ust. 1-3 ustawy z dnia 5 lipca 2018 r. o ułatwieniach w przygotowaniu i realizacji inwestycji mieszkaniowych oraz inwestycji towarzyszących Rada Gminy Długoleka określiła lokalne standardy urbanistyczne dla inwestycji mieszkaniowych realizowanych na podstawie przepisów ustawy z dnia 5 lipca 2018 r. o ułatwieniach w przygotowaniu i realizacji inwestycji mieszkaniowych oraz inwestycji towarzyszących.

## **6. AKTYWNOŚĆ INWESTYCYJNA NA PODSTAWIE WYDANYCH DECYZJI ADMINISTRACYJNYCH**

### **6.1. Decyzje o warunkach zabudowy i zagospodarowaniu terenu**

Zgodnie z art. 4. ustawy o planowaniu i zagospodarowania przestrzennego określenie sposobów zagospodarowania warunków zabudowy terenu w przypadku braku miejscowego planu zagospodarowania przestrzennego następuje w drodze decyzji o warunkach zabudowy i zagospodarowania terenu, przy czym:

- lokalizację inwestycji celu publicznego ustala się w drodze decyzji o lokalizacji inwestycji celu publicznego, zwanej dalej decyzją cp;
- sposób zagospodarowania terenu i warunki zabudowy dla innych inwestycji ustala się w drodze decyzji o warunkach zabudowy, zwanej decyzją o wz.

W celu oceny aktualności studium i planów miejscowych wójt dokonuje analizy zmian w zagospodarowaniu przestrzennym gminy, ocenia postępy w opracowywaniu planów miejscowych i opracowuje wieloletnie programy ich sporządzania w nawiązaniu do ustaleń studium, z uwzględnieniem decyzji o warunkach zabudowy i zagospodarowania terenu, oraz wniosków w sprawie sporządzenia lub zmiany planu miejscowego lub studium.

Lokalizację wydanych decyzji o warunkach zabudowy i zagospodarowania terenu w okresie 20.11.2018 – 30.11.2023 przedstawiają poniższe tabele.

**Wykaz wydanych decyzji o warunkach zabudowy**

Rok wydania	Łączna liczba wydanych decyzji	Nr działki	Obręb	Przedmiot decyzji
2018	0	-	-	-
2019	0	-	-	-
2020	1	33/20, 84, 33/22, 33/16, 60	Łosice	Budowa czterech budynków w zabudowie zagrodowej; zespół zabudowy siedliska składający się z dwóch budynków rolniczych mieszczących: krytą ujeżdżalnię oraz stajnię dla koni z pomieszczeniami gospodarczymi, częścią socjalną z aneksem mieszkalnym dla pracownika i magazyny pasz oraz dwóch budynków mieszkalnych jednorodzinnych; zagospodarowanie terenu obejmujące karuzelę dla koni, silos, płytę gnojową ze zbiornikiem na gnojówkę; ujeżdżalnię zewnętrzną, padoki i infrastrukturę drogową (drogi, parkingi, zjazd z drogi publicznej) oraz podziemną infrastrukturę techniczną (sieć wodociągowa i przyłącza, szamba wraz z doziemną instalacją zewnętrzną mediów)
2021	3	98/5	Łosice	Budowa budynku magazynowego wraz z niezbędnymi instalacjami i urządzeniami technicznymi
		40/17	Łosice	Budowa budynku mieszkalnego i budynku gospodarczo-garażowego w ramach zabudowy zagrodowej w gospodarstwie rolnym wraz z niezbędną infrastrukturą techniczną
		29/6	Łosice	Budowa łącznika komunikacyjnych między budynkiem inwentarskim, a budynkiem biurowo – socjalnym w ramach gospodarstwa rolnego – hodowlanego wraz z niezbędnymi instalacjami i urządzeniami technicznymi
2022	2	29/14	Łosice	Zmiana sposobu użytkowania i przebudowa hali magazynowej na produkcyjno-magazynową wraz z dobudową budynku biurowo – socjalnego wraz z niezbędnymi instalacjami i urządzeniami technicznymi

		33/20, 84, 33/22, 33/16, 51/2	Losice	Budowa dwóch budynków mieszkalnych wolnostojących, stajni wraz z pomieszczeniami pomocniczymi, letniej stajni, karuzeli i krytego lonżownika, płyty gnojowej, budowa – urządzenie wewnętrznej komunikacji pieszej i drogowej oraz padoków, dobudowa wiaty na sprzęt rolniczy i bale do hali – bieżalni wraz niezbędnymi instalacjami i urządzeniami technicznymi na potrzeby hodowli zwierząt gospodarskich – koni w zabudowie zagrodowej w gospodarstwie rolno-hodowlanym
2023	3	6, 8	Bielawa	Budowa 8 budynków mieszkalnych jednorodzinnych w zabudowie wolno stojącej wraz z garażem wraz z niezbędnymi instalacjami i urządzeniami technicznymi. Budowa dróg wewnętrznych
		6, 8	Bielawa	Budowa 16 budynków mieszkalnych jednorodzinnych w zabudowie bliźniaczej wraz z garażem wraz z niezbędnymi instalacjami i urządzeniami technicznymi. Budowa dróg wewnętrznych.
		14	Mirków	Budowa budynku handlowo-usługowego wraz z infrastrukturą techniczną oraz towarzyszącą

#### Wykaz wydanych decyzji o lokalizacji inwestycji celu publicznego

Rok wydania	Łączna liczba wydanych decyzji	Nr działki	Obręb	Przedmiot decyzji
2018	0	-	-	-
2019	0	-	-	-
2020	2	11/1, 12/2	Mirków	Budowa linii kablowych średniego napięcia, budowa złącza kablowego średniego napięcia, budowa linii kablowej oświetleniowej niskiego napięcia
		20, 58, 59	Losice	Budowa sieci wodociągowej
2021	1	1/10	Wilczyce	Budowa kompleksu sportowo – rekreacyjnego wraz z niezbędnymi instalacjami i urządzeniami technicznymi
2022	3	1/10	Wilczyce	Zmiana decyzji o ustaleniu lokalizacji inwestycji celu publicznego dla inwestycji polegającej na budowie kompleksu sportowo – rekreacyjnego wraz z niezbędnymi instalacjami i urządzeniami technicznymi

		1/10	Wilczyce	Zmiana decyzji o ustaleniu lokalizacji inwestycji celu publicznego dla inwestycji polegającej na budowie kompleksu sportowo – rekreacyjnego wraz z niezbędnymi instalacjami i urządzeniami technicznymi
		1/10	Wilczyce	Zmiana decyzji o ustaleniu lokalizacji inwestycji celu publicznego dla inwestycji polegającej na budowie kompleksu sportowo – rekreacyjnego wraz z niezbędnymi instalacjami i urządzeniami technicznymi
2023	2	1/10	Wilczyce	Budowa sieci energetycznej nN 0,4 kV
		137/2	Bielawa	Budowa stacji słupowej transformatorowej SN/nN, linii kablowej SN 20 kV, linii kablowej nN 0,4 kV

Z uwagi na fakt, iż gmina Długoleka posiada 96,6 % pokrycia obowiązującymi miejscowymi planami zagospodarowania przestrzennego, liczba wydanych decyzji na przestrzeni lat 2018-2023 jest stosunkowo niewielka. Łącznie wydano 17 decyzji w tym: 9 decyzji o warunkach zabudowy oraz 8 decyzji o lokalizacji inwestycji celu publicznego. Większość decyzji o warunkach zabudowy zostało wydanych dla działek zlokalizowanych w miejscowości Łosice. Natomiast decyzje lokalizacji inwestycji celu publicznego dotyczyły głównie nieruchomości należącej do gminy Długoleka położonej w miejscowości Wilczyce. Najwięcej decyzji wydano w 2022 r. (5 szt.) i 2023 r. (5 szt.). W 2018 i 2019 r nie wydano żadnej decyzji o warunkach zabudowy i zagospodarowania terenu.

## 6.2. Decyzje o pozwoleniu na budowę

Ze względu na charakter niniejszej analizy, w celu uzyskania informacji o obszarach, które obecnie są najatrakcyjniejsze dla inwestycji przeanalizowano dostępne wydane pozwolenia na budowę w okresie od 20 listopada 2018 do 30 listopada 2023r. Do analizy wykorzystano dane z Wydziału Architektury i Budownictwa Starostwa Powiatowego we Wrocławiu, dotyczące liczby i przedmiotu inwestycji, dla których wydano poszczególne decyzje.

Na potrzeby analityczne wybrano decyzje dotyczące realizacji inwestycji o charakterze:

- **MN** – zabudowa mieszkaniowa jednorodzinna
- **MW** – zabudowa mieszkaniowa wielorodzinna
- **MN/U** – zabudowa mieszkaniowo - usługowa lub usługowo - mieszkaniowa
- **MR** – zabudowa zagrodowa
- **U** – zabudowa usługowa, magazynowa, składowa, produkcyjna
- **UP** – usługi publiczne

Pozostałe wydane decyzje dotyczyły infrastruktury: gazowej, elektrycznej, kanalizacyjnej, wodociągowej, drogowej, a kilka zabudowy gospodarczej garażowej oraz urządzeń reklamowych i pozostałych zgodnie z TABELA NR 7 niniejszego opracowania.

Na terenie gminy od 20 listopada 2018 do 30 listopada 2023r. wydano 2073 decyzji o pozwoleniu na budowę. Podane liczby określają wyłącznie decyzje pozytywne. Podział na poszczególne lata przedstawia TABELA NR 7 niniejszego opracowania.

Liczba decyzji o pozwoleniu na budowę wydanych w okresie 20.11.2018-30.11.2023 z podziałem na funkcje.

MIEJSCOWOŚĆ	MN	MW	MN/U	MR	U	UP
BAKÓW	12	0	0	0	0	0
BIELAWA	33	0	0	0	1	0
BIERZYCE	31	0	1	2	0	0
BOROWA	45	0	0	0	2	1

BRZEZIA ŁĄKA	120	0	1	1	5	2
BUDZIWOJOWICE	7	0	0	0	0	0
BUKOWINA	9	0	0	0	0	0
BYKÓW	30	0	9	0	16	0
DĄBROWICA	0	0	0	0	0	0
DŁUGOŁĘKA	97	0	3	1	31	3
DOBROSZÓW OLEŚNICKI	13	0	0	2	0	1
DOMASZCZYN	131	0	2	0	1	3
GODZIESZOWA	16	0	3	0	0	0
JAKSONOWICE	6	0	0	1	0	1
JANUSZKOWICE	22	0	0	0	2	1
KAMIEŃ	30	0	0	1	2	0
KĄTNA	14	0	0	0	0	0
KEPA	7	0	0	0	0	0
KIEŁCZÓW	115	9	2	11	12	5
KIEŁCZÓWEK	31	1	4	0	1	1
KRAKOWIANY	4	0	0	0	0	0
ŁOSICE	0	0	0	0	0	0
ŁOZINA	33	0	3	1	4	0
MICHAŁOWICE	3	0	0	0	0	0
MIRKÓW	41	0	6	1	13	1
OLEŚNICZKA	25	0	0	0	1	0
PASIKUROWICE	35	0	0	0	2	0
PIECOWICE	22	0	0	0	1	0
PIETRZYKOWICE	12	0	0	0	1	0
PRUSZOWICE	36	1	3	1	1	0
RAKÓW	8	0	1	1	2	0
RAMISZÓW	68	0	1	0	0	0
SIEDLEC	45	0	1	5	2	1
SKAŁA	1	0	0	0	0	0
STĘPIN	15	1	0	1	0	0
SZCZODRE	62	0	0	0	3	0
ŚLIWICE	28	0	0	1	0	1
TOKARY	6	0	0	1	0	0
WĘGRÓW	7	0	0	2	0	0
WILCZYCE	96	2	2	2	0	4
ZAPRĘŻYN	7	0	0	1	0	0
<b>SUMA</b>	<b>1323</b>	<b>14</b>	<b>42</b>	<b>34</b>	<b>105</b>	<b>26</b>

## 7. WIELOLETNI PROGRAM SPORZĄDZANIA MIEJSCOWYCH PLANÓW ZAGOSPODAROWANIA PRZESTRZENNEGO

Wykonanie oceny aktualności studium (planu ogólnego) i planów miejscowych jako istotnego elementu prowadzenia racjonalnej gospodarki przestrzennej umożliwiło określenie priorytetowych działań w zakresie aktualizacji obecnych dokumentów planistycznych, odpowiednie zaprogramowanie budżetu samorządu oraz ustalenie harmonogramu niezbędnych działań.

Proponuje się wyznaczenie następujących działań priorytetowych.

**PRIORYTET 1** – dalsze przeprowadzanie procedur planistycznych, które aktualnie są w toku. Przepisy nakazujące zgodność planu miejscowego ze studium uwarunkowań i kierunków zagospodarowania przestrzennego będą mogły być stosowane w brzmieniu dotychczasowym do momentu uchwalenia planu ogólnego. Jest to moment, w którym obowiązujące studia stracą moc i od którego możliwe będzie badanie zgodności z planem ogólnym jako nadrzędnym aktem planowania przestrzennego w gminie (wprowadzenie do wyliczenia w art. 67 ust. 3 pkt 2 nowelizacji). Co do zasady od dnia utraty mocy studium, uchwalenie miejscowego planu zagospodarowania przestrzennego albo jego zmiany będzie możliwe jeżeli w danej gminie wszedł w życie plan ogólny gminy (art. 67 ust. 4 nowelizacji). Przewidziano jednak przypadki, kiedy pomimo tego, że planu ogólnego nie uchwalono, a studium utraciło moc możliwe będzie uchwalenie miejscowego planu zagospodarowania przestrzennego, tj. w sytuacjach kiedy przed dniem utraty mocy studium uwarunkowań, i kierunków zagospodarowania przestrzennego w danej gminie ogłoszono o terminie wyłożenia projektu tego miejscowego planu zagospodarowania przestrzennego albo jego zmiany do publicznego wglądu. Należy tak organizować prace przy aktach planowania przestrzennego, by zdążyć je wyłożyć przed dniem utraty studium, tj. 31.12.2025 r.

**PRIORYTET 2** – przystąpić do sporządzenia planu ogólnego.

Jest to procedura wieloletnia. Należy zauważyć, że w momencie gdy z dniem 01.01.2026 r. gmina nie będzie posiadała planu ogólnego, Wójt nie będzie miał możliwości wydania decyzji o warunkach zabudowy i zagospodarowania terenu na terenach nie objętych miejscowymi planami zagospodarowania przestrzennego. Kontynuując dotychczasową politykę w zakresie planowania przestrzennego, zaleca się po uchwaleniu planu ogólnego przystąpienie do opracowania zmiany miejscowych planów zagospodarowania przestrzennego dla obrębów, których w obecnej kadencji nie zostały objęte zmianą oraz opracowanie miejscowych planów zagospodarowania przestrzennego dla terenów, które nie posiadają planów.

Działania priorytetowe obrazuje ZAŁĄCZNIK GRAFICZNY PRIORYTETÓW do niniejszego opracowania.

Przedstawiona powyżej propozycja działań nie wyklucza jednak sytuacji, w których - gdy zaistnieje doraźna i uzasadniona potrzeba realizacji konkretnej inwestycji, zmiany przepisów prawa, szczególnych okoliczności oraz w przypadku dających się wyodrębnić obszarów problemowych, na których występują szczególne uwarunkowania społeczne, przyrodnicze lub ekonomiczne - Rada Gminy może podjąć stosowne działania w celu przystąpienia do sporządzenia planu miejscowego umożliwiającego ich realizację. Wskazane jest, aby wieloletni program sporządzania planów miejscowych był weryfikowany co najmniej raz w roku budżetowym. Weryfikacja roczna ma za zadanie bieżącą kontrolę postępów w realizacji tego programu oraz ewentualne wprowadzenie niezbędnych zmian.

## 8. WNIOSKI

W wyniku przeprowadzenia analizy zmian legislacyjnych w procedurze sporządzania dokumentów planistycznych można stwierdzić, iż przepisy w zakresie planowania przestrzennego w perspektywie ostatnich lat w znacznym stopniu się zmieniły, co miało wpływ na aktualność ustaleń obowiązujących dokumentów planistycznych gminy.

Obecnie gmina Długoleka posiada ok. 96.6% pokrycie planistyczne.

Zaledwie ok. 3,4% powierzchni gminy nie jest objęta obowiązującym miejscowym planem zagospodarowania przestrzennego.

Od 1995 r. uchwalono łącznie 188 miejscowych planów zagospodarowania przestrzennego, w tym 144 jest aktualnie obowiązujących na terenie wszystkich 41 obrębów. Największą ilością planów pokryta jest Długoleka, Kielczów, Mirków oraz Wilczyce.

Ponadto gmina Długoleka posiada 39 otwartych procedur planistycznych będących odpowiedzią na potrzeby inwestycyjnie w gminie.

Z analizy wniosków do studium wynika, że największe zapotrzebowanie jest na tereny zabudowy mieszkaniowej lub mieszkaniowo-usługowej. Część z tych wniosków, po ponownym złożeniu w



ramach procedury sporządzania planu ogólnego gminy może zostać uwzględniona jako uzupełnienie terenów mieszkaniowych dla zainwestowanych już terenów.

W okresie 20.11.2018 – 30.11.2023 złożono łącznie 1380 wniosków o zmianę planów miejscowych. Uwzględnienie przeważającej części wniosków nastąpiło przede wszystkim poprzez podjęcie od lutego 2022 do czerwca 2023 uchwał o przystąpieniu do sporządzania miejscowych planów zagospodarowania przestrzennego obejmujących całe obręby, bądź ich znaczne części. Aktualnie prowadzonych jest 25 procedur obejmujących poszczególne obręby.

Wśród złożonych wniosków o zmianę planu przodują Wileczyce, Brzezia Łąka i Kiełczów, a w dalszej kolejności Łozina, Januszkowice, Kamień i Godzieszowa.

Głównym celem sporządzenia miejscowych planu zagospodarowania przestrzennego poza uwzględnieniem wniosków jest stworzenie, w formie prawa miejscowego, takich warunków zagospodarowania terenu, które pozwolą maksymalnie podnieść walory terenu objętego tym planem. Sporządzenie planów służyć ma uporządkowaniu zasad zagospodarowania i zabudowy terenów. Obszary objęte planami zawierać będą rozwiązania z już obowiązujących planów miejscowych oraz nowe rozstrzygnięcia zgodne ze studium. Ze względu na postępujące zmiany w kształtowaniu zabudowy, wzmożone inwestowanie w budownictwie mieszkaniowym na terenie gminy oraz kształtowanie parametrów i wskaźników zabudowy oraz zasad zagospodarowania terenów, zasadna jest weryfikacja i korekta zapisów dla kształtowania zabudowy. Mając na uwadze uwarunkowania lokalne oraz przymując ład przestrzenny i zasadę równoważonego rozwoju za podstawę w kształtowaniu zasad zagospodarowania przestrzennego na terenie gminy Długołęka, uznaje się za zasadne przystąpienie do sporządzenia kolejnych miejscowych planów. Z uwagi na ruch inwestycyjny i zainteresowanie zmianami w zagospodarowaniu przestrzennym uzasadnione jest opracowanie planów miejscowych dla terenów nie posiadających pokrycia planistycznego.

Obowiązujące Studium uwarunkowań i kierunków zagospodarowania przestrzennego gminy Długołęka, przyjęte uchwałą Nr LI/591/22 Rady Gminy Długołęka z dnia 22 grudnia 2022 r. jest aktualne w zakresie kierunków rozwoju przestrzennego gminy Długołęka. W efekcie reformy planowania przestrzennego, przeprowadzonej poprzez wprowadzenie ustawy z dnia 7 lipca 2023 r. o zmianie ustawy o planowaniu i zagospodarowaniu przestrzennym oraz niektórych innych ustaw, obowiązującej od dnia 24.09.2023 r., do dnia wejścia w życie nowego aktu planowania przestrzennego, jakim jest plan ogólny gminy, pozostaje aktualne do czasu jego uchwalenia, nie dłużej jednak niż do 31.12.2025 r.

**Wykaz tabel:**

**TABELA NR 1.**

ANALIZA 20 LISTOPAD 2018 – 30 LISTOPAD 2023  
WNIOSKI O ZMIANĘ STUDIUM UWARUNKOWAŃ I KIERUNKÓW ZAGOSPODAROWANIA  
GMINY DŁUGOLEKA

**TABELA NR 2.**

REJESTR PLANÓW MIEJSCOWYCH I STUDIUM NA TERENIE GMINY DŁUGOLEKA

**TABELA NR 3.**

ANALIZA 20 LISTOPAD 2018 – 30 LISTOPAD 2023  
WNIOSKI O ZMIANĘ MIEJSCOWYCH PLANÓW ZAGOSPODAROWANIA  
PRZESTRZENNEGO

**TABELA NR 4.**

ANALIZA 20 LISTOPAD 2018 – 30 LISTOPAD 2023  
UCHWAŁY INTENCYJNE MPZP/STUDIUM

**TABELA NR 5.**

ANALIZA 20 LISTOPAD 2018 – 30 LISTOPAD 2023  
W TRAKCIE OPRACOWANIA MPZP/STUDIUM

**TABELA NR 6.**

ANALIZA 20 LISTOPAD 2018 – 30 LISTOPAD 2023  
UCHWAŁY UCHWAŁAJĄCE MPZP/STUDIUM

**TABELA NR 7.**

ANALIZA 20 LISTOPAD 2018 – 30 LISTOPAD 2023  
WYDANE POZWOLENIA NA BUDOWĘ

**Wykaz załączników graficznych:**

**ZAŁĄCZNIK GRAFICZNY DO TABELI NR 1.**

ANALIZA 20 LISTOPAD 2018 – 30 LISTOPAD 2023 WNIOSKI O ZMIANĘ STUDIUM

**ZAŁĄCZNIK GRAFICZNY DO TABELI NR 3.**

ANALIZA 20 LISTOPAD 2018 – 30 LISTOPAD 2023 WNIOSKI O ZMIANĘ MPZP

**ZAŁĄCZNIK GRAFICZNY DO TABELI NR 4.**

ANALIZA 20 LISTOPAD 2018 – 30 LISTOPAD 2023 UCHWAŁY INTENCYJNE  
MPZP/STUDIUM

**ZAŁĄCZNIK GRAFICZNY DO TABELI NR 5.**

ANALIZA 20 LISTOPAD 2018 – 30 LISTOPAD 2023 MPZP/STUDIUM W TRAKCIE  
OPRACOWANIA

**ZAŁĄCZNIK GRAFICZNY DO TABELI NR 6.**

ANALIZA 20 LISTOPAD 2018 – 30 LISTOPAD 2023 UCHWAŁY UCHWAŁAJĄCE  
MPZP/STUDIUM

**ZAŁĄCZNIK GRAFICZNY PRIORYTETÓW**

**TABELA NR 1.**  
**ANALIZA 20 LISTOPAD 2018 – 30 LISTOPAD 2023**  
**WNIOSKI O ZMIANĘ STUDIUM UWARUNKOWAŃ I KIERUNKÓW ZAGOSPODAROWANIA GMINY DŁUGOLEKA**

L.P.	Rok wpływu wniosku	Obręb	Nr działki	Przeznaczenie w obowiązującym studium	Wnioskowana zmiana funkcji			Żądanie uwzględnione w całości lub w części w obowiązującym studium
					Mieszkaniowa jednorodzinna	usługowa, przemysłowa	inna	
<b>20.11.2018 r.</b>								
1.	2018	Godziszowa	185/4	R, Ł	x			-
2.	2018	Kielczów	116/21	RZ	x			-
3.	2018	Łozina	27/2	R	x			-
4.	2018	Mirków	67/88	R	x			-
5.	2018	Śliwice	75/5, 75/6, 75/7, 75/8	AG1	x			-
6.	2018	Śliwice	7/1, 7/2, 4/3	R	x			-
<b>2019</b>								
7.	2019	Bielawa	179/1	R, MN1	x			-
8.	2019	Bielawa	181/1	MN1, R	x			+
9.	2019	Bielawa	99	Ł	x			-
10.	2019	Bierzyce	56/2, 56/3	AG1, R	x			-
11.	2019	Bierzyce	76/2	AG1	x			-
12.	2019	Bierzyce	125	R, Ls	x		x	-
13.	2019	Bierzyce	73/2	Ł	x			-
14.	2019	Bierzyce	81/5, 81/1	R		x		-
15.	2019	Borowa	273/1	R	x			-
16.	2019	Borowa	31/2, 31/1	R	x			-
17.	2019	Borowa	106	MN1, Ł, LS	x			+
18.	2019	Brzezia Łąka	395	Ł			x	-
19.	2019	Brzezia Łąka	336	MN1, Ł	x			+
20.	2019	Brzezia Łąka	321	MN1, Ł	x			+
21.	2019	Brzezia Łąka	61	R	x			-

22.	2019	Brzezia Łąka	382/5	MNI	x				+
23.	2019	Brzezia Łąka	363/10	MNI	x				+
24.	2019	Brzezia Łąka	27/20, 27/21	R	x				-
25.	2019	Brzezia Łąka	261/9	MNI	x				+
26.	2019	Brzezia Łąka	27/10, 27/11	R	x				-
27.	2019	Brzezia Łąka	261/9	MNI	x				+
28.	2019	Bukowina	26/2	R	x				-
29.	2019	Bukowina	26/1	R	x				-
30.	2019	Bukowina	101	R	x				-
31.	2019	Bukowina	153/1	R	x				-
32.	2019	Dąbrowica	11	R, L	x				-
33.	2019	Domaszczyn	81	L	x				-
34.	2019	Godzieszowa	27	R	x	x			-
35.	2019	Godzieszowa	187/11	L	x				-
36.	2019	Godzieszowa	187/9	L	x				-
37.	2019	Jaksonowice	87	R	x				-
38.	2019	Jaksonowice	124	R	x				-
39.	2019	Jaksonowice	82	R	x				-
40.	2019	Januszkowice	130/1, 130/2	L	x				-
41.	2019	Katna	25, 35, 36, 37	R		x			-
42.	2019	Kępa	107	R	x				-
43.	2019	Kielczów	372/24	RZ	x				-
44.	2019	Kielczów	372/23	RZ	x				-
45.	2019	Kielczów	372/22	RZ	x				-
46.	2019	Kielczów	167/7, 167/1	MNI, RZ	x				+
47.	2019	Krakowiany	102/1	R, MNI	x				+
48.	2019	Krakowiany	39, 40, 65, 67	L, Ls, R	x				-
49.	2019	Łozina	234	R	x		x		-
50.	2019	Łozina	30/1	R	x				-
51.	2019	Łozina	77/4	R	x				-
52.	2019	Łozina	40/8	MNI, R	x				+
53.	2019	Łozina	187, 213/1, 236/2	MNI, AG1, R	x				+
54.	2019	Łozina	53	MNI, R	x				+
55.	2019	Łozina	26/3	R	x				-

56.	2019	Mirków	111/2	MN1, R, MN2				X				-
57.	2019	Mirków	113/4	MN1, MN2, R				X				+
58.	2019	Mirków	67/88	R			X					-
59.	2019	Mirków	111/6	MN1, R					X			-
60.	2019	Mirków	111/3, 112/1	MN1, MN2, R				X				-
61.	2019	Oleszniczka	150	MN1, R			X					+
62.	2019	Oleszniczka	272/13, 272/12	R, Ls					X			+
63.	2019	Oleszniczka	272/3	R					X			+
64.	2019	Oleszniczka	272/3, 272/12, 272/13	R, Ls					X			+
65.	2019	Oleszniczka	110	MN1, R			X					+
66.	2019	Pasikurowice	665	AG1			X			X		-
67.	2019	Pasikurowice	688/2	MN1			X					+
68.	2019	Piecowice	35/1	MN1			X					+
69.	2019	Piecowice	107/1, 61/1	MN, R			X					+
70.	2019	Pietrzykowice	3	R					X			-
71.	2019	Pruszwowice	9/17, 9/19, 9/22, 9/25, 9/28, 9/33	R			X					-
72.	2019	Pruszwowice	25	R			X					-
73.	2019	Pruszwowice	9/17, 9/19, 9/22, 9/25, 9/28, 9/33	R			X					-
74.	2019	Pruszwowice	9/18, 9/20, 9/24, 9/27, 9/29, 9/32	R			X		X			-
75.	2019	Pruszwowice	9/11, 9/12, 9/13, 9/14, 9/15,	R			X					-
76.	2019	Pruszwowice	9/17, 9/19, 9/22, 9/25, 9/28, 9/33	R			X		X			-
77.	2019	Raków	240/5	R					X			-
78.	2019	Raków	186/3	R			X					-
79.	2019	Ramiszów	47	R			X					-
80.	2019	Ramiszów	140/53, 897	AG1					X			-
81.	2019	Siedlec	145/1	R			X					-
82.	2019	Siedlec	144/2, 145/1, 145/2, 205/1, 207/1, 208, 146/2, 142/3, 140/2, 143	MN1, R			X					+
83.	2019	Siedlec		R, MN1					X			-

84.	2019	Siedlec	146/2	R, MN1	x				-
85.	2019	Siedlec	142/3, 140/2	MN1, R	x				+
86.	2019	Siedlec	143	R			x		-
87.	2019	Siedlec	3/8	R		x			-
88.	2019	Szczodre	92, 93	R	x				-
89.	2019	Szczodre	3, 9/3, 12, 13, 19, 20/16	Ls, R, Ł			x		-
90.	2019	Wilczyce	94/1	MN2, Ł, Ls	x				+
91.	2019	Wilczyce	317/6	R	x				-
92.	2019	Wilczyce	317/4	R	x				-
93.	2019	Wilczyce	53/9, 53/5, 53/2, 53/8, 53/6	AG1	x		x		-
94.	2019	Wilczyce	317/7, 317/8	R	x		x		-
95.	2019	Wilczyce	62/3	Ł, MN1			x		-
96.	2019	Zapreżyn	37/7	MN1, R		x			+
97.	2019	Zapreżyn	138	Ł	x				-
98.	2019	Zapreżyn	139	Ł	x				-
99.	2019	Zapreżyn	116	R, Ł	x				-
100.	2019	Zapreżyn	95	R			x		-
101.	2019	Zapreżyn	108	Ł	x				-
<b>2020</b>									
102.	2020	Budziwojowice	39, 40, 41/1, 42, 44/2, 44/3, 46/1, 48/1, 50/2, 50/4, 50/3, 76, 80, 81/3, 77, 78, 86, 79	R, LS		x			-
103.	2020	Bukowina	165/2	R	x				-
104.	2020	Dobroszów	115/1	MN1, Ł	x				+
105.	2020	Godziszowa	185/4	Ł, R	x				-
106.	2020	Łozina	26/3	R	x				-

107.	2020	Mirków	37, 354/2, 355/1, 62, 61, 60/1, 58, 57, 56, 55/1, 360, 53/1, 52/1, 50/1, 358/3, 51, 48/1, 47/1, 328, 63	L, R			X			-
108.	2020	Pasikurowice	665	AG1			X			-
109.	2020	Pasikurowice	664	R			X			-
110.	2020	Pasikurowice	688/2	MN1			X			+
111.	2020	Piecowice	130/28 do 55	RZ, MN1			X			+
112.	2020	Piecowice	87, 88/3 do 10	R			X			-
113.	2020	Piecowice	22/12 do 27	RZ, MN1			X			+
114.	2020	Piecowice	131/1 do 29	RZ, MN1			X			+
115.	2020	Piecowice	107/1, 61/1	MN1, R			X			+
116.	2020	Pruszwowice	131	R			X			-
117.	2020	Pruszwowice	131	R			X			-
118.	2020	Szczodre	361	Ł			X		X	-
119.	2020	Śliwice	223/53	R			X		X	-
120.	2020	Wilczyce	92/7	Ł			X			-
121.	2020	Wilczyce	92/6	L, MN1			X			-
122.	2020	Wilczyce	26/4	MN1, MN2			X			+
123.	2020	Wilczyce	25/1	MN1			X			+
124.	2020	Wilczyce	317/4	R			X			-
<b>2021</b>										
125.	2021	Bielawa	155/5, 147	R, AG1, MN1					X	-
126.	2021	Bielawa	133	MN1			X			+
127.	2021	Bielawa	216/5	R			X		X	-
128.	2021	Bierzyce	81/1	R			X			-
129.	2021	Brzezia Łąka	609/9	MN1			X			+
130.	2021	Brzezia Łąka	395	Ł			X			-
131.	2021	Brzezia Łąka	414/2	L, W			X			-
132.	2021	Bukowina	165/2	R			X			-
133.	2021	Długoleka	674/14, 670/11, 670/13, 491/5	AG2, KS					X	+
134.	2021	Godziszowa	185/4	L, R			X			-

135.	2021	Januszkowice	375/65	MN1	x					+
136.	2021	Januszkowice	375/57	MN1	x					+
137.	2021	Januszkowice	375/76	MN1	x					+
138.	2021	Januszkowice	375/77	MN1	x					+
139.	2021	Januszkowice	375/58	MN1	x					+
140.	2021	Kamień	12, 18/1, 18/2	MN1, LS	x					+
141.	2021	Kątna	25, 35, 36, 37	R	x					-
142.	2021	Michałowice	48/2	R		x				-
143.	2021	Mirków	37, 355/1, 62, 61, 60/1, 58, 57, 56, 55/1, 360, 53/1, 52/1, 51, 48/1, 47/1	L, R			x			-
144.	2021	Mirków	316/25, 321/2	SR	x					-
145.	2021	Pasikurów	303	R	x					-
146.	2021	Pruszowice	29/3, 29/4	RP	x					-
147.	2021	Pruszowice	131	R	x					-
148.	2021	Raków	262/2	R		x				-
149.	2021	Ramiszów	123	MN, tereny złóż					x	-
150.	2021	Ramiszów	1	MN					x	-
151.	2021	Siedlec	139	R	x					-
152.	2021	Siedlec	3/8	R					x	-
153.	2021	Siedlec	3/8	R					x	-
154.	2021	Stępin	357	R					x	-
155.	2021	Wilczyce	338/1, 339, 340	SR	x					-
156.	2021	Wilczyce	547	MN2, L, LS	x					-
157.	2021	Wilczyce	322/32	R	x					-
				<b>2022</b>						
158.	2022	Bielawa	14, 15	MN1, L	x					+
159.	2022	Bielawa	14, 15, 16	MN1, L	x					+
160.	2022	Bierzyce	48/5	R	x					-
161.	2022	Bierzyce	118/4	MN1, L	x					+
162.	2022	Borowa	100/1	MN1, LS	x					+
163.	2022	Brzezia Łąka	395	L			x			-



164.	2022	Brzezia Łąka	402	MN1, L	x	x	+
165.	2022	Brzezia Łąka	102/1	R		x	-
166.	2022	Brzezia Łąka	395	L		x	-
167.	2022	Brzezia Łąka	395	L		x	-
168.	2022	Bukowina	141	MN1	x		+
169.	2022	Bukowina	26/2	R	x		-
170.	2022	Bukowina	101	R	x		-
171.	2022	Bukowina	26/1	R	x		-
172.	2022	Długoleka	378	MN1	x		+
173.	2022	Długoleka	406	L	x		-
174.	2022	Długoleka	433, 432/1	RZ, R	x		-
175.	2022	Długoleka	378	MN1	x		+
176.	2022	Dobroszów	144	W		x	-
177.	2022	Domaszczyn	114/1	L	x		-
178.	2022	Domaszczyn	230	R	x		-
179.	2022	Godzieszowa	185/5	L, R	x		-
180.	2022	Januszkowice	416/2, 416/3	AG2, tereny złóż		x	-
181.	2022	Januszkowice	1, 8, 16	UR, L		x	-
182.	2022	Kamień	200/10	R	x		-
183.	2022	Kępa	3/1, 10, 21	R		x	-
184.	2022	Kielezówce	112/3, 113/5, 116, 117/4, 117/5, 117/6, 118, 119, 120, 121/1, 121/2, 122/1, 122/2, 124/3, 124/4, 124/5, 126, 127, 128, 145/3, 160/1, 160/2, 161, 162, 163/1, 163/2, 166/3, 167/1, 167/2, 167/3, 168, 169, 170/1, 170/2, 171/1, 171/2, 172/2, 172/3, 174, 176	R, KS, AG1,	x		+
185.	2022	Kielezówce	67	MN1	x		+

186.	2022	Kieleżówek	112/3, 113/5, 116, 117/6, 118, 119, 120, 121/1, 121/2, 122/1, 122/2, 124/4, 126, 127, 128, 145/3, 167/3, 168, 171/2, 172/2,	R, KS				x	x	-	
187.	2022	Łozina	26/3	R				x		-	
188.	2022	Oleśniczka	151/2	MN1, R		x				+	
189.	2022	Pasikurowice	455	R					x	-	
190.	2022	Stępin	178/1, 178/2	R, W, MN1					x	-	
191.	2022	Stępin	6, 10, 16, 146/5, 194, 195	R					x	-	
192.	2022	Szczodre	109/6	MN1				x		+	
193.	2022	Szczodre	92, 93	R				x		-	
194.	2022	Węgrów	64	MN1, L				x		+	
195.	2022	Wilczyce	322/34	R				x		-	
196.	2022	Zaprzężyn	137/1, 109	R, L				x		-	
<b>2023</b>											
197.	2023	Bierzyce	56/2, 56/3, 48/5	R, AG1				x		-	
198.	2023	Borowa	327/2	R					x	-	
199.	2023	Brzezia Łąka	317/8	R, MN1				x		-	
200.	2023	Brzezia Łąka	317/8	R, MN1				x		-	
201.	2023	Budziwojowice	27/4, 27/5, 27/6, 27/7, 27/8, 27/9, 27/11, 27/12, 27/13, 27/14, 27/15, 27/16, 27/17, 27/18, 27/19, 27/20, 27/21, 27/22, 27/23, 27/24, 27/25, 27/26, 27/27, 27/28, 27/29, 27/30, 27/31, 27/32, 27/33, 27/34, 27/35, 27/36	R					x	-	
202.	2023	Bukowina	26/1, 26/2, 101	R				x		-	
203.	2023	Bukowina	60, 61/1, 62/8, 59/2	R					x	-	

204.	2023	Byków	215/3	AG1	X				
205.	2023	Byków	215/6	AG1	X				-
206.	2023	Byków	215/6	AG1	X				-
207.	2023	Długołęka	399	MN1, L	X				-
208.	2023	Długołęka	402	MN1, L	X				-
209.	2023	Katna	139				X		-
210.	2023	Kielczówek	112/3, 113/5, 117/6, 118, 127, 128, 119, 120, 121/2, 122/2, 124/4, 126, 112/1	R, KS		X			-
211.	2023	Mirków	108	RZ, R	X				-
212.	2023	Mirków	81/5	MN2		X			+
213.	2023	Mirków	67/42	R	X				-
214.	2023	Oleśniczka	321, 322	R		X			-
215.	2023	Oleśniczka	323, 324/2	R		X			-
216.	2023	Pasikurówice	582, 581/2, 581/1, 584, 595, 596,	R		X			-
217.	2023	Śliwice	273	L	X				-

TABELA NR 2.

## REJESTR PLANÓW MIEJSCOWYCH I STUDIUM NA TERENIE GMINY DŁUGOLEKA

	Miejscowość	Uwagi	Uchwała	Data	Dz. U.
	KIELCZÓW, WILCZYCE, PIECOWICE		320/65/72 Prezydium Rady Narodowej w Oleśnicy	4.09.1972	Dziennik Urzędowy Wojewódzkiej Rady Narodowej we Wrocławiu nr 9, poz.169 z dnia 30.12.1972r.
	DŁUGOLEKA		IX/30/79 Rady Narodowej Gminy Długoleka	25.09.1979	Dziennik Urzędowy Rady Narodowej Województwa Wrocławskiego i Miasta Wrocławia nr 6, poz. 17 z dnia 31.12.1979r.
	GMINA DŁUGOLEKA		39/VIII/90	12.10.1990	Dz.U.Woj. Wrocławskiego Nr 2 , poz. 18 z dnia 24.01.1991r.
	DŁUGOLEKA		19/II/92	1.02.1992	
	DŁUGOLEKA		VI/29/94	9.12.1994	
	GMINA DŁUGOLEKA		VI/30/94	9.12.1994	
	GMINA DŁUGOLEKA		XXXVI/69/97	24.11.1997	
	GMINA DŁUGOLEKA		XXXII/496/14	22.05.2014	
	GMINA DŁUGOLEKA		Zarządzenia nr 1/2021	11.10.2021	
	GMINA DŁUGOLEKA		XL/471/22	17.02. 2022	
	GMINA DŁUGOLEKA		LI/591/22	22.12.2022	
1	BUDZIWOJOWICE		XIV/33/95	24.10.1995	
2	BYKÓW		XXVI/63/96	13.09.1996	
3	KIELCZÓW		XXVI/61/96	13.09.1996	
4	KIELCZÓW		XXVI/62/96	13.09.1996	
5	WILCZYCE		XXVI/60/96	13.09.1996	
6	ŁOZINA		XXXIII/46/97	7.06.1997	
7	SIEDLEC		XXXIII/47/97	7.06.1997	
8	RAMISZÓW		XLII/39/98	29.05.1998	
9	SIEDLEC		XXXIX/4/98	13.02.1998	
10	DŁUGOLEKA		XLI/28/98	27.04.1998	
11	DŁUGOLEKA		XI/115/99	26.05.1999	Dz.U.Woj. D. Nr 24 z 09.09.1999r. poz. 1126
12	BRZEZIA ŁAKA		XI/118/99	26.05.1999	Dz.U.Woj. D. Nr 24 z 09.09.1999r. poz. 1129
13	BOROWA OLEŚNICKA		XI/117/99	26.05.1999	Dz.U.Woj. D. Nr 24 z 09.09.1999r. poz. 1128
14	ŁOZINA		XI/116/99	26.05.1999	Dz.U.Woj. D. Nr 24 z 09.09.1999r. poz. 1127
15	GAZOCIĄG		XIII/128/99	30.06.1999	Dz.U.Woj. D. Nr 23 z 26.08.1999r. poz. 1070
16	PIECOWICE		XIV/132/99	13.08.1999	Dz.U.Woj. D. Nr 30 z 03.11.1999r. poz. 1300
17	PRUSZOWICE		XI/121/99	26.05.1999	Dz.U.Woj. D. Nr 26 z 06.10.1999r. poz. 1226

18	WILCZYCE		XI/120/99	26.05.1999	Dz.U.Woj. D. Nr 26 z 06.10.1999r. poz. 1225
19	BIELAWA		XXI/21/2000	16.02.2000	Dz.U.Woj. D. Nr 11 z 29.03.2000r. poz. 199
20	DLUGOLEKA		XVII/179/99	1.12.1999	Dz.U.Woj. D. Nr 8 z 02.03.2000r. poz. 92
21	DLUGOLEKA		XXI/20/2000	16.02.2000	Dz.U.Woj. D. Nr 11 z 29.03.2000r. poz. 198
22	DOMASZCZYN		XXI/19/2000	16.02.2000	Dz.U.Woj. D. Nr 11 z 29.03.2000r. poz. 197
23	MIRKÓW		XIX/197/99	30.12.1999	Dz.U.Woj. D. Nr 9 z 10.03.2000r. poz. 140
24	MIRKÓW		XVII/180/99	1.12.1999	Dz.U.Woj. D. Nr 8 z 02.03.2000r. poz. 93
25	WILCZYCE		XXI/23/2000	16.02.2000	Dz.U.Woj. D. Nr 11 z 29.03.2000r. poz. 200
26	MIRKÓW - KIELCZÓW		XVII/181/99	1.12.1999	Dz.U.Woj. D. Nr 30 z 21.08.2000r. poz. 510
27	BYKÓW		XXXIX/295/2001	25.06.2001	Dz.U.Woj. D. Nr 94 z 13.08.2001r. poz. 1235
28	DLUGOLEKA		XXXIX/290/2001	25.06.2001	Dz.U.Woj. D. Nr 94 z 13.08.2001r. poz. 1234
29	BAKÓW		XXXIII/268/2001	16.05.2001	Dz.U.Woj. D. Nr 65 z 25.06.2001r. poz. 821
30	DLUGOLEKA		XXXVIII/261/2001	16.05.2001	Dz.U.Woj. D. Nr 65 z 25.06.2001r. poz. 820
31	BOROWA		XXXVI/241/2001	27.02.2001	Dz.U.Woj. D. Nr 33 z 17.04.2001r. poz. 343
32	DLUGOLEKA		XXX/140/2000	25.08.2000	Dz.U.Woj. D. Nr 39 z 09.10.2000r. poz. 681
33	DOMASZCZYN		XXX/139/2000	25.08.2000	Dz.U.Woj. D. Nr 40 z 24.10.2000r. poz. 686
34	MIRKÓW		XXIX/120/2000	09.08.2000	Dz.U.Woj. D. Nr 38 z 12.10.2000r. poz. 667
35	MIRKÓW		XLIV/372/2001	28.12.2001	Dz.U.Woj. D. Nr 26 z 04.03.2002r. poz. 683
36	DOMASZCZYN SZCZODRE		XLVI /417/2002	29.04.2002	Dz.U.Woj. D. Nr 128 z 07.06.2002r. poz. 1764
37	DLUGOLEKA		XLV/387/2002	15.03.2002	Dz.U.Woj. D. Nr 118 z 03.06.2002r. poz. 1704
38	LOSICE		XLVIII/435/2002	21.06.2002	Dz.U.Woj. D. Nr 159 z 24.07.2002r. poz. 2166
39	BIELAWA		LI/502/2002	11.09.2002	Dz.U.Woj. D. Nr 218 z 16.10.2002r. poz. 3004
40	RAMISZÓW		VII/159/2003	31.03.2003	Dz.U.Woj. D. Nr 56 z 12.05.2003r. poz. 1333
41	BOROWA		VII/160/2003	31.03.2003	Dz.U.Woj. D. Nr 56 z 12.05.2003r. poz. 1334
42	PIECOWICE		VIII/169/2003	30.04.2003	Dz. U. Woj. Nr 83 z 18.06.2003r. poz. 1738
43	DLUGOLEKA		X/186/2003	29.08.2003	Dz.U.Woj.D. Nr 199 z dnia 17.10.2003r. poz.2833
44	SZCZODRE		X/185/2003	29.08.2003	Dz.U.Woj.D. Nr 199 z dnia 17.10.2003r. poz.2832
45	DOMASZCZYN		X/184/2003	29.08.2003	Dz.U.Woj.D. Nr 199 z dnia 17.10.2003r. poz.2831
46	KIELCZÓWEK KIELCZÓW		X/187/2003	29.08.2003	Dz.U.Woj.D. Nr 205 z dnia 30.10.2003r. poz.2909

	KAMIEN DŁUGOLEKA ŚLIWICE PIECOWICE MIRKÓW				
47	DŁUGOLEKA		XII/207/2003	30.10.2003	Dz.U.Woj.D. Nr 1 z dnia 06.01.2004r. poz.29
48	BUDZIWOJOWICE		XIII/211/2003	19.11.2003	Dz.U.Woj.D. Nr 5 z dnia 12.01.2004r. poz.136
49	DĄBROWICA		XIII/212/2003	19.11.2003	Dz.U.Woj.D. Nr 5 z dnia 12.01.2004r. poz.137
50	JAKSONOWICE		XIII/213/2003	19.11.2003	Dz.U.Woj.D. Nr 5 z dnia 12.01.2004r. poz.138
51	KRAKOWIANY		XIII/214/2003	19.11.2003	Dz.U.Woj.D. Nr 5 z dnia 12.01.2004r. poz.139
52	SKAŁA		XIII/215/2003	19.11.2003	Dz.U.Woj.D. Nr 5 z dnia 12.01.2004r. poz.140
53	BRZEZIA ŁĄKA		XIII/210/2003	19.11.2003	Dz.U.Woj.D. Nr 6 z dnia 13.01.2004r. poz.168
54	PRUSZOWICE		XVIII/407/2004	27.02.2004	Dz.U.Woj.D. Nr 63 z dnia 07.04.2004r. poz.1263
55.	BRZEZIA ŁĄKA		XVIII/406/2004	27.02.2004	Dz.U.Woj.D. Nr 67 z dnia 14.04.2004r. poz.1310
56.	STĘPIN		XXI/421/2004	29.04.2004	Dz.U.Woj.D. Nr 109 z dnia 09.06.2004r. poz.1942
57.	MICHAŁOWICE		XXII/433/2004	29.06.2004	Dz.U.Woj.D. Nr 143 z dnia 30.07.2004r. poz.2450
58.	OLEŚNICZKA		XXII/434/2004	29.06.2004	Dz.U.Woj.D. Nr 143 z dnia 30.07.2004r. poz.2451
59.	TOKARY		XXII/435/2004	29.06.2004	Dz.U.Woj.D. Nr 143 z dnia 30.07.2004r. poz.2452
60.	JANUSZKOWICE		XXII/431/2004	29.06.2004	Dz.U.Woj.D. Nr 143 z dnia 30.07.2004r. poz.2448
61.	WĘGRÓW		XXII/436/2004	29.06.2004	Dz.U.Woj.D. Nr 143 z dnia 30.07.2004r. poz.2453
62.	ZAPRĘŻYŃ		XXII/437/2004	29.06.2004	Dz.U.Woj.D. Nr 143 z dnia 30.07.2004r. poz.2454
63.	KĘPA		XXII/432/2004	29.06.2004	Dz.U.Woj.D. Nr 143 z dnia 30.07.2004r. poz.2449
64.	WILCZYCE		XXIV/462/2004	27.08.2004	Dz.U.Woj.D. Nr 179 z dnia 24.09.2004r. poz.2961
65.	BAKÓW		XXIV/455/2004	27.08.2004	Dz.U.Woj.D. Nr 193 z dnia 12.10.2004r. poz.3061
66.	BOROWA	wyrok	XXIV/456/2004	27.08.2004	Dz.U.Woj.D. Nr 193 z dnia 12.10.2004r. poz.3062
67.	GODZIESZOWA		XXIV/457/2004	27.08.2004	Dz.U.Woj.D. Nr 193 z dnia 12.10.2004r. poz.3063
68.	PIETRZYKOWICE		XXIV/459/2004	27.08.2004	Dz.U.Woj.D. Nr 193 z dnia 12.10.2004r. poz.3064
69.	SIEDLEC		XXIV/460/2004	27.08.2004	Dz.U.Woj.D. Nr 193 z dnia 12.10.2004r. poz.3065
70.	ŚLIWICE		XXIV/461/2004	27.08.2004	Dz.U.Woj.D. Nr 193 z dnia 12.10.2004r. poz.3066
71.	BYKÓW		XXIV/463/2004	27.08.2004	Dz.U.Woj.D. Nr 193 z dnia 12.10.2004r. poz.3067

72.	KĄTNA		XXIV/458/2004	27.08.2004	Dz.U. Woj.D. Nr 196 z dnia 15.10.2004 poz.3090
73	BUKOWINA		XXVI/479/2004	08.11.2004	Dz.U. Woj.D. Nr 3 z dnia 06.01.2005 poz.104
74	KAMIENÍ		XXVI/480/2004	08.11.2004	Dz.U. Woj.D. Nr 3 z dnia 06.01.2005r. poz.105
75	PIECOWICE		XXVI/481/2004	08.11.2004	Dz.U. Woj.D. Nr 3 z dnia 06.01.2005 poz.106
76	RAKÓW		XXVI/482/2004	08.11.2004	Dz.U. Woj.D. Nr 3 z dnia 06.01.2005r. poz.107
77	DOMASZCZYN		XXX/530/2005	27.01.2005	Dz.U. Woj.D. Nr 34 z dnia 23.02.2005 poz.776
78	KIELCZÓWEK		XXX//531/2005	27.01.2005	Dz.U. Woj.D. Nr 38 z dnia 03.03.2005r. poz.880
79	SZCZODRE		XXXI/539/2005	24.02.2005	Dz.U. Woj.D. Nr 57 z dnia 30.03.2005r. poz.1240
80	PASIKUROWICE		XXXI/540/2005	24.02.2005	Dz.U. Woj.D. Nr 57 z dnia 30.03.2005r. poz.1241
81	DLUGOLEKA		XXXII/581/2005	31.03.2005	Dz.U. Woj.D. Nr 80 z dnia 06.05.2005r. poz.1763
82	PRUSZOWICE		XXXII/582/2005	31.03.2005	Dz.U. Woj.D. Nr 80 z dnia 06.05.2005r. poz.1764
83	RAMISZÓW		XXXII/583/2005	31.03.2005	Dz.U. Woj.D. Nr 80 z dnia 06.05.2005r. poz.1765
84	MIRKÓW		XXXIII/589/2005	28.04.2005	Dz.U. Woj.D. Nr 102 z dnia 09.06.2005r. poz.2203
85	BRZEZIA ŁĄKA		XXXVI/615/2005	17.11.2005	Dz.U. Woj.D. Nr 264 z dnia 30.12.2005r. poz.4709
86	ZAPRĘŻYN		XXXVI/614/2005	17.11.2005	Dz.U. Woj.D. Nr 264 z dnia 30.12.2005r. poz.4708
87.	KIELCZÓW		XXXVI/637/2005	17.11.2005	Dz.U. Woj.D. Nr 3 z dnia 11.01.2006 poz.64
88.	KIELCZÓW		XXXVIII/664/06	31.01.2006	Dz.U. Woj.D. Nr 53 z dnia 10.03.2006r. poz.882
89	BOROWA		XL/692/06	28.04.2006	Dz.U. Woj.D. Nr 114 z dnia 12.06.2006r. poz.1895
90	DOBROSZÓW		XLII/709/06	27.06.2006	Dz.U. Woj.D. Nr 161 z dnia 08.08.2006r. poz.2555
91.	MIRKÓW		XLII/711/06	27.06.2006	Dz.U. Woj.D. Nr 161 z dnia 08.08.2006r. poz.2556
92.	KIELCZÓW		XLII/ 708/06	27.06.2006	Dz.U. Woj.D. Nr 170 z dnia 19.08.2006r. poz.2690
93	MIRKÓW		III/23/06	29.12.2006	Dz.U. Woj.D. Nr 33 z dnia 06.02.2007r. poz.302
94	PRUSZOWICE		IV/42/07	30.01.2007	Dz.U. Woj.D. Nr 68 z dnia 13.03.2007r. poz.727
95	BRZEZIA ŁĄKA		IV/41/07	30.01.2007	Dz.U. Woj.D. Nr 68 z dnia 13.03.2007r. poz.726
96	MIRKÓW		V/57/07	27.03.2007 r	Dz.U. Woj.D. Nr 114 z dnia 15.05.2007r. poz.1513
97	BIERZYCE		VII/99/07	26.06.2007	Dz.U. Woj.D. Nr 196 z dnia 13.08.2007r. poz.2467


98	WILCZYCE		VII/98/07	26.06.2007	Dz.U.Woj.D. Nr 214 z dnia 31.08.2007r. poz.2567
99	BYKÓW		X/116/07	25.09.2007	Dz.U.Woj.D. Nr 289 z dnia 05.12.2007r. poz.3634
100	ŁOZINA		XI/133/07	16.10.2007	Dz.U.Woj.D. Nr 298 z dnia 14.12.2007r. poz.3980
101	DLUGOLEKA		XII/143/07	17.11.2007	Dz.U.Woj.D. Nr 306 z dnia 28.12.2007r. poz.4198
102	KAMIEŃ		XIII/159/07	28.12.2007	Dz.U.Woj.D. Nr 21 z dnia 01.02.2008r. poz.366
103	DLUGOLEKA		XV/178/08	13.03.2008	Dz.U.Woj.D. Nr 135 z dnia 16.05.2008r. poz.1608
104	DLUGOLEKA		XVII/194/08	29.04.2008	Dz.U.Woj.D. Nr 154 z dnia 06.06.2008r. poz.1814
105	LOSICE		XIX/220/08	26.06.2008	Dz.U.Woj.D. Nr 210 z dnia 01.08.2008r. poz.2331
106	DLUGOLEKA		XXIII/259/08	30.12.2008	Dz.U.Woj.D. Nr 12 z dnia 30.01.2009r. poz.1814
107.	JANUSZKOWICE		XXIV/282/09	20.02.2009	Dz.U.Woj.D.Nr 64 z dnia 14.04.2009r. poz. 1384
108.	STĘPIN		XXIV/283/09	20.02.2009	Dz.U.Woj.D.Nr 58 z dnia 6.04.2009r. poz. 1224.
109.	BYKÓW		XXIV/284/09	20.02.2009	Dz.U.Woj.D.Nr 54 z dnia 30.04.2009r. poz.1137
110.	ŁOZINA		XXVII/315/09	23.06.2009	Dz.U.Woj.D.Nr 145 z dnia 3.09.2009r. poz. 2842
111.	BIELAWA BRZEZIA ŁĄKA KIELCZÓWEK OLEŚNICZKA RAKÓW ŚLIWICE WILCZYCE		XXVII/316/09	23.06.2009	Dz.U.Woj.D.Nr 133 z dnia 17.08.2009r. poz. 2717
112.	DLUGOLEKA		XXIX/344/09	29.09.2009	Dz.U.Woj.D.Nr 191 z dnia 09.11.2009r. poz. 3346
113.	KIELCZÓW		XXX/358/09	27.10.2009	Dz.U.Woj.D.Nr 191 z dnia 18.12.2009r. poz. 4212
114.	KIELCZÓW		XXX/359/09	27.10.2009	Dz.U.Woj.D.Nr 219 z dnia 18.12.2009r. poz. 4213
115.	KIELCZÓWEK		XXXI/367/09	06.11.2009	Dz.U.Woj.D.Nr 222 z dnia 23.12.2009r. poz. 4288
116.	KIELCZÓW		XXXII/371/09	30.12.2009	Dz.U.Woj.D. Nr 25 z dnia 09.02.2010r. poz. 352
117.	KAMIEŃ		XXXV/404/10	27.04.2010	Dz.U.Woj.D. Nr 108 z dnia 11.06.2010r. poz. 1678
118.	DLUGOLEKA		XXXV/402/10	27.04.2010	Dz.U.Woj.D. Nr 111 z dnia 16.06.2010r. poz. 1747
119.	DLUGOLEKA		XXXV/403/10	27.04.2010	Dz.U.Woj.D. Nr 114 z dnia 1.06.2010r. poz. 1788
120.	ŁOZINA		XXXIX/452/10	05.11.2010	Dz.U.Woj.D. Nr 230 z dnia 08.12.2010r. poz. 3827



121	BOROWA	Rozstrzygnięcie	IV/6411	25.03.2011	Dz.U.Woj.D. Nr 89 z dn. 28.04.2011r. poz. 1404
122	WILCZYCE	Rozstrzygnięcie	V/91/11	28.04.2011	Dz.U.Woj.D. Nr 119 z dnia 06.06.2011r. poz. 1908
123	DLUGOLEKA	Rozstrzygnięcie	V/93/11	28.04.2011	Dz.U.Woj.D. Nr 122 z dnia 09.06.2011r. poz. 1965
124	DLUGOLEKA	Rozstrzygnięcie	V/94/11	28.04.2011	Dz.U.Woj.D. Nr 122 z dn. 09.06.2011r. poz. 1966
125	WILCZYCE	Rozstrzygnięcie	V/99/11	28.04.2011	Dz.U.Woj.D. Nr 122 z dnia 09.06.2011r. poz. 1967
126	MIRKÓW	Rozstrzygnięcie	VI/111/11	17.05.2011	Dz.U.Woj.D. Nr 136 z dnia 28.06.2011r. poz. 2238
127	KIELCZÓW		VII/124/11	21.06.2011	Dz.U.Woj.D. Nr 152 z dnia 20.07.2011r. poz. 2599
128	ZAPRĘŻYN		XIV/228/12	31.01.2012	Dz.U.Woj.D. z dnia 24.02.2012r. poz. 807
129	KIELCZÓW	wyrok	XXXVI/534/14	29.10.2014	Dz.U.Woj.D. z dn. 10.11.2014r. poz. 4758
130	OLEŚNICZKA	wyrok	XXXVI/535/14	29.10.2014	Dz.U.Woj.D. z dnia 10.11.2014r. poz. 4759
131	RAMISZÓW	wyrok	IV/55/15	26.02.2015	Dz.U.Woj.D. z dnia 5.03.2015r. poz. 922
132	MIRKÓW		IV/56/15	26.02.2015	Dz.U.Woj.D. z dnia 5.03.2015r. poz. 923
133	GODZIESZOWA		VIII/111/15	31.07.2015	Dz.U.Woj.D. z dnia 6.08.2015r. poz.3393
134	MIRKÓW		IX/122/15	22.09.2015	Dz.U.Woj.D. z dnia 28.09.2015r. poz.3946
135	DLUGOLEKA		IX/123/15	22.09.2015	Dz.U.Woj.D. z dnia 28.09.2015r. poz.3947
136	JANUSZKOWICE		XVI/217/16	30.05.2016	Dz.U.Woj.D. z dnia 09.06.2016r. poz.2818
137	BOROWA		XVI/216/16	30.05.2016	Dz.U.Woj.D. z dnia 09.06.2016r. poz.2817
138	MIRKÓW		XX/241/16	12.09.2016	Dz.U.Woj.D. z dnia 15.09.2016r. poz.4233
139	DLUGOLEKA		XXI/264/16	27.10.2016	Dz.U.Woj.D. z dnia 10.11.2016r. poz.5053
140	WILCZYCE		XXVI/315/17	30.03.2017	Dz.U.Woj.D. z dnia 18.04.2017r. poz.1957
141	WILCZYCE	wyrok	XXVII/335/17	09.06.2017	Dz.U.Woj.D. z dnia 19.06.2017r. poz.2876
142	DOMASZCZYN		XXXII/396/17	21.12.2017	Dz.U.Woj.D. z dnia 29.12.2017r. poz.5606
143	MIRKÓW		XL/484/18	19.10.2018	Dz.U.Woj.D. z dnia 06.11.2018r. poz.5442
144	DOMASZCZYN		XL/485/18	19.10.2018	Dz.U.Woj.D. z dnia 06.11.2018r. poz.5443
145	BYKÓW		VI/61/19	21.03.2019	Dz.U.Woj.D. z dnia 15.05.2019r. poz.3240
146	KIELCZÓW		VI/62/19	21.03.2019	Dz.U.Woj.D. z dnia 15.05.2019r. poz.3241
147	WILCZYCE		VII/71/19	25.04.2019	Dz.U.Woj.D. z dnia 10.06.2019r. poz.3683

148	ŚLIWICE		VII/72/19	25.04.2019	Dz.U.Woj.D. z dnia 10.06.2019r. poz.3684
149	DLUGOLEKA		XII/134/19	24.10.2019	Dz.U.Woj.D. z dnia 29.11.2019r. poz. 6886
150	WILCZYCE		XII/133/19	24.10.2019	Dz.U.Woj.D. z dnia 14.11.2019r. Poz. 6445
151	BYKÓW		XXVII/318/21	21.01.2021	Dz.U.Woj.D. z dnia 15.02.2021r. Poz. 791
152	BYKÓW		XXVII/317/21	21.01.2021	Dz.U.Woj.D. z dnia 02.03.2021r. Poz. 1035
153	MIRKÓW	Rozstrzygnięcie	XXXI/359/21	20.05.2021	Dz.U.Woj.D. z dnia 22.06.2021r. Poz. 3018
154	DLUGOLEKA		XXXII/375/21	17.06.2021	Dz.U.Woj.D. z dnia 20.07.2021r. Poz. 3555
155	RAKÓW		XXXII/376/21	17.06.2021	Dz.U.Woj.D. z dnia 27.07.2021r. Poz. 3640
156	WILCZYCE		XL/470/22	17.02.2022	Dz.U.Woj.D. z dnia 18.03.2022r. Poz.1467
157	DLUGOLEKA		XXXV/395/21	23.09.2021	Dz.U.Woj.D. z dnia 15.10.2021r. Poz. 4720
158	ŁOZINA		XXXIX/452/22	20.01.2022	Dz.U.Woj.D. z dnia 21.02.2022r. Poz. 892
159	DOMASZCZYN		XXXIX/454/22	20.01.2022	Dz.U.Woj.D. z dnia 21.02.2022r. Poz. 894
160	PIECOWICE		XXXIX/453/22	20.01.2022	Dz.U.Woj.D. z dnia 21.02.2022r. Poz. 893
161	KIELCZÓWEK		XL/468/22	17.02.2022	Dz.U.Woj.D. z dnia 25.03.2022r. Poz. 1612
162	WILCZYCE		XL/469/22	17.02.2022	Dz.U.Woj.D. z dnia 04.04.2022r. Poz. 1780
163	BĄKÓW		XLI/484/22	24.03.2022	Dz.U.Woj.D. z dnia 20.04.2022r. Poz. 2141
164	DLUGOLEKA		XLI/485/22	24.03.2022	Dz.U.Woj.D. z dnia 26.04.2022r. Poz. 2311
165	BYKÓW		XLI/486/22	24.03.2022	Dz.U.Woj.D. z dnia 26.04.2022r. Poz. 2312
166	DLUGOLEKA I BYKÓW		XLI/487/22	24.03.2022	Dz.U.Woj.D. z dnia 28.04.2022r. Poz. 2381
167	BYKÓW		XLI/488/22	24.03.2022	Dz.U.Woj.D. z dnia 28.04.2022r. Poz. 2382
168	BOROWA		XLI/489/22	24.03.2022	Dz.U.Woj.D. z dnia 26.04.2022r. Poz. 2313
169	KIELCZÓWEK		XLII/504/22	21.04.2022	Dz.U.Woj.D. z dnia 09.06.2022r. Poz. 3115
170	BRZEZIA ŁĄKA		XLII/505/22	21.04.2022	Dz.U.Woj.D. z dnia 31.05.2022r. Poz. 2935
171	PIECOWICE		XLII/506/22	21.04.2022	Dz.U.Woj.D. z dnia 31.05.2022r. Poz. 2936
172	ŁOZINA		XLII/507/22	21.04.2022	Dz.U.Woj.D. z dnia 31.05.2022r. Poz. 2935
173	KAMIENI		XLIII/519/22	19.05.2022	Dz.U.Woj.D. z dnia 09.06.2022r. Poz. 3116
174	BOROWA		XLIII/520/22	19.05.2022	Dz.U.Woj.D. z dnia 15.06.2022r. Poz. 3229
175	JAKSONOWICE		XLVI/551/22	15.09.2022	Dz.U.Woj.D. z dnia 19.10.2022r. Poz. 5028
176	DLUGOLEKA		XLVI/550/22	15.09.2022	Dz.U.Woj.D. z dnia 19.10.2022r.

					Poz. 5027
177	BAKÓW		LI/590/22	22.12.2022	Dz.U.Woj.D. z dnia 27.01.2023r. Poz. 604
178	KIELCZÓW		LI/589/22	22.12.2022	Dz.U.Woj.D. z dnia 19.01.2023r. Poz. 414
179	DLUGOLEKA		LIII/597/23	19.01.2023	Dz.U.Woj.D. z dnia 10.02.2023r. Poz. 1003
180	RAKÓW		LVI/622/23	16.03.2023	Dz.U.Woj.D. z dnia 31.03.2023r. Poz. 2165
181	ŚLIWICE		LVI/621/23	16.03.2023	Dz.U.Woj.D. z dnia 31.03.2023r. Poz. 2164
182	DLUGOLEKA		LVII/635/23	20.04.2023	Dz.U.Woj.D. z dnia 23.05.2023r. Poz. 3375
183	DLUGOLEKA		LVII/636/23	20.04.2023	Dz.U.Woj.D. z dnia 25.05.2023r. Poz. 3411
184	DLUGOLEKA	Rozstrzygnięcie	LVIII/646/23	18.05.2023	Dz.U.Woj.D. z dnia 12.06.2023r. Poz. 3711
185	MIRKÓW		LVIII/647/23	18.05.2023	Dz.U.Woj.D. z dnia 29.06.2023r. Poz. 3981
186	STĘPIN		LXII/701/23	19.10.2023	Dz.U.Woj.D. z dnia 27.11.2023r. Poz. 6348
187	MIRKÓW		LXII/702/23	19.10.2023	Dz.U.Woj.D. z dnia 27.11.2023r. Poz. 6349
188	DLUGOLEKA		LXIII/710/23	16.11.2023	Dz.U.Woj.D. z dnia 29.12.2022r. Poz. 7254

 Plany nieobowiązujące

 Plany obowiązujące

**TABELA NR 3.**  
**ANALIZA 20 LISTOPAD 2018 – 30 LISTOPAD 2023**  
**WNIOSEK O ZMIANĘ MIEJSCOWYCH PLANÓW ZAGOSPODAROWANIA PRZESTRZENNEGO**

L.P.	Rok wpływu wniosku	Obręb	Nr działki	Wnioskowana zmiana funkcji			Podjęta uchwała tak (+), nie (-)
				Mieszkaniowa jednorodzinna, mieszkaniowo-usługowa	aktywność gospodarcza	inna	
<b>20.11.2018 r.</b>							
1.	2018	Baków	67/7	x			-
2.	2018	Bielawa	217/6	x			-
3.	2018	Borowa	301/4	x			+
4.	2018	Brzezia Łąka	378/13	x			+
5.	2018	Budziwojowice	29	x			+
6.	2018	Bukowina	118	x			-
7.	2018	Długoleka	24/1, 24/2, 25/1, 25/2		x		+
8.	2018	Długoleka	387/23, 388/20	x			+
9.	2018	Domaszczyn	185, 396/17	x			+
10.	2018	Januskowice	375/57-375/83	x			+
11.	2018	Januskowice	50/4	x			+
12.	2018	Kielczów	288/9	x			+
13.	2018	Kielczów	359	x			-
14.	2018	Kielczów	288/5	x			+
15.	2018	Kielczów	368/16	x			+
16.	2018	Kielczów	368/16	x			+
17.	2018	Kielczów	368/16	x			+
18.	2018	Kielczów	368/16	x			+
19.	2018	Kielczów	368/16	x			+
20.	2018	Kielczów	368/17, 368/18	x			+
21.	2018	Kielczów	368/17, 368/18	x			+

22.	2018	Łozina	77/6	X					-
23.	2018	Łozina	281/4		X				-
24.	2018	Łozina	15	X					-
25.	2018	Łozina	236/1	X					-
26.	2018	Pasikurówice	688/2	X					+
27.	2018	Siedlec	27/17	X					+
28.	2018	Śtepin	357		X				-
29.	2018	Śliwice	37	X					-
30.	2018	Śliwice	14/1, 14/2, 6/1, 6/2, 33, 34, 35	X					+/-
31.	2018	Wilezyce	542/30	X					+
32.	2018	Wilezyce	128/1, 128/2, 128/6, 140/4, 140/6, 140/8, 140/15, 140/17	X					+
33.	2018	Wilezyce	128/3, 128/4, 128/7, 140/2, 140/18	X					+
34.	2018	Wilezyce	542/18	X					+
35.	2018	Wilezyce	140/3, 140/5, 140/7, 140/9, 140/14, 140/16	X					+
36.	2018	Wilezyce	542/35	X					+
37.	2018	Wilezyce	542/16	X					+
38.	2018	Wilezyce	542/11	X					+
39.	2018	Wilezyce	97, 135, 216/6	X					+
40.	2018	Wilezyce	213/24	X					+
<b>2019</b>									
41.	2019	Baków	67/7, 67/3	X					-
42.	2019	Baków	37/8	X					+
43.	2019	Baków	59/7	X					+

44.	2019	Baków	15/3	x					
45.	2019	Baków	15/2	x					-
46.	2019	Baków	15/4	x					-
47.	2019	Baków	54/21	x					+
48.	2019	Baków	54/22	x					-
49.	2019	Baków	243/10	x					-
50.	2019	Bielawa	133	x					-
51.	2019	Bielawa	14, 15, 16	x					-
52.	2019	Bielawa	166/2	x					-
53.	2019	Bielawa	154/10	x					-
54.	2019	Bielawa	182/3, 182/4	x			x		-
55.	2019	Bielawa	154/11	x					-
56.	2019	Bielawa	17, 18, 19	x					-
57.	2019	Bielawa	217/6	x					-
58.	2019	Bielawa	11, 12, 13/1, 13/2	x					-
59.	2019	Bielawa	166/1	x					-
60.	2019	Bielawa	166/2	x					-
61.	2019	Bielawa	105/1	x					-
62.	2019	Bielawa	133	x					-
63.	2019	Bielawa	181/1	x					-
64.	2019	Bielawa	164	x					-
65.	2019	Bielawa	101/6, 101/2	x					-
66.	2019	Bielawa	67	x					-
67.	2019	Bielawa	166/2	x					-
68.	2019	Bielawa	166/1	x					-
69.	2019	Bielawa	161/7, 161/8, 161/9, 161/10, 161/11, 161/12, 161/13	x					-
70.	2019	Bierzyce	52/8	x					+
71.	2019	Bierzyce	39	x					+
72.	2019	Bierzyce	32, 122	x					+
73.	2019	Bierzyce	50	x					+

74.	2019	Bierzyce	131/7	x					+
75.	2019	Bierzyce	76/2	x					+
76.	2019	Bierzyce	56/2, 56/3	x					+
77.	2019	Bierzyce	55/24, 55/23, 55/22	x					+
78.	2019	Bierzyce	31/1	x					+
79.	2019	Bierzyce	132/9					x	+
80.	2019	Bierzyce	122	x					+
81.	2019	Bierzyce	112	x					+
82.	2019	Bierzyce	127	x					+
83.	2019	Bierzyce	31/11	x					+
84.	2019	Bierzyce	206/4	x					+
85.	2019	Bierzyce	50	x					+
86.	2019	Borowa	316/4	x					+/-
87.	2019	Borowa	334/1	x					+
88.	2019	Borowa	29					x	+
89.	2019	Borowa	314/1, 314/2, 315	x					+
90.	2019	Borowa	275/9, 275/10, 275/7, 275/5, 275/8	x					+
91.	2019	Borowa	275/9, 275/10	x					+
92.	2019	Borowa	42				x		+
93.	2019	Borowa	300, 193	x					+
94.	2019	Borowa	325					x	+
95.	2019	Borowa	273/3	x					+
96.	2019	Borowa	300, 193					x	+
97.	2019	Borowa	334/1	x					+
98.	2019	Borowa	215, 216					x	+
99.	2019	Borowa	215, 216					x	+
100.	2019	Borowa	301/4	x					+

101.	2019	Borowa	275/9, 275/10	x					+
102.	2019	Borowa	181/1	x					+
103.	2019	Borowa	334/1	x					+
104.	2019	Borowa	275/9, 275/10	x					+
105.	2019	Borowa	81		x				+
106.	2019	Borowa	310/2, 311	x					+
107.	2019	Borowa	272/5	x		x			+
108.	2019	Borowa	411/4	x					+
109.	2019	Borowa	201		x				+
110.	2019	Brzezia Łąka	382/5	x					+
111.	2019	Brzezia Łąka	297	x					+
112.	2019	Brzezia Łąka	363/10, 383, 374	x					+
113.	2019	Brzezia Łąka	378/19, 365, 332	x					+
114.	2019	Brzezia Łąka	336	x					+
115.	2019	Brzezia Łąka	295	x					+
116.	2019	Brzezia Łąka	75/15	x					+
117.	2019	Brzezia Łąka	24	x					+
118.	2019	Brzezia Łąka	602/1, 602/2, 602/3, 602/4, 602/5, 602/6	x					+
119.	2019	Brzezia Łąka	411/5		x				+
120.	2019	Brzezia Łąka	317/8	x					+
121.	2019	Brzezia Łąka	335/9	x					+
122.	2019	Brzezia Łąka	319/6	x			x		+
123.	2019	Brzezia Łąka	593	x			x		+
124.	2019	Brzezia Łąka	304/1	x			x		+
125.	2019	Brzezia Łąka	304/3	x			x		+
126.	2019	Brzezia Łąka	304/2	x			x		+
127.	2019	Brzezia Łąka	22/2	x					+
128.	2019	Brzezia Łąka	318/3	x					+



129.	2019	Brzezia Łąka	304/3	x				x				+
130.	2019	Brzezia Łąka	456	x				x				+
131.	2019	Brzezia Łąka	241/6	x				x				+
132.	2019	Brzezia Łąka	261/13	x				x				+
133.	2019	Brzezia Łąka	261/3, 261/11	x				x				+
134.	2019	Brzezia Łąka	182/1, 182/2	x				x				+
135.	2019	Brzezia Łąka	261/5	x				x				+
136.	2019	Brzezia Łąka	261/10, 261/12	x				x				+
137.	2019	Brzezia Łąka	75/15	x				x				+
138.	2019	Brzezia Łąka	70/2	x				x				+
139.	2019	Brzezia Łąka	260/3, 69/11	x				x				+
140.	2019	Brzezia Łąka	353	x				x				+
141.	2019	Brzezia Łąka	319/6	x				x				+
142.	2019	Brzezia Łąka	304/2	x				x				+
143.	2019	Brzezia Łąka	304/1	x				x				+
144.	2019	Brzezia Łąka	593	x				x				+
145.	2019	Brzezia Łąka	205, 183/20	x				x		x		+
146.	2019	Brzezia Łąka	261/9	x				x				+
147.	2019	Brzezia Łąka	27/10, 27/11	x				x				+
148.	2019	Budziwojowice	37/4	x				x				+
149.	2019	Bukowina	141	x				x				-
150.	2019	Bukowina	141	x				x				-
151.	2019	Bukowina	142	x				x				-
152.	2019	Bukowina	153	x				x				-
153.	2019	Byków	201	x				x				+
154.	2019	Byków	200	x				x				+
155.	2019	Byków	199	x				x				+
156.	2019	Byków	198	x				x				+
157.	2019	Byków	193	x				x				+
158.	2019	Byków	192/6, 192/7, 192/8	x				x				+
159.	2019	Byków	338/8, 337/6, 336/7, 336/5	x				x		x		+
160.	2019	Byków	215/1	x				x				+

161.	2019	Byków	297	X					+
162.	2019	Byków	289/16	X					+
163.	2019	Byków	195/1	X					+
164.	2019	Byków	289/16		X				+
165.	2019	Byków	256/3		X				+
166.	2019	Byków	238/5	X					+
167.	2019	Dąbrowica	11	X					-
168.	2019	Dąbrowica	37, 42	X					-
169.	2019	Dąbrowica	52	X					+
170.	2019	Długoleka	59/2	X					+
171.	2019	Długoleka	662/1	X					+
172.	2019	Długoleka	299	X					+
173.	2019	Długoleka	274		X				+
174.	2019	Długoleka	273		X				+
175.	2019	Dobroszów	450/8	X					+
176.	2019	Dobroszów	97/3	X					+
177.	2019	Dobroszów	122/1	X					+
178.	2019	Domaszczyn	240/4	X					+
179.	2019	Domaszczyn	105	X					+
180.	2019	Domaszczyn	139/6	X					+
181.	2019	Domaszczyn	137/2, 122/2	X					+
182.	2019	Domaszczyn	92/4	X					+
183.	2019	Domaszczyn	120/6	X					+
184.	2019	Domaszczyn	240/4	X					+
185.	2019	Domaszczyn	197/17, 197/18	X					+
186.	2019	Domaszczyn	113/8, 111	X					+
187.	2019	Godzieszowa	185/5	X					+
188.	2019	Godzieszowa	90	X					+
189.	2019	Godzieszowa	52/2	X					+
190.	2019	Godzieszowa	41/12	X					+
191.	2019	Godzieszowa	90	X					+
192.	2019	Godzieszowa	185/4	X					+
193.	2019	Godzieszowa	44/8	X					+
194.	2019	Godzieszowa	2	X					+

195.	2019	Godzieszowa	49/1	x					x			+
196.	2019	Godzieszowa	49/2	x					x			+
197.	2019	Godzieszowa	41/11	x					x			+
198.	2019	Godzieszowa	47/3	x					x			+
199.	2019	Godzieszowa	187/9	x					x			+
200.	2019	Godzieszowa	48/1	x					x			+
201.	2019	Godzieszowa	48/2	x					x			+
202.	2019	Godzieszowa	47/3	x					x			+
203.	2019	Godzieszowa	8/1	x					x			+
204.	2019	Godzieszowa	5/1	x					x			+
205.	2019	Godzieszowa	185/4	x					x			+
206.	2019	Godzieszowa	187/14	x					x			+
207.	2019	Godzieszowa	23	x					x			+
208.	2019	Godzieszowa	187/13							x		+
209.	2019	Jaksonowice	68/5	x					x			+
210.	2019	Jaksonowice	67, 81	x					x			+
211.	2019	Jaksonowice	69/1	x					x			+
212.	2019	Jaksonowice	70/1	x					x			+
213.	2019	Jaksonowice	69/1	x					x			+
214.	2019	Jaksonowice	108/6	x					x			+
215.	2019	Jaksonowice	89/3	x					x			+
216.	2019	Jaksonowice	123	x					x			+
217.	2019	Jaksonowice	108/6	x					x			+
218.	2019	Jaksonowice	122, 74	x					x			+
219.	2019	Januszkowice	367	x					x			+
220.	2019	Januszkowice	375/65, 375/80	x					x			+
221.	2019	Januszkowice	360	x					x			+
222.	2019	Januszkowice	50/4	x					x			+
223.	2019	Januszkowice	365, 454/1, 454/2, 454/3	x					x			+
224.	2019	Januszkowice	345	x					x			+
225.	2019	Januszkowice	375/69	x					x			+
226.	2019	Januszkowice	375/64, 375/81	x					x			+

227.	2019	Januszkowice	375/59, 375/79	x						+
228.	2019	Januszkowice	375/58	x						+
229.	2019	Januszkowice	375/57	x						+
230.	2019	Januszkowice	375/63, 375/82	x						+
231.	2019	Januszkowice	375/77	x						+
232.	2019	Januszkowice	375/83	x						+
233.	2019	Januszkowice	375/76	x						+
234.	2019	Januszkowice	362/2	x						+
235.	2019	Januszkowice	375/59	x						+
236.	2019	Januszkowice	375/79	x						+
237.	2019	Januszkowice	375/94	x						+
238.	2019	Januszkowice	375/78	x						+
239.	2019	Januszkowice	375/95	x						+
240.	2019	Januszkowice	375/80	x						+
241.	2019	Januszkowice	375/82	x						+
242.	2019	Januszkowice	375/65	x						+
243.	2019	Januszkowice	375/63	x						+
244.	2019	Januszkowice	375/57	x						+
245.	2019	Kamień	43, 11/1	x						-
246.	2019	Kamień	124/2, 116	x						-
247.	2019	Kamień	125/1, 125/2	x						-
248.	2019	Kamień	30/8	x						-
249.	2019	Kamień	124/6, 124/7, 124/8, 124/9	x						-
250.	2019	Kamień	124/6, 124/7, 124/8, 124/9	x						-
251.	2019	Kamień	12, 18/1	x						-
252.	2019	Kamień	16/1, 16/2	x						-
253.	2019	Kamień	247/12, 118/1, 116, 117/1, 119/1	x						-
254.	2019	Kamień	118/1	x						-
255.	2019	Kamień	117/1	x						-
256.	2019	Kamień	247/12	x						-
257.	2019	Kamień	119/1	x						-

258.	2019	Kamień	11/1, 43	x				-
259.	2019	Kamień	200/26, 199/30, 199/31, 199/32	x				-
260.	2019	Kamień	101/13		x			-
261.	2019	Kamień	171/1, 17/2	x				-
262.	2019	Kamień	124/6, 124/7, 124/8, 124/9	x				-
263.	2019	Kamień	14	x				-
264.	2019	Kamień	55/11	x				-
265.	2019	Kamień	34/1, 34/2	x				-
266.	2019	Kamień	48,51,52/1,56/3,4 2,43,47,52/2	x				-
267.	2019	Kamień	18, 18/1, 12	x				-
268.	2019	Kamień	68		x			+
269.	2019	Kamień	29/1	x				-
270.	2019	Kątna	60, 2/3, 3/3	x				+
271.	2019	Kępa	78/2		x			-
272.	2019	Kępa	40/4		x			-
273.	2019	Kielczów	371/43	x				+
274.	2019	Kielczów	290/9	x				+
275.	2019	Kielczów	104/7, 104/8		x			+
276.	2019	Kielczów	125/9		x			+
277.	2019	Kielczów	371/43	x				+
278.	2019	Kielczów	152/4	x				+
279.	2019	Kielczów	554/1, 554/2, 554/3, 554/4, 554/7, 554/8, 554/11, 554/12, 554/12, 554/13, 554/14, 554/15, 554/16	x				+
280.	2019	Kielczów	154/9	x				+
281.	2019	Kielczów	599/2, 345/21	x				+

282.	2019	Kielczów	581/2, 581/6, 581/7, 581/8, 594/1, 594/2	x				+
283.	2019	Kielczów	365/11, 365/12, 365/13, 365/14, 365/15, 365/16, 365/17, 365/18, 365/19, 365/20, 365/21	x				+
284.	2019	Kielczów	347/10, 347/11	x				+
285.	2019	Kielczów	628/8	x	x			+
286.	2019	Kielczów	345/21, 599/2	x				+
287.	2019	Kielczów	344/2	x				+
288.	2019	Kielczów	371/34	x				+
289.	2019	Kielczów	170/1	x				+
290.	2019	Kielczów	333/2	x				+
291.	2019	Kielczów	333/3	x				+
292.	2019	Kielczów	344/2	x				+
293.	2019	Kielczów	121/4	x				+
294.	2019	Kielczów	151/1	x				+
295.	2019	Kielczów	559/2	x				+
296.	2019	Kielczów	365/2, 365/3	x				+
297.	2019	Kielczów	349/2	x				+
298.	2019	Kielczów	311/1	x				+
299.	2019	Kielczów	382, 294/1, 296/39	x				+
300.	2019	Kielczów	297/16	x				+
301.	2019	Kielczów	297/16	x				+
302.	2019	Kielczów	297/16	x				+
303.	2019	Kielczów	125/9		x			+
304.	2019	Kielczów	125/12	x				+
305.	2019	Kielczów	344/2	x				+
306.	2019	Kielczów	70/1, 70/2, 69/2,	x				+

307.	2019	Kielczów	623/3	X	X				+
308.	2019	Kielczów	593/5	X					+
309.	2019	Kielczów	333/2, 333/3	X					+
310.	2019	Kielczów	176/1	X					+
311.	2019	Kielczów	359	X					+
312.	2019	Kielczów	328	X					+
313.	2019	Kielczów	368/2	X					+
314.	2019	Kielczów	104/7, 104/8		X				+
315.	2019	Kielczów	228/15, 228/19		X				+
316.	2019	Kielczów	333/2, 333/3	X					+
317.	2019	Kielczów	161/2	X					+
318.	2019	Kielczówek	89/7	X					+
319.	2019	Kielczówek	104/4, 108/8	X	X				+
320.	2019	Kielczówek	67	X					
321.	2019	Kielczówek	108/52	X					+
322.	2019	Krakowiany	98	X					-
323.	2019	Krakowiany	102/1	X					-
324.	2019	Krakowiany	102/2	X					-
325.	2019	Krakowiany	75, 158/1, 159/1			X			-
326.	2019	Krakowiany	66	X					-
327.	2019	Krakowiany	74	X					-
328.	2019	Krakowiany	30, 31, 45, 57	X					-
329.	2019	Krakowiany	30, 31, 45, 57	X					-
330.	2019	Krakowiany	77	X					-
331.	2019	Łozina	201, 302	X					+/-
332.	2019	Łozina	32/3	X					-
333.	2019	Łozina	42	X					-
334.	2019	Łozina	195	X					+
335.	2019	Łozina	242, 243, 232, 231, 225		X				+
336.	2019	Łozina	195	X					+
337.	2019	Łozina	30/1	X					-

338.	2019	Łozina	272/1									
339.	2019	Łozina	245, 247, 248						x			+
340.	2019	Łozina	60/8			x						+
341.	2019	Łozina	223						x			-
342.	2019	Łozina	223						x			+
343.	2019	Łozina	170/7, 170/8						x			+
344.	2019	Łozina	41/3			x						-
345.	2019	Łozina	38/2			x						-
346.	2019	Łozina	38/6			x						-
347.	2019	Łozina	203/15			x						+
348.	2019	Łozina	203/15			x						+
349.	2019	Łozina	63/2			x						-
350.	2019	Łozina	63/8			x						-
351.	2019	Łozina	63/9			x						-
352.	2019	Łozina	65/18			x						-
353.	2019	Łozina	202/1			x						-
354.	2019	Łozina	281/6, 277/1, 277/2, 277/3						x			+
355.	2019	Łozina	218						x			+
356.	2019	Łozina	200									+
357.	2019	Łozina	124/6			x						+
358.	2019	Łozina	203/16						x			+
359.	2019	Łozina	38/2			x						-
360.	2019	Łozina	26/3			x						-
361.	2019	Łozina	44/9			x						-
362.	2019	Łozina	201			x						+
363.	2019	Łozina	53/1			x						-
364.	2019	Łozina	221								x	+
365.	2019	Łozina	272/4						x			+
366.	2019	Łozina	121/4						x			+
367.	2019	Łozina	121/1						x			+
368.	2019	Łozina	175, 182								x	+
369.	2019	Łozina	60/8					x				-
370.	2019	Michałowice	38					x				-



371.	2019	Michałowice	15	x						x	-
372.	2019	Mirków	67/61	x						x	-
373.	2019	Mirków	67/69	x						x	-
374.	2019	Mirków	67/59	x						x	-
375.	2019	Mirków	67/63	x						x	-
376.	2019	Mirków	67/49	x						x	-
377.	2019	Mirków	67/43	x						x	-
378.	2019	Mirków	67/65	x						x	-
379.	2019	Mirków	67/41	x						x	-
380.	2019	Mirków	165/10, 472/18	x						x	-
381.	2019	Oleśniczka	241/3	x						x	+
382.	2019	Oleśniczka	246/1	x						x	+
383.	2019	Oleśniczka	245	x						x	+
384.	2019	Oleśniczka	240/3	x						x	+
385.	2019	Oleśniczka	244	x						x	+
386.	2019	Oleśniczka	247/1	x						x	+
387.	2019	Oleśniczka	254/1	x						x	+
388.	2019	Oleśniczka	253/1	x						x	+
389.	2019	Oleśniczka	155/1	x						x	+
390.	2019	Oleśniczka	252/10	x						x	+
391.	2019	Oleśniczka	155/1, 253/1	x						x	+
392.	2019	Oleśniczka	217/1	x						x	+
393.	2019	Oleśniczka	111/3, 135/3	x						x	+
394.	2019	Oleśniczka	254/1	x						x	+
395.	2019	Pasikurovice	168, 163	x						x	+
396.	2019	Pasikurovice	420/5	x					x	x	+
397.	2019	Pasikurovice	420/5	x						x	+
398.	2019	Pasikurovice	421/18	x						x	+
399.	2019	Pasikurovice	58	x						x	+
400.	2019	Pasikurovice	665	x						x	+
401.	2019	Pasikurovice	421/18, 420/1, 420/4, 161, 170	x						x	+
402.	2019	Pasikurovice	397/1	x						x	+

403.	2019	Pasikurowice	132/1	x	x	+
404.	2019	Pasikurowice	133	x	x	+
405.	2019	Pasikurowice	57	x	x	+
406.	2019	Pasikurowice	688/1	x	x	+
407.	2019	Piecowice	58/7	x	x	+
408.	2019	Piecowice	137/4	x	x	+
409.	2019	Piecowice	35/3, 35/8	x	x	-
410.	2019	Piecowice	58/7	x	x	+
411.	2019	Piecowice	35/4	x	x	-
412.	2019	Piecowice	35/8, 35/3	x	x	-
413.	2019	Piecowice	107/17	x	x	-
414.	2019	Pietrzykowie	12	x	x	+
415.	2019	Pietrzykowie	16/3	x	x	+
416.	2019	Prusowice	129/3	x	x	+
417.	2019	Prusowice	28/1	x	x	+
418.	2019	Prusowice	26	x	x	+
419.	2019	Prusowice	65/15	x	x	+
420.	2019	Prusowice	30/4	x	x	+
421.	2019	Raków	229	x	x	+/-
422.	2019	Raków	241	x	x	+/-
423.	2019	Raków	509/3	x	x	+
424.	2019	Raków	513/4	x	x	+
425.	2019	Ramiszów	5/1, 5/2	x	x	-
426.	2019	Ramiszów	2/9	x	x	-
427.	2019	Ramiszów	120	x	x	-
428.	2019	Ramiszów	7/8	x	x	-
429.	2019	Ramiszów	61/17	x	x	-
430.	2019	Ramiszów	120	x	x	-
431.	2019	Ramiszów	5/1, 5/2	x	x	-
432.	2019	Ramiszów	140/21	x	x	-
433.	2019	Ramiszów	140/20	x	x	-
434.	2019	Ramiszów	119/15	x	x	-
435.	2019	Ramiszów	1	x	x	-
436.	2019	Ramiszów	140/53, 897	x	x	-



469.	2019	Śliwice	38/1, 38/2	x				-
470.	2019	Śliwice	6/1, 6/2	x				-
471.	2019	Śliwice	221/5, 221/6, 221/7, 222/4, 222/11, 222/13, 223/22, 228/10	x				-
472.	2019	Śliwice	116, 117/1	x				-
473.	2019	Śliwice	33, 34, 35	x				-
474.	2019	Tokary	27	x				+
475.	2019	Tokary	67/10	x				+
476.	2019	Tokary	36/3	x				+
477.	2019	Tokary	31/8	x		x		+
478.	2019	Węgrów	7/4	x				+
479.	2019	Węgrów	41	x				+
480.	2019	Węgrów	21/7	x				+
481.	2019	Wilczyce	321/5, 321/6, 321/9, 323/10, 323/11, 323/12, 323/13	x				+
482.	2019	Wilczyce	321/4	x				+
483.	2019	Wilczyce	584		x			+
484.	2019	Wilczyce	34/6	x				+
485.	2019	Wilczyce	97, 135, 216/6	x				+/-
486.	2019	Wilczyce	126	x				+
487.	2019	Wilczyce	259, 261, 263	x				+
488.	2019	Wilczyce	91/15, 148	x				+
489.	2019	Wilczyce	91/13	x				+
490.	2019	Wilczyce	142/1, 142/2, 142/3	x				+
491.	2019	Wilczyce	147, 557/4	x				+
492.	2019	Wilczyce	91/16, 557/1	x				+
493.	2019	Wilczyce	91/17, 557/2	x				+
494.	2019	Wilczyce	133	x				+
495.	2019	Wilczyce	121	x				+

496.	2019	Wilezyce	130/1 – 130/9	X					+
497.	2019	Wilezyce	215/12, 129/1, 141/1	X					+
498.	2019	Wilezyce	215/17	X					+
499.	2019	Wilezyce	215/22	X					+
500.	2019	Wilezyce	215/7	X					+
501.	2019	Wilezyce	156/3	X					+
502.	2019	Wilezyce	542/12	X					+
503.	2019	Wilezyce	128/3, 128/4, 128/7, 140/2, 140/18	X					+
504.	2019	Wilezyce	128/1, 128/2, 128/6, 140/4, 140/6, 140/8, 140/15, 140/17	X					+
505.	2019	Wilezyce	128/3, 128/5, 128/7, 128/9, 128/14, 128/16	X					+
506.	2019	Wilezyce	542/22	X					+
507.	2019	Wilezyce	99/21	X					+
508.	2019	Wilezyce	542/30	X					+
509.	2019	Wilezyce	129/2, 141/2	X					+
510.	2019	Wilezyce	321/8	X					+
511.	2019	Wilezyce	542/38	X					+
512.	2019	Wilezyce	150/2	X					+
513.	2019	Wilezyce	159/28	X					+
514.	2019	Wilezyce	542/20, 542/21	X					+
515.	2019	Wilezyce	542/42, 542/43	X					+
516.	2019	Wilezyce	542/13	X					+
517.	2019	Wilezyce	127/1, 127/2, 127/3, 127/4, 127/5, 127/6, 127/7, 127/8,	X					+

				127/9					
518.	2019	Wilezyce		140/13	x				+
519.	2019	Wilezyce		156/3	x				+
520.	2019	Wilezyce		94/1	x				+
521.	2019	Wilezyce		323/11, 323/12, 323/13	x				+
522.	2019	Wilezyce		542/1, 542/2, 542/3, 542/7, 542/23, 542/24, 542/25, 542/32, 542/33	x				+
523.	2019	Wilezyce		541/10, 541/11, 541/12, 541/18, 541/19	x				+
524.	2019	Wilezyce		185/1, 185/2	x				+
525.	2019	Wilezyce		542/31	x				+
526.	2019	Wilezyce		542/34	x				+
527.	2019	Wilezyce		139/6	x				+
528.	2019	Wilezyce		317/7	x			x	+
529.	2019	Wilezyce		317/8	x			x	+
530.	2019	Wilezyce		347/1				x	+
531.	2019	Wilezyce		542/12	x				+
532.	2019	Wilezyce		139/5	x				+
533.	2019	Wilezyce		91/16	x				+
534.	2019	Wilezyce		91/15	x				+
535.	2019	Wilezyce		91/17, 557/2	x				+
536.	2019	Wilezyce		215/17	x				+
537.	2019	Wilezyce		215/12, 129/1, 141/1	x				+
538.	2019	Wilezyce		185/1, 185/2	x			x	+

539.	2019	Wilezyce	91/13	x					+
540.	2019	Wilezyce	219/18				x		+
541.	2019	Wilezyce	321/5, 321/6	x					+
542.	2019	Wilezyce	321/4	x					+
543.	2019	Wilezyce	542/22	x					+
544.	2019	Wilezyce	53/9, 53/5, 53/2, 53/8, 53/6				x		+
545.	2019	Wilezyce	62/3				x		+
546.	2019	Wilezyce	163/5, 163/6	x					+
547.	2019	Wilezyce	163/5, 163/6	x					+
548.	2019	Zaprężyn	177/3	x					+
549.	2019	Zaprężyn	44/1	x					+
550.	2019	Zaprężyn	12, 105	x					+
551.	2019	Zaprężyn	139	x					+
552.	2019	Zaprężyn	76	x					+
553.	2019	Zaprężyn	145	x					+
554.	2019	Zaprężyn	37/7				x		+
555.	2019	Zaprężyn	142	x					+
556.	2019	Zaprężyn	108	x					+
<b>2020</b>									
557.	2020	Bąków	54/20	x					-
558.	2020	Bąków	11/4, 11/5, 11/6, 11/7	x					-
559.	2020	Bielawa	14, 15	x					-
560.	2020	Bielawa	133	x					-
561.	2020	Bielawa	13/1, 13/2	x					-
562.	2020	Bielawa	11, 12, 13, 13/1	x					-
563.	2020	Bielawa	225/2, 225/5				x		-
564.	2020	Bierzyce	31/2	x					+
565.	2020	Borowa	81				x		+
566.	2020	Borowa	215, 216				x		+

567.	2020	Borowa	215, 216, 213/1, 211, 212					X		+
568.	2020	Borowa	31/1, 31/2	X						+
569.	2020	Borowa	148/8	X						+
570.	2020	Borowa	336	X						+
571.	2020	Borowa	412/9, 412/8, 412/11, 40	X						+
572.	2020	Brzezia Łąka	609/7, 439	X						+
573.	2020	Brzezia Łąka	383	X						+
574.	2020	Brzezia Łąka	378/19, 365	X						+
575.	2020	Brzezia Łąka	433/9	X						+
576.	2020	Brzezia Łąka	378/19	X						+
577.	2020	Brzezia Łąka	377	X						+
578.	2020	Brzezia Łąka	183/20	X						+
579.	2020	Brzezia Łąka	404	X						+
580.	2020	Brzezia Łąka	605/5	X						+
581.	2020	Brzezia Łąka	433/9	X						+
582.	2020	Brzezia Łąka	439	X						+
583.	2020	Brzezia Łąka	609/9	X						+
584.	2020	Brzezia Łąka	609/6, 609/8	X						+
585.	2020	Brzezia Łąka	334, 469	X						+
586.	2020	Brzezia Łąka	599/21	X						+
587.	2020	Brzezia Łąka	599/15	X						+
588.	2020	Brzezia Łąka	599/19	X						+
589.	2020	Brzezia Łąka	599/13	X						+
590.	2020	Budziwojowice	39, 40, 41/1, 42, 44/2, 44/3, 46/1, 48/1, 50/2, 50/4, 50/3, 76, 80, 81/3, 77, 78, 86, 79	X						+
591.	2020	Bukowina	220/1	X						+
592.	2020	Byków	297	X						+
593.	2020	Byków	67/3	X						+
594.	2020	Byków	215/4	X						+



595.	2020	Byków	215/4	x					
596.	2020	Byków	290/8	x					+
597.	2020	Byków	290/10, 318, 319	x					+
598.	2020	Byków	290/9	x					+
599.	2020	Byków	336/1, 338, 335/1, 334, 332, 333, 328, 239, 321, 320, 339/6, 339/5, 327, 326, 325	x					+
600.	2020	Byków	299	x					+
601.	2020	Długołęka	305/9	x					+
602.	2020	Długołęka	662/4	x					+
603.	2020	Długołęka	378	x					+
604.	2020	Długołęka	50/1, 50/24, 51/1, 54/2	x					+
605.	2020	Długołęka	147	x					+
606.	2020	Długołęka	378	x					+
607.	2020	Długołęka	662/1	x					+
608.	2020	Długołęka	49/3		x				+
609.	2020	Długołęka	218/4		x				+
610.	2020	Domaszewyn	240/4	x					+
611.	2020	Domaszewyn	113/8, 111	x					+
612.	2020	Domaszewyn	185	x					+
613.	2020	Domaszewyn	80	x					+
614.	2020	Domaszewyn	122/2	x					+
615.	2020	Domaszewyn	137/2	x					+
616.	2020	Domaszewyn	240/4	x					+
617.	2020	Godzieszowa	20/1	x					+
618.	2020	Godzieszowa	209/5	x					+
619.	2020	Godzieszowa	49/2	x					+
620.	2020	Godzieszowa	49/1	x					+
621.	2020	Godzieszowa	49/1	x					+
622.	2020	Godzieszowa	185/4	x					+
623.	2020	Jaksonowice	123	x					+

624.	2020	Januskowice	367	X				X			+
625.	2020	Januskowice	354/1, 354/10						X		+
626.	2020	Januskowice	375/69	X							+
627.	2020	Januskowice	375/84	X							+
628.	2020	Januskowice	375/64, 375/81	X							+
629.	2020	Januskowice	410/1, 416/1, 416/2, 416/3, 419					X			+
630.	2020	Januskowice	457	X							+
631.	2020	Januskowice	354/1, 354/10						X		+
632.	2020	Kamień	12, 18/1, 18/2	X							-
633.	2020	Kamień	23/1, 23/2	X							+
634.	2020	Kamień	124/6	X							-
635.	2020	Kamień	124/7	X							-
636.	2020	Kamień	55/23	X							-
637.	2020	Kamień	12, 18/1, 18/2	X							-
638.	2020	Kamień	48, 51	X							-
639.	2020	Kamień	47	X							-
640.	2020	Kamień	127, 128, 126/1, 126/2, 129/1, 129/2	X							-
641.	2020	Kamień	14	X							-
642.	2020	Kamień	11/1, 43								-
643.	2020	Kamień	57/12	X							-
644.	2020	Kamień	42, 15/1, 15/2	X							-
645.	2020	Kamień	17/1, 17/2	X							-
646.	2020	Kamień	60/1					X			+
647.	2020	Kątna	102/10	X							+
648.	2020	Kątna	25, 35, 36, 37	X							+
649.	2020	Kielezów	190/6	X							+
650.	2020	Kielezów	120/13	X							+
651.	2020	Kielezów	152/4	X							+

652.	2020	Kielczów	365/2, 365/3, 365/11, 365/12 do 365/21	x				x	+
653.	2020	Kielczów	368/19	x					+
654.	2020	Kielczów	368/19	x					+
655.	2020	Kielczów	368/19	x					+
656.	2020	Kielczów	368/19	x					+
657.	2020	Kielczów	86/18				x		+
658.	2020	Kielczówek	103/3	x					+
659.	2020	Kielczówek	108/52	x					+
660.	2020	Łosice	28/8, 2/10, 28/14, 28/9				x		+
661.	2020	Łosice	28/9, 28/10, 28/8	x					+
662.	2020	Łozina	44/9	x					-
663.	2020	Łozina	26/3	x					-
664.	2020	Łozina	44/9	x					-
665.	2020	Łozina	26/3	x					-
666.	2020	Łozina	44/9	x					-
667.	2020	Mirków	81/5				x		-
668.	2020	Mirków	321/7	x					-
669.	2020	Mirków	118/1			x			-
670.	2020	Mirków	50/5, 50/1, 51			x			-
671.	2020	Mirków	193/10			x			+
672.	2020	Mirków	107/8	x					-
673.	2020	Mirków	67/64	x					-

674.	2020	Mirków	139/2, 139/3, 139/4, 150, 151, 152, 147, 148, 149, 133, 134, 135, 136, 137, 138, 127, 128, 129, 124, 125, 126, 121, 122, 123, 130, 131, 132		x		-
675.	2020	Mirków	76/1	x			-
676.	2020	Mirków	156/16		x		-
677.	2020	Mirków	156/23		x		-
678.	2020	Mirków	37, 354/2, 355/1, 62, 61, 60/1, 58, 57, 56, 55/1, 360, 53/1, 52/1, 50/1, 358/3, 51, 48/1, 47/1, 328, 63		x		-
679.	2020	Mirków	205, 20/17	x			+
680.	2020	Olesznicka	111/4	x			+
681.	2020	Olesznicka	151/2	x			+
682.	2020	Pasikurowice	688/3	x			+
683.	2020	Pasikurowice	155	x			+
684.	2020	Pasikurowice	665	x		x	+
685.	2020	Pasikurowice	439	x			+
686.	2020	Pasikurowice	697/5, 300/5	x			+
687.	2020	Pasikurowice	420/4	x			+
688.	2020	Pasikurowice	688/3	x			+
689.	2020	Pasikurowice	688/1	x			+
690.	2020	Pasikurowice	153	x			+
691.	2020	Piecowice	33	x			-
692.	2020	Piecowice	131/1 do 29, 130/28 do 55, 22/12 do 27	x			-

693.	2020	Piecowice	107/14						
694.	2020	Piecowice	107/35, 107/36, 107/37, 107/35, 50/10				X		-
695.	2020	Prusowice	59/17, 59/19		X				+
696.	2020	Prusowice	59/20		X				+
697.	2020	Prusowice	28/1		X				+
698.	2020	Raków	513/6, 513/7		X				+
699.	2020	Raków	509/4		X				+
700.	2020	Raków	510, 511, 512		X				+
701.	2020	Raków	510, 511, 512		X				+
702.	2020	Raków	99/3		X				+
703.	2020	Ramiszów	5/2, 5/1		X				-
704.	2020	Ramiszów	140/20		X				-
705.	2020	Ramiszów	-				X		-
706.	2020	Ramiszów	7/8		X				-
707.	2020	Ramiszów	132/7				X		-
708.	2020	Ramiszów	132/14				X		-
709.	2020	Siedlec	20/4		X				+
710.	2020	Siedlec	19/2		X				+
711.	2020	Siedlec	138/4		X				+
712.	2020	Siedlec	7/2, 392/1		X				+
713.	2020	Siedlec	140/13		X				+
714.	2020	Stępin	40		X				-
715.	2020	Stępin	40		X				-
716.	2020	Stępin	40		X				-
717.	2020	Stępin	40		X				-
718.	2020	Szezodre	55		X				+
719.	2020	Szezodre	110		X				+
720.	2020	Szezodre	111/5		X				+
721.	2020	Szezodre	114, 115		X				+
722.	2020	Szezodre	108, 107		X				+
723.	2020	Szezodre	113/1		X				+

724.	2020	Szezodre	112/1, 112/2	x					+
725.	2020	Szezodre	1/1		x				+
726.	2020	Szezodre	104	x					+
727.	2020	Szezodre	89	x					+
728.	2020	Szezodre	90	x					+
729.	2020	Śliwice	6/2	x					-
730.	2020	Śliwice	223/53		x				-
731.	2020	Śliwice	74				x		+
732.	2020	Tokary	36/3	x					+
733.	2020	Tokary	14			x			-
734.	2020	Tokary	39, 40				x		-
735.	2020	Tokary	25	x					+
736.	2020	Wilczyce	128/3, 128/4, 128/7, 140/2, 140/18	x					+
737.	2020	Wilczyce	140/3, 140/5, 140/7, 140/9, 140/14, 140/16	x					+
738.	2020	Wilczyce	128/1, 128/2, 128/6, 140/4, 140/6, 140/8, 140/15, 140/17	x					+
739.	2020	Wilczyce	347/1	x					+
740.	2020	Wilczyce	130/4	x					+
741.	2020	Wilczyce	56/2, 56/3	x					+
742.	2020	Wilczyce	128/3, 128/4, 140/2, 140/18	x					+
743.	2020	Wilczyce	128/1, 128/2, 128/6, 140/6	x					+
744.	2020	Wilczyce	140/3	x					+
745.	2020	Wilczyce	138/1	x					+

746.	2020	Wilezyce	134/2, 134/4	X					+
747.	2020	Wilezyce	542/20, 542/21	X					+
748.	2020	Wilezyce	542/20, 542/21	X					+
749.	2020	Wilezyce	128/1, 128/2, 128/6, 140/4, 140/6	X					+
750.	2020	Wilezyce	128/3, 128/5, 128/7, 140/9, 140/14, 140/16	X					+
751.	2020	Wilezyce	128/3, 128/4, 128/7, 140/2, 140/18	X					+
752.	2020	Wilezyce	140/13	X					+
753.	2020	Wilezyce	91/8	X					+
754.	2020	Wilezyce	323/11	X					+
755.	2020	Wilezyce	91/13	X					+
756.	2020	Wilezyce	159/28	X					+
757.	2020	Wilezyce	92/4	X					+
758.	2020	Wilezyce	92/5	X					+
759.	2020	Wilezyce	92/8	X					+
760.	2020	Wilezyce	185/1, 185/2	X					+
761.	2020	Zapreżyn	145	X					+
<b>2021</b>									
762.	2021	Baków	37/10	X	X				-
763.	2021	Baków	54/21	X					-
764.	2021	Baków	37/10	X	X				-
765.	2021	Baków	51/5, 51/6	X					-
766.	2021	Bielawa	166/1	X					-
767.	2021	Bielawa	67	X					-
768.	2021	Bielawa	225/2	X			X		-
769.	2021	Bierzyce	81/1	X					+
770.	2021	Bierzyce	15/3	X					+
771.	2021	Bierzyce	131/1	X					+
772.	2021	Bierzyce	36	X					+
773.	2021	Borowa	63, 62, 59, 60	X	X				+

774.	2021	Borowa	201						
775.	2021	Borowa	215/4, 215/3					X	+
776.	2021	Borowa	278/26					X	+
777.	2021	Brzezina Łąka	183/20		X				+
778.	2021	Brzezina Łąka	74		X				+
779.	2021	Brzezina Łąka	297		X				+
780.	2021	Brzezina Łąka	377		X				+
781.	2021	Brzezina Łąka	599/12		X				+
782.	2021	Brzezina Łąka	182/2		X				+
783.	2021	Brzezina Łąka	599/11		X				+
784.	2021	Brzezina Łąka	183/20		X				+
785.	2021	Brzezina Łąka	599/18		X				+
786.	2021	Brzezina Łąka	594		X				+
787.	2021	Brzezina Łąka	-					X	+
788.	2021	Brzezina Łąka	377		X				+
789.	2021	Brzezina Łąka	293/1		X				+
790.	2021	Brzezina Łąka	599/19		X				+
791.	2021	Brzezina Łąka	586		X				+
792.	2021	Brzezina Łąka	371/3, 371/2, 371/4		X				+
793.	2021	Brzezina Łąka	395		X				+
794.	2021	Brzezina Łąka	335/9		X				+
795.	2021	Brzezina Łąka	395		X				+
796.	2021	Brzezina Łąka	294/1		X			X	+
797.	2021	Brzezina Łąka	609/9		X				+
798.	2021	Brzezina Łąka	433/9		X				+
799.	2021	Brzezina Łąka	396/24					X	+
800.	2021	Brzezina Łąka	261/7		X				+
801.	2021	Brzezina Łąka	599/11		X				+
802.	2021	Brzezina Łąka	414/2		X				+
803.	2021	Brzezina Łąka	33		X				+
804.	2021	Bukowina	115, 116		X				-
805.	2021	Byków	57		X				+



806.	2021	Byków	280, 324, 50	x					+
807.	2021	Byków	511		x				+
808.	2021	Dąbrowica	45/1	x					-
809.	2021	Dąbrowica	45/3	x					+
810.	2021	Dąbrowica	52	x					-
811.	2021	Długoleka	662/4	x					+
812.	2021	Długoleka	378	x					+
813.	2021	Długoleka	322/1	x					+
814.	2021	Długoleka	674/14, 670/11, 670/13, 491/5		x		x		+
815.	2021	Długoleka	293, 294/5, 294/6	x					+
816.	2021	Długoleka	88/9		x				+
817.	2021	Długoleka	88/8		x				+
818.	2021	Długoleka	88/10		x				+
819.	2021	Długoleka	299		x				+
820.	2021	Dobroszów	31	x					+
821.	2021	Dobroszów	339	x					+
822.	2021	Dobroszów	233/1				x		+
823.	2021	Dobroszów	155/7	x					+
824.	2021	Domaszczyn	240/4	x					+
825.	2021	Domaszczyn	222	x					+
826.	2021	Domaszczyn	2	x					+
827.	2021	Domaszczyn	233/3	x					+
828.	2021	Domaszczyn	113/8, 111	x					+
829.	2021	Domaszczyn	107/3				x		+
830.	2021	Domaszczyn	80	x					+
831.	2021	Domaszczyn	240/4	x					+
832.	2021	Domaszczyn	101/34	x					+
833.	2021	Domaszczyn	113/41	x					+
834.	2021	Domaszczyn	134/9	x					+
835.	2021	Godziszowa	23	x					+
836.	2021	Godziszowa	49/1	x					+

837.	2021	Godzieszowa	49/2	x				x	+
838.	2021	Godzieszowa	185/4	x				x	+
839.	2021	Godzieszowa	49/1	x				x	+
840.	2021	Godzieszowa	49/2	x				x	-
841.	2021	Godzieszowa	54/8	x				x	+
842.	2021	Godzieszowa	30	x				x	+
843.	2021	Godzieszowa	53/1	x				x	+
844.	2021	Jaksonowice	89/3	x				x	+
845.	2021	Jaksonowice	123	x				x	+
846.	2021	Jaksonowice	151/7	x				x	+
847.	2021	Jaksonowice	123/1	x				x	+
848.	2021	Jaksonowice	123/1	x				x	+
849.	2021	Januskowice	354/1-354/9, 354/10	x				x	+
850.	2021	Januskowice	152	x				x	+
851.	2021	Januskowice	150/4	x				x	+
852.	2021	Januskowice	150/3	x				x	+
853.	2021	Januskowice	375/64, 375/81	x				x	+
854.	2021	Januskowice	375/63	x				x	+
855.	2021	Januskowice	375/69	x				x	+
856.	2021	Januskowice	375/59	x				x	+
857.	2021	Januskowice	384	x				x	+
858.	2021	Januskowice	362/2	x				x	+
859.	2021	Januskowice	416/2, 416/3					x	+
860.	2021	Januskowice	410/1, 416/1					x	+
861.	2021	Kamień	16/1, 16/2	x				x	-
862.	2021	Kamień	124/1	x				x	-
863.	2021	Kamień	55/23	x				x	-
864.	2021	Kamień	6, 13, 26	x			x	x	-
865.	2021	Kamień	16/1, 16/2	x				x	-
866.	2021	Kamień	125/1, 125/2	x				x	-
867.	2021	Kątna	25, 35, 36, 37				x	x	+
868.	2021	Kątna	201, 202					x	+
869.	2021	Kątna	116/1, 116/3	x				x	+

870.	2021	Katna	25, 35, 36, 37	x					+
871.	2021	Kielczów	358	x					+
872.	2021	Kielczów	365/2, 365/3	x					+
873.	2021	Kielczów	365/11 do 365/21	x					+
874.	2021	Kielczów	333/2, 333/3	x					+
875.	2021	Kielczów	151/1	x					+
876.	2021	Kielczów	601/14	x					+
877.	2021	Kielczów	601/15	x					+
878.	2021	Kielczów	ul. Bawarska	x					+
879.	2021	Kielczów	628/10	x					+
880.	2021	Kielczów	105/10		x				+
881.	2021	Kielczów	104/7, 104/8		x				+
882.	2021	Kielczów	106/7		x				+
883.	2021	Kielczów	ul. Bawarska	x					+
884.	2021	Kielczów	68/2	x					+
885.	2021	Kielczów	67/2	x					+
886.	2021	Kielczów	65/1	x					+
887.	2021	Kielczów	65/2	x					+
888.	2021	Kielczów	67/3	x					+
889.	2021	Kielczów	67/1	x					+
890.	2021	Kielczów	65/3	x					+
891.	2021	Kielczów	159/3, 159/1	x					+
892.	2021	Kielczów	157/1, 160/1, 160/2			x			+
893.	2021	Kielczów	601/14, 601/15			x			+
894.	2021	Kielczów	357	x					+
895.	2021	Kielczów	554/1-554/4, 554/7-554/8, 554/11-554/15	x					+
896.	2021	Kielczówek	86/5	x					+
897.	2021	Kielczówek	113/5, 112/3, 117/4, 118, 127, 128			x			-
898.	2021	Łosice	29/14			x			-

899.	2021	Losice	52/3, 7	x					
900.	2021	Łozina	44/9	x					-
901.	2021	Łozina	15	x					-
902.	2021	Łozina	26/3	x					+
903.	2021	Łozina	53/1, 53/2	x					-
904.	2021	Łozina	43/1	x					-
905.	2021	Łozina	44/9	x					-
906.	2021	Łozina	41/3	x					-
907.	2021	Łozina	42	x					+
908.	2021	Łozina	32/3	x					-
909.	2021	Łozina	44/9	x					-
910.	2021	Łozina	65/18	x					-
911.	2021	Łozina	44/9	x					-
912.	2021	Łozina	53/1, 53/2	x					-
913.	2021	Mirków	33/6	x					-
914.	2021	Mirków	316/25, 321/2	x					-
915.	2021	Mirków	37, 355/1, 62, 61, 60/1, 58, 57, 56, 55/1, 360, 53/1, 52/1, 51, 48/1, 47/1	x			x		-
916.	2021	Mirków	316/25, 321/2	x					-
917.	2021	Mirków	17/2				x		-
918.	2021	Oleśniczka	343/3	x					+
919.	2021	Oleśniczka	326	x					+
920.	2021	Oleśniczka	149, 150	x					+
921.	2021	Oleśniczka	253/1	x					+
922.	2021	Oleśniczka	360					x	+
923.	2021	Oleśniczka	360					x	+
924.	2021	Oleśniczka	360					x	+
925.	2021	Oleśniczka	324/4	x					+
926.	2021	Oleśniczka	294/16	x					+
927.	2021	Oleśniczka	326	x					+

928.	2021	Oleśniczka	240/3, 241/3, 244, 246/1, 247/1	x					+
929.	2021	Oleśniczka	325	x					+
930.	2021	Oleśniczka	2, 32	x					+
931.	2021	Oleśniczka	35	x					+
932.	2021	Oleśniczka	36	x					+
933.	2021	Oleśniczka	34/2	x					+
934.	2021	Pasikurowice	329	x					+
935.	2021	Pasikurowice	292/5, 293	x					+
936.	2021	Pasikurowice	67	x					+
937.	2021	Pasikurowice	442	x					+
938.	2021	Pasikurowice	422/17	x					+
939.	2021	Pasikurowice	422/18	x					+
940.	2021	Piecowice	141/5	x					-
941.	2021	Piecowice	141/4	x					-
942.	2021	Piecowice	35/4	x					-
943.	2021	Piecowice	141/6	x					-
944.	2021	Piecowice	141/6, 35/5, 35/7	x					+
945.	2021	Pietrzykowice	14	x					+
946.	2021	Prusowice	50/2		x				+
947.	2021	Prusowice	100/2		x				+
948.	2021	Prusowice	29/3, 29/4	x					+
949.	2021	Prusowice	29/3, 29/4		x				+
950.	2021	Raków	148/4	x					+
951.	2021	Raków	114/5	x					+
952.	2021	Raków	178/15	x					+
953.	2021	Raków	186/3, 200/3	x					+
954.	2021	Raków	513/21	x					+
955.	2021	Ramiszów	901/107	x					-
956.	2021	Ramiszów	127/16-21, 127/10,12,13	x					-
957.	2021	Siedlec	23/1	x					+
958.	2021	Siedlec	20/4	x					+



986.	2021	Wilczyce	121	x					x	+
987.	2021	Wilczyce	133	x					x	+
988.	2021	Wilczyce	140/13							+
989.	2021	Wilczyce	134/4	x					x	+
990.	2021	Wilczyce	217/32	x					x	+
991.	2021	Wilczyce	216/6	x					x	+
992.	2021	Wilczyce	97, 135, 216/8	x					x	+
993.	2021	Wilczyce	220/2	x					x	+
994.	2021	Wilczyce	213/24	x					x	+
995.	2021	Wilczyce	140/17	x					x	+
996.	2021	Wilczyce	541/12	x					x	+
997.	2021	Wilczyce	159/28	x					x	+
998.	2021	Wilczyce	140/18	x					x	+
999.	2021	Wilczyce	382/5	x					x	+
1000.	2021	Wilczyce	129/1, 141/1	x					x	+
1001.	2021	Wilczyce	215/12	x					x	+
1002.	2021	Wilczyce	321/7	x					x	+
1003.	2021	Wilczyce	171/12	x	x				x	+
1004.	2021	Wilczyce	140/7	x					x	+
1005.	2021	Wilczyce	95/23	x					x	+
1006.	2021	Wilczyce	140/12	x					x	+
1007.	2021	Wilczyce	140/11	x					x	+
1008.	2021	Wilczyce	140/11, 140/12	x					x	+
<b>2022</b>										
1009.	2022	Baków	39/1	x					x	-
1010.	2022	Bielawa	216/5	x					x	-
1011.	2022	Bielawa	225/2	x					x	-
1012.	2022	Bielawa	184/4, 209/1	x					x	-
1013.	2022	Bielawa	133/1	x					x	-
1014.	2022	Bielawa	133/2	x					x	-
1015.	2022	Bielawa	14, 15	x					x	-

1016.	2022	Bielawa	14, 15, 16	x						-
1017.	2022	Bierzyce	56/2, 56/3	x						+
1018.	2022	Bierzyce	123/2	x						+
1019.	2022	Bierzyce	118/4	x						+
1020.	2022	Bierzyce	132/6	x						+
1021.	2022	Borowa	275/9, 279/10, 275/5	x				x		+
1022.	2022	Borowa	275/9, 279/10, 275/5, 275/6, 275/7	x						+
1023.	2022	Borowa	336	x						+
1024.	2022	Borowa	215, 216		x					+
1025.	2022	Borowa	84	x						+
1026.	2022	Borowa	272/5	x						+
1027.	2022	Borowa	148/8	x						+
1028.	2022	Borowa	275	x						+
1029.	2022	Borowa	100/1	x						+
1030.	2022	Borowa	267/2		x					+
1031.	2022	Brzezia Łąka	73	x						+
1032.	2022	Brzezia Łąka	395		x					+
1033.	2022	Brzezia Łąka	396/7					x		+
1034.	2022	Brzezia Łąka	439	x						+
1035.	2022	Brzezia Łąka	606/9	x						+
1036.	2022	Brzezia Łąka	599/22, 599/23	x						+
1037.	2022	Brzezia Łąka	262/4	x						+
1038.	2022	Brzezia Łąka	262/5	x						+
1039.	2022	Brzezia Łąka	304/1	x						+
1040.	2022	Brzezia Łąka	304/2	x						+
1041.	2022	Brzezia Łąka	593	x						+
1042.	2022	Brzezia Łąka	304/3	x						+
1043.	2022	Brzezia Łąka	303/1	x						+
1044.	2022	Brzezia Łąka	377/5	x						+
1045.	2022	Brzezia Łąka	599/15	x						+
1046.	2022	Brzezia Łąka	599/13	x						+



1047.	2022	Brzezia Łąka	599/21	x								
1048.	2022	Brzezia Łąka	141/7, 142/4	x								+
1049.	2022	Brzezia Łąka	317/8	x								+
1050.	2022	Brzezia Łąka	102/1						x			+
1051.	2022	Brzezia Łąka	295	x								+
1052.	2022	Brzezia Łąka	75/15, 478	x								+
1053.	2022	Brzezia Łąka	76/1	x								+
1054.	2022	Brzezia Łąka	411/5						x			+
1055.	2022	Brzezia Łąka	414/2	x								+
1056.	2022	Brzezia Łąka	260/3, 69	x								+
1057.	2022	Bukowina	25/6	x								-
1058.	2022	Bukowina	25/5	x								-
1059.	2022	Bukowina	147	x								-
1060.	2022	Byków	193	x								+
1061.	2022	Byków	511					x				+
1062.	2022	Byków	297	x								+
1063.	2022	Byków	165/1, 165/2								x	+
1064.	2022	Dąbrowica	34	x								-
1065.	2022	Długoleka	304/19	x								+
1066.	2022	Długoleka	114/6, 114/10					x				+
1067.	2022	Długoleka	59/2	x								+
1068.	2022	Długoleka	374	x								+
1069.	2022	Długoleka	440/1, 441, 443/2, 443/3						x			+
1070.	2022	Długoleka	378	x								+
1071.	2022	Długoleka	406	x								+
1072.	2022	Długoleka	378	x								+
1073.	2022	Długoleka	589/5, 594/1, 594/2						x			+
1074.	2022	Długoleka	378	x								+
1075.	2022	Długoleka	300/3	x								+
1076.	2022	Dobroszów	334/1, 334/2								x	+
1077.	2022	Dobroszów	144								x	+

1078.	2022	Domaszczyn	80	X				+
1079.	2022	Domaszczyn	101/34	X				+
1080.	2022	Domaszczyn	240/4	X				+
1081.	2022	Domaszczyn	238/5, 188/17	X				+
1082.	2022	Domaszczyn	192/5, 97/8	X				+
1083.	2022	Domaszczyn	134/9	X				+
1084.	2022	Domaszczyn	80	X				+
1085.	2022	Domaszczyn	136/12	X				+
1086.	2022	Domaszczyn	190	X				+
1087.	2022	Domaszczyn	134/9	X				+
1088.	2022	Godzieszowa	185/4	X			X	+
1089.	2022	Godzieszowa	185/5	X				+
1090.	2022	Godzieszowa	187/10, 187/12	X				+
1091.	2022	Godzieszowa	187/5	X				+
1092.	2022	Godzieszowa	85/1	X				+
1093.	2022	Godzieszowa	54/8	X				+
1094.	2022	Godzieszowa	10	X				+
1095.	2022	Godzieszowa	186/5, 161	X				+
1096.	2022	Godzieszowa	5/1	X				+
1097.	2022	Godzieszowa	48/2	X				+
1098.	2022	Godzieszowa	48/1	X				+
1099.	2022	Godzieszowa	189/7	X				+
1100.	2022	Godzieszowa	185/4	X			X	+
1101.	2022	Godzieszowa	41/12	X				+
1102.	2022	Godzieszowa	41/12	X				+
1103.	2022	Godzieszowa	185/5	X				+
1104.	2022	Godzieszowa	49/2	X				+
1105.	2022	Godzieszowa	49/1	X				+
1106.	2022	Godzieszowa	187/13	X				+
1107.	2022	Godzieszowa	185/4	X			X	+
1108.	2022	Godzieszowa	209/5	X				+
1109.	2022	Godzieszowa	26/1, 50, 52/1	X				+
1110.	2022	Jaksonowice	69/1	X				+
1111.	2022	Jaksonowice	123/1	X				+

1112.	2022	Jaksonowice	123/1	x						x					+
1113.	2022	Jaksonowice	123/2	x						x					+
1114.	2022	Jaksonowice	123/1	x						x					+
1115.	2022	Jaksonowice	89/3	x						x					+
1116.	2022	Jaksonowice	123/1	x						x					+
1117.	2022	Jaksonowice	123/1	x						x					+
1118.	2022	Januszkowice	375/84	x						x					+
1119.	2022	Januszkowice	375/58	x						x					+
1120.	2022	Januszkowice	375/58	x						x					+
1121.	2022	Januszkowice	150/4	x						x					+
1122.	2022	Januszkowice	152	x						x					+
1123.	2022	Januszkowice	150/3	x						x					+
1124.	2022	Januszkowice	375/84	x						x					+
1125.	2022	Januszkowice	375/58	x						x					+
1126.	2022	Januszkowice	375/84	x						x					+
1127.	2022	Januszkowice	375/58	x						x					+
1128.	2022	Kamiień	20/4, 20/2	x						x					-
1129.	2022	Kamiień	58/4	x						x	x				+/-
1130.	2022	Kamiień	48, 51	x						x					-
1131.	2022	Kamiień	18/1, 18/2	x						x					-
1132.	2022	Kamiień	55/23	x						x					-
1133.	2022	Kamiień	42	x						x					-
1134.	2022	Kamiień	15/1	x						x					-
1135.	2022	Kamiień	200/26	x						x					-
1136.	2022	Kamiień	57/12	x						x					-
1137.	2022	Kamiień	50/1	x						x	x				-
1138.	2022	Kamiień	57/12	x						x					-
1139.	2022	Kamiień	119/2	x						x					-
1140.	2022	Kamiień	135	x						x					-
1141.	2022	Kątna	60	x						x					+
1142.	2022	Kątna	13	x						x					+
1143.	2022	Kątna	56/1	x						x					+
1144.	2022	Kątna	14	x						x					+

1145.	2022	Kepa	50	X				-
1146.	2022	Kielezów	554/1-4, 554/7,8,11-15	X				+
1147.	2022	Kielezów	311/1	X				+
1148.	2022	Kielezów	290/34	X				+
1149.	2022	Kielezów	151/1	X				+
1150.	2022	Kielezów	374	X				+
1151.	2022	Kielezów	556/42, 346	X				+
1152.	2022	Kielezów	345/9	X				+
1153.	2022	Kielezów	351/26, 351/22, 351/23, 351/31, 351/29	X				+
1154.	2022	Kielezów	329	X				+
1155.	2022	Kielezów	290/34	X				+
1156.	2022	Kielezów	161/2	X				+
1157.	2022	Kielezów	365/2-365/21	X	X			+
1158.	2022	Kielezów	374, 380,381	X				+
1159.	2022	Kielezów	331	X				+
1160.	2022	Kielezów	151/1	X				+
1161.	2022	Kielezów	365/2, 365/3, 365/11-365/21		X	X		+
1162.	2022	Kielezów	152/4	X				+
1163.	2022	Kielezów	291/3, 291/23	X				+
1164.	2022	Kielezów	290/19, 290/20, 290/22, 291/13- 291/16	X				+
1165.	2022	Kielezów	343/5	X				+
1166.	2022	Kielezówek	86/8	X				+
1167.	2022	Kielezówek	86/7	X				+
1168.	2022	Kielezówek	67	X				+

1169.	2022	Kielczówek	112/3, 113/5, 116, 117/6, 118, 119, 120, 121/1, 121/2, 122/1, 122/2, 124/4, 126, 127, 128, 145/3, 167/3, 168, 171/2, 172/2.							
1170.	2022	Łozina	44/9	X						
1171.	2022	Łozina	53/1,53/2	X						
1172.	2022	Łozina	15	X						
1173.	2022	Łozina	27/4	X						
1174.	2022	Łozina	44/9	X						
1175.	2022	Łozina	26/3	X						
1176.	2022	Łozina	44/9	X						
1177.	2022	Łozina	44/9	X						
1178.	2022	Łozina	44/9	X						
1179.	2022	Mirków	156/23		X					
1180.	2022	Mirków	67/63	X						
1181.	2022	Mirków	67/65	X						
1182.	2022	Oleśniczka	383/13	X						
1183.	2022	Oleśniczka	252/10	X						
1184.	2022	Oleśniczka	159/9	X						
1185.	2022	Oleśniczka	313	X						
1186.	2022	Oleśniczka	390	X						
1187.	2022	Oleśniczka	161, 330, 331	X						
1188.	2022	Oleśniczka	236	X						
1189.	2022	Oleśniczka	335/1, 332/5, 329, 327, 328	X						
1190.	2022	Oleśniczka	294/17	X						
1191.	2022	Oleśniczka	390	X						
1192.	2022	Pasikurowice	66/3	X						
1193.	2022	Pasikurowice	454		X					
1194.	2022	Pasikurowice	453/1, 455/3		X					
1195.	2022	Pasikurowice	445		X					

1196.	2022	Pasikurowice	299	x			x	+
1197.	2022	Pasikurowice	664	x			x	+
1198.	2022	Piecowice	72/8, 69/5	x			x	-
1199.	2022	Pietrzykowie	14	x			x	+
1200.	2022	Pietrzykowie	14	x			x	+
1201.	2022	Pietrzykowie	12	x			x	+
1202.	2022	Pruszwice	65/10	x			x	+
1203.	2022	Pruszwice	102/10	x			x	+
1204.	2022	Pruszwice	65/14	x			x	+
1205.	2022	Raków	509/3	x			x	+
1206.	2022	Raków	108/2, 109/2, 109/3	x			x	+
1207.	2022	Raków	148/4	x			x	+
1208.	2022	Ramiszów	5/1, 5/2	x			x	-
1209.	2022	Ramiszów	61/19, 61/20	x			x	-
1210.	2022	Ramiszów	1	x			x	-
1211.	2022	Ramiszów	61/18	x			x	-
1212.	2022	Ramiszów	952/6	x			x	-
1213.	2022	Siedlec	153/1, 155/2	x			x	+
1214.	2022	Siedlec	210	x			x	+
1215.	2022	Siedlec	56				x	+
1216.	2022	Siedlec	334, 313	x			x	+
1217.	2022	Stępin	40	x			x	-
1218.	2022	Stępin	312	x			x	-
1219.	2022	Stępin	96	x			x	-
1220.	2022	Stępin	37	x			x	-
1221.	2022	Szezodre	109/5	x			x	+
1222.	2022	Szezodre	82	x			x	+
1223.	2022	Śliwice	3/2			x		-
1224.	2022	Śliwice	120/3, 120/4	x			x	-
1225.	2022	Tokary	20/3	x			x	+
1226.	2022	Tokary	7	x			x	+
1227.	2022	Węgrów	7/4	x			x	+
1228.	2022	Wilczyce	139/6	x			x	+

1229.	2022	Wilezyce	128/1, 128/6, 140/4	X					+
1230.	2022	Wilezyce	134/2, 134/4	X					+
1231.	2022	Wilezyce	217/32	X					+
1232.	2022	Wilezyce	133	X					+
1233.	2022	Wilezyce	121	X					+
1234.	2022	Wilezyce	213/24	X					+
1235.	2022	Wilezyce	215/12	X					+
1236.	2022	Wilezyce	215/7	X					+
1237.	2022	Wilezyce	337/4	X					+
1238.	2022	Wilezyce	91/17, 557/2	X					+
1239.	2022	Wilezyce	148, 91/15	X					+
1240.	2022	Wilezyce	91/16, 557/1	X					+
1241.	2022	Wilezyce	91/13	X					+
1242.	2022	Wilezyce	34/6	X					+
1243.	2022	Wilezyce	542/37	X					+
1244.	2022	Wilezyce	220/2				X		+
1245.	2022	Wilezyce	337/15	X					+
1246.	2022	Wilezyce	150/3	X					+
1247.	2022	Wilezyce	140/13	X					+
1248.	2022	Wilezyce	99/21	X					+
1249.	2022	Wilezyce	213/52	X					+
1250.	2022	Wilezyce	547	X					+
1251.	2022	Wilezyce	140/13	X					+
<b>2023</b>									
1252.	2023	Baków	54/20	X					-
1253.	2023	Bielawa	133/1	X					-
1254.	2023	Bielawa	133/2	X					-
1255.	2023	Bielawa	216/5	X					-
1256.	2023	Bielawa	225/2	X			X		-
1257.	2023	Bielawa	133/1	X					-
1258.	2023	Bielawa	133/2	X					-
1259.	2023	Bielawa	154/11	X					-
1260.	2023	Bielawa	133/1	X					-

1261.	2023	Bielawa	133/2	X					-
1262.	2023	Bielawa	166/1	X					-
1263.	2023	Bielawa	166/2	X					-
1264.	2023	Bielawa	14, 15	X					-
1265.	2023	Bielawa	154/12	X					-
1266.	2023	Bielawa	154/12	X					-
1267.	2023	Bierzyce	98		X				+
1268.	2023	Bierzyce	53/6	X					+
1269.	2023	Borowa	217	X					+
1270.	2023	Borowa	327/2		X				+
1271.	2023	Brzezia Łąka	62, 434	X					+
1272.	2023	Brzezia Łąka	278	X					+
1273.	2023	Brzezia Łąka	317/8	X					+
1274.	2023	Brzezia Łąka	467, 468		X				+
1275.	2023	Brzezia Łąka	317/8	X					+
1276.	2023	Brzezia Łąka	439	X					+
1277.	2023	Brzezia Łąka	609/9	X					+
1278.	2023	Byków	215/3	X					+
1279.	2023	Byków	196/2	X					+
1280.	2023	Byków	193/1	X					+
1281.	2023	Byków	215/6	X					+
1282.	2023	Byków	196/1	X					+
1283.	2023	Byków	215/6	X					+
1284.	2023	Dąbrowica	37, 42	X					-
1285.	2023	Długołęka	299	X					+
1286.	2023	Długołęka	301/11, 301/12	X					+
1287.	2023	Dobroszów	189/1	X					+
1288.	2023	Domaszczyn	240/4	X					+
1289.	2023	Domaszczyn	113/41	X					+
1290.	2023	Domaszczyn	113/42		X				+
1291.	2023	Domaszczyn	114/1	X					+
1292.	2023	Domaszczyn	108/4	X					+
1293.	2023	Domaszczyn	80	X					+
1294.	2023	Domaszczyn	190	X					+



1295.	2023	Godzieszowa	49/1	X			X	+
1296.	2023	Godzieszowa	49/2	X			X	+
1297.	2023	Godzieszowa	209/5	X			X	+
1298.	2023	Godzieszowa	185/4	X			X	+
1299.	2023	Godzieszowa	187/4	X			X	+
1300.	2023	Godzieszowa	185/4	X			X	+
1301.	2023	Godzieszowa	90/2	X			X	+
1302.	2023	Jaksonowice	123/1	X			X	+
1303.	2023	Jaksonowice	123/2	X			X	+
1304.	2023	Jaksonowice	123/1	X			X	+
1305.	2023	Januszkowice	365	X			X	+
1306.	2023	Januszkowice	150/2	X			X	+
1307.	2023	Januszkowice	362/2	X			X	+
1308.	2023	Januszkowice	152	X			X	+
1309.	2023	Januszkowice	150/4	X			X	+
1310.	2023	Januszkowice	375/84	X			X	+
1311.	2023	Januszkowice	375/58	X			X	+
1312.	2023	Januszkowice	365	X			X	+
1313.	2023	Januszkowice	362/2	X			X	+
1314.	2023	Januszkowice	93, 95, 101	X			X	+
1315.	2023	Kamień	16/1	X			X	-
1316.	2023	Kamień	16/2	X			X	-
1317.	2023	Kamień	16/1	X			X	-
1318.	2023	Kamień	16/1	X			X	-
1319.	2023	Kamień	55/23	X			X	-
1320.	2023	Kamień	16/2	X			X	-
1321.	2023	Kamień	16/1	X			X	-
1322.	2023	Kałna	25, 35, 36, 37	X			X	+
1323.	2023	Kałna	25	X			X	+
1324.	2023	Kałna	102/11	X			X	+
1325.	2023	Kałna	167	X			X	+
1326.	2023	Kałna	1, 4	X			X	+
1327.	2023	Kałna	163		X			+
1328.	2023	Kępa	118/1	X			X	+

1329.	2023	Kielczów	348/10	X					+
1330.	2023	Kielczów	348/7	X					+
1331.	2023	Kielczów	230/10	X					+
1332.	2023	Kielczów	488/6, 521/1				X		+
1333.	2023	Kielczów	349/8	X					+
1334.	2023	Kielczów	351/26, 351/22, 351/23, 351/29, 351/31	X					+
1335.	2023	Kielczów	176/1	X					+
1336.	2023	Łozina	290/4, 285/6, 274/3, 273/8, 273/5, 264/3, 221, 223, 219				X		+
1337.	2023	Łozina	44/9	X			X		-
1338.	2023	Łozina	44/9	X			X		-
1339.	2023	Łozina	53/1, 53/2	X					-
1340.	2023	Łozina	53/1, 53/2	X					-
1341.	2023	Łozina	44/9	X			X		-
1342.	2023	Mirków	81/5				X		-
1343.	2023	Mirków	81/5				X		-
1344.	2023	Mirków	67/42	X					-
1345.	2023	Oleśniczka	159/9	X					+
1346.	2023	Oleśniczka	272/13						+
1347.	2023	Oleśniczka	159/9	X			X		+
1348.	2023	Piecowice	141/6	X					-
1349.	2023	Pruszwice	129/1	X					+
1350.	2023	Pruszwice	65/10	X					+
1351.	2023	Raków	186/3, 200/2	X					+
1352.	2023	Raków	238/6, 238/7	X					+
1353.	2023	Raków	215	X					+
1354.	2023	Ramiszów	125/1 – 125/21	X					-
1355.	2023	Ramiszów	125/25	X					-
1356.	2023	Ramiszów	125/1 – 125/21	X					-
1357.	2023	Ramiszów	125/1 – 125/21	X					-

1358.	2023	Ramiszów	I	X				-
1359.	2023	Ramiszów	125/1 – 125/21	X				-
1360.	2023	Ramiszów	125/25	X				-
1361.	2023	Ramiszów	125/1 – 125/25	X				-
1362.	2023	Stepin	255	X				-
1363.	2023	Szczodre	109/6	X				+
1364.	2023	Szczodre	89, 104	X				+
1365.	2023	Śliwice	31/3	X				-
1366.	2023	Śliwice	36	X				-
1367.	2023	Śliwice	37	X				-
1368.	2023	Śliwice	6/2, 14/11, 35	X				-
1369.	2023	Śliwice	38/1, 38/2	X				-
1370.	2023	Śliwice	38/1	X				-
1371.	2023	Śliwice	38/2	X				-
1372.	2023	Śliwice	129	X				-
1373.	2023	Śliwice	126	X				-
1374.	2023	Śliwice	125	X				-
1375.	2023	Śliwice	13/3, 13/1	X				-
1376.	2023	Śliwice	138	X				-
1377.	2023	Wilezyce	128/1, 128/6, 140/4	X				+
1378.	2023	Wilezyce	139/6	X				+
1379.	2023	Wilezyce	159/28	X				+
1380.	2023	Wilezyce	213/52	X				+

**TABELA NR 4.**  
**ANALIZA 20 LISTOPAD 2018 – 30 LISTOPAD 2023**  
**UCHWAŁY INTENCYJNE MPZP/STUDIUM**

<b>UCHWAŁY INTENCYJNE MPZP 2018</b>		
<b>lp.</b>	<b>uchwała intencyjna</b>	<b>stan na dzień 30.11.2023</b>
-	-	-
<b>UCHWAŁY INTENCYJNE MPZP 2019</b>		
<b>lp.</b>	<b>uchwała intencyjna</b>	<b>stan na dzień 30.11.2023</b>
1P	Uchwała Nr VI/59/19 Rady Gminy Długoleka z dnia 21 marca 2019r. w sprawie przystąpienia do sporządzenia zmiany miejscowego planu zagospodarowania przestrzennego uchwalonego uchwałą nr XXXVIII/664/2006 Rady Gminy Długoleka z dnia 31 stycznia 2006 r. w sprawie uchwalenia miejscowego planu zagospodarowania przestrzennego terenów w obrębie Kielczów w gminie Długoleka – część „B”	uchwała uchylona uchwałą Nr XLVI/548/22 Rady Gminy Długoleka z dnia 15 września 2022 r. w trakcie procedury planistycznej MPZP KIELCZÓW XX
2P	Uchwała Nr VI/60/19 Rady Gminy Długoleka z dnia 21 marca 2019r. w sprawie zmiany uchwały nr XXXVI/537/14 Rady Gminy Długoleka z dnia 29 października 2014 r. w sprawie przystąpienia do sporządzenia miejscowego planu zagospodarowania przestrzennego dla terenu w obrębie wsi Łozina	w trakcie procedury planistycznej
3P	Uchwała Nr VI/63/19 Rady Gminy Długoleka z dnia 21 marca 2019r. w sprawie przystąpienia do sporządzenia miejscowego planu zagospodarowania przestrzennego dla terenu w obrębie wsi Kielczówek – MPZP Kielczówek V	Plan uchwalony i obowiązujący
4P	Uchwała Nr VII/73/19 Rady Gminy Długoleka z dnia 25 kwietnia 2019 r. w sprawie przystąpienia do sporządzenia miejscowego planu zagospodarowania przestrzennego dla terenu w obrębie wsi Łozina - MPZP ŁOZINA V	Plan uchwalony i obowiązujący
5P	Uchwała Nr VII/74/19 Rady Gminy Długoleka z dnia 25 kwietnia 2019r. w sprawie przystąpienia do sporządzenia miejscowego planu zagospodarowania przestrzennego dla terenu w obrębie wsi Długoleka - MPZP DŁUGOLEKA XIV	Plan uchwalony i obowiązujący
6P	Uchwała Nr VII/75/19 Rady Gminy Długoleka z dnia 25 kwietnia 2019r. w sprawie przystąpienia do sporządzenia miejscowego planu zagospodarowania przestrzennego dla terenu w obrębie wsi Kamień - MPZP KAMIEN III	Plan uchwalony i obowiązujący
7P	Uchwała Nr VII/76/19 Rady Gminy Długoleka z dnia 25 kwietnia 2019r. w sprawie przystąpienia do sporządzenia miejscowego planu zagospodarowania przestrzennego dla terenu w obrębie wsi Piecowice - MPZP PIECOWICE I	Plan uchwalony i obowiązujący
8P	Uchwała Nr VIII/86/19 Rady Gminy Długoleka z dnia 23 maja 2019r. w sprawie przystąpienia do sporządzenia miejscowego planu	Plan uchwalony i obowiązujący

	zagospodarowania przestrzennego dla terenu w obrębie wsi Długoleka – MPZP Długoleka XV	
9P	Uchwała Nr VIII/87/19 Rady Gminy Długoleka z dnia 23 maja 2019r. w sprawie przystąpienia do sporządzenia miejscowego planu zagospodarowania przestrzennego dla terenu w obrębie wsi Wilczyce, zwanego dalej MPZP WILCZYCE IX	Plan uchwalony i obowiązujący
10P	Uchwała Nr IX/103/19 Rady Gminy Długoleka z dnia 27 czerwca 2019r. w sprawie przystąpienia do sporządzenia miejscowego planu zagospodarowania przestrzennego dla terenu w obrębie wsi Piecowice, zwanego dalej MPZP Piecowice II	Plan uchwalony i obowiązujący
11P	Uchwała Nr IX/104/19 Rady Gminy Długoleka z dnia 27 czerwca 2019r. w sprawie przystąpienia do sporządzenia miejscowego planu zagospodarowania przestrzennego dla terenu w obrębie wsi Wilczyce, zwanego dalej MPZP Wilczyce X	Plan uchwalony i obowiązujący
12P	Uchwała Nr IX/105/19 Rady Gminy Długoleka z dnia 27 czerwca 2019r. w sprawie przystąpienia do sporządzenia miejscowego planu zagospodarowania przestrzennego dla terenu w obrębie wsi Borowa, zwanego dalej MPZP Borowa II	Plan uchwalony i obowiązujący
13P	Uchwała Nr XI/123/19 Rady Gminy Długoleka z dnia 19 września 2019r. w sprawie przystąpienia do sporządzenia miejscowego planu zagospodarowania przestrzennego dla terenu w obrębie wsi Raków – MPZP Raków I	Plan uchwalony i obowiązujący
14P	Uchwała Nr XI/124/19 Rady Gminy Długoleka z dnia 19 września 2019r. w sprawie przystąpienia do sporządzenia miejscowego planu zagospodarowania przestrzennego dla terenu w obrębie wsi Kieleczówek – MPZP Kieleczówek VI	Plan uchwalony i obowiązujący
15P	Uchwała Nr XI/125/19 Rady Gminy Długoleka z dnia 19 września 2019r. w sprawie przystąpienia do sporządzenia miejscowego planu zagospodarowania przestrzennego dla terenu w obrębie wsi Długoleka – MPZP Długoleka XVI	Plan uchwalony i obowiązujący
16P	Uchwała Nr XII/132/19 Rady Gminy Długoleka z dnia 24 października 2019r. w sprawie przystąpienia do sporządzenia miejscowego planu zagospodarowania przestrzennego dla terenu w obrębie wsi Byków – MPZP Byków VI	Plan uchwalony i obowiązujący
17P	Uchwała Nr XV/165/19 Rady Gminy Długoleka z dnia 19 grudnia 2019r. w sprawie przystąpienia do sporządzenia miejscowego planu zagospodarowania przestrzennego dla terenu w obrębie wsi Byków – MPZP Byków VII	Plan uchwalony i obowiązujący
<b>UCHWAŁY INTENCYJNE MPZP 2020</b>		
<b>lp.</b>	<b>uchwała intencyjna</b>	<b>stan na dzień 30.11.2023</b>
18P	Uchwała Nr XVII/177/20 Rady Gminy Długoleka z dnia 23 stycznia 2020r. w sprawie przystąpienia do sporządzenia miejscowego planu zagospodarowania przestrzennego dla terenu w obrębie wsi Brzezia Łąka – MPZP Brzezia Łąka VI	Plan uchwalony i obowiązujący
19P	Uchwała Nr XVIII/193/20 Rady Gminy Długoleka z dnia 27 lutego 2020r. w sprawie zmiany uchwały nr XXIV/297/17 Rady Gminy Długoleka z dnia 13 stycznia 2017 r. w sprawie przystąpienia do sporządzenia miejscowego planu zagospodarowania przestrzennego dla terenu w obrębie wsi Śliwice – MPZP Śliwice III	w trakcie procedury planistycznej
20P	Uchwała nr XXII/230/20 Rady Gminy Długoleka z dnia 18 czerwca 2020r. w sprawie przystąpienia do sporządzenia miejscowego planu	Plan uchwalony i

	zagospodarowania przestrzennego dla terenu w obrębie wsi Bąków-MPZP BĄKÓW II	obowiązujący
21P	Uchwała nr XXII/229/20 Rady Gminy Długoleka z dnia 18 czerwca 2020r. <u>w sprawie przystąpienia</u> do sporządzenia miejscowego planu zagospodarowania przestrzennego dla terenu w obrębie wsi Długoleka – MPZP DŁUGOLEKA XVII	Plan uchwalony i obowiązujący
22P	Uchwała nr XXIII/247/20 Rady Gminy Długoleka z dnia 17 września 2020r. <u>w sprawie przystąpienia</u> do sporządzenia miejscowego planu zagospodarowania przestrzennego dla obrębu wsi Budziwojowice - MPZP BUDZIWOJOWICE II	w trakcie procedury planistycznej
23P	Uchwała nr XXIII/246/2020 Rady Gminy Długoleka z dnia 17 września 2020r. <u>w sprawie przystąpienia</u> do sporządzenia miejscowego planu zagospodarowania przestrzennego dla terenu w obrębie wsi Kieleczów - MPZP KIELECZÓW XIX	Plan uchwalony i obowiązujący
24P	Uchwała Nr XXIV/276/20 Rady Gminy Długoleka z dnia 22 października 2020r. <u>w sprawie przystąpienia</u> do sporządzenia miejscowego planu zagospodarowania przestrzennego dla terenu w obrębie wsi Piecowice - MPZP PIECOWICE III	Plan uchwalony i obowiązujący
25P	Uchwała Nr XXIV/275/20 Rady Gminy Długoleka z dnia 22 października 2020r. <u>w sprawie przystąpienia</u> do sporządzenia miejscowego planu zagospodarowania przestrzennego dla terenu w obrębie wsi Bąków - MPZP BĄKÓW III	Plan uchwalony i obowiązujący
<b>UCHWAŁY INTENCYJNE MPZP 2021</b>		
<b>lp.</b>	<b>uchwała intencyjna</b>	<b>stan na dzień 30.11.2023</b>
26P	Uchwała Nr XXVII/316/21 Rady Gminy Długoleka z dnia 21 stycznia 2021r. <u>w sprawie przystąpienia</u> do sporządzenia miejscowego planu zagospodarowania przestrzennego dla terenu w obrębie wsi Jaksonowice - MPZP JAKSONOWICE I	Plan uchwalony i obowiązujący
27P	Uchwała Nr XXVII/315/21 Rady Gminy Długoleka z dnia 21 stycznia 2021r. <u>w sprawie przystąpienia</u> do sporządzenia miejscowego planu zagospodarowania przestrzennego dla terenu w obrębie wsi Pruszowice - MPZP PRUSZOWICE IV	w trakcie procedury planistycznej
28P	Uchwała Nr XXVIII/330/21 Rady Gminy Długoleka z dnia 18 lutego 2021r. <u>w sprawie przystąpienia</u> do sporządzenia miejscowego planu zagospodarowania przestrzennego dla terenu w obrębie wsi Domaszczyn - MPZP DOMASZCZYN III	Plan uchwalony i obowiązujący
29P	Uchwała Nr XXVIII/329/21 Rady Gminy Długoleka z dnia 18 lutego 2021r. <u>w sprawie przystąpienia</u> do sporządzenia miejscowego planu zagospodarowania przestrzennego dla terenu w obrębie wsi Borowa - MPZP BOROWA III	Plan uchwalony i obowiązujący
30P	Uchwała Nr XXVIII/328/21 Rady Gminy Długoleka z dnia 18 lutego 2021r. <u>w sprawie przystąpienia</u> do sporządzenia miejscowego planu zagospodarowania przestrzennego dla terenu w obrębie wsi Lozina -	Plan uchwalony i obowiązujący

	MPZP LOZINA VI	
31P	Uchwała Nr XXIX/339/21 Rady Gminy Długoleka z dnia 25 marca 2021r. w sprawie zmiany uchwały nr XXVII/315/21 Rady Gminy Długoleka z dnia 21 stycznia 2021r. w sprawie przystąpienia do sporządzenia miejscowego planu zagospodarowania przestrzennego dla terenu w obrębie wsi Prusowice - MPZP PRUSZOWICE IV	w trakcie procedury planistycznej
32P	Uchwała Nr XXIX/338/21 Rady Gminy Długoleka z dnia 25 marca 2021r. w sprawie przystąpienia do sporządzenia miejscowego planu zagospodarowania przestrzennego dla terenu w obrębie wsi Borowa - MPZP BOROWA IV	w trakcie procedury planistycznej
33P	Uchwała Nr XXXI/358/21 Rady Gminy Długoleka z dnia 20 maja 2021 r. w sprawie przystąpienia do sporządzenia miejscowego planu zagospodarowania przestrzennego dla terenu w obrębie wsi Raków - MPZP RAKÓW II	Plan uchwalony i obowiązujący
34P	Uchwała Nr XXXI/357/21 Rady Gminy Długoleka z dnia 20 maja 2021r. w sprawie przystąpienia do sporządzenia miejscowego planu zagospodarowania przestrzennego dla terenu w obrębie wsi Mirków - MPZP MIRKÓW X	Plan uchwalony i obowiązujący
35P	Uchwała Nr XXXI/356/21 Rady Gminy Długoleka z dnia 20 maja 2021r. w sprawie przystąpienia do sporządzenia miejscowego planu zagospodarowania przestrzennego dla terenu w obrębie wsi Długoleka - MPZP DLUGOLEKA XIX	Plan uchwalony i obowiązujący
36P	Uchwała Nr XXXI/355/21 Rady Gminy Długoleka z dnia 20 maja 2021r. w sprawie przystąpienia do sporządzenia miejscowego planu zagospodarowania przestrzennego dla terenu w obrębie wsi Długoleka - MPZP DLUGOLEKA XVIII	Plan uchwalony i obowiązujący
37P	Uchwała Nr XXXII/381/21 Rady Gminy Długoleka z dnia 17 czerwca 2021r. w sprawie przystąpienia do sporządzenia miejscowego planu zagospodarowania przestrzennego dla terenu w obrębie wsi Długoleka - MPZP DLUGOLEKA XX	Plan uchwalony i obowiązujący
38P	Uchwała Nr XXXV/398/21 Rady Gminy Długoleka z dnia 23 września 2021r. w sprawie przystąpienia do sporządzenia miejscowego planu zagospodarowania przestrzennego dla obrębu wsi Zapreżyn - MPZP ZAPREŻYN IV	w trakcie procedury planistycznej
39P	Uchwała Nr XXXV/397/21 Rady Gminy Długoleka z dnia 23 września 2021r. w sprawie przystąpienia do sporządzenia miejscowego planu zagospodarowania przestrzennego dla obrębu wsi Mirków - MPZP MIRKÓW XII	Plan uchwalony i obowiązujący
40P	Uchwała Nr XXXV/396/21 Rady Gminy Długoleka z dnia 23 września	w trakcie procedury

	2021r. <u>w sprawie przystąpienia</u> do sporządzenia miejscowego planu zagospodarowania przestrzennego dla obrębu wsi Mirków - MPZP MIRKÓW XI	planistycznej
41P	Uchwała Nr XXXV/394/21 Rady Gminy Długoleka z dnia 23 września 2021r. <u>w sprawie przystąpienia</u> do sporządzenia miejscowego planu zagospodarowania przestrzennego dla terenu w obrębie wsi Śliwice - MPZP ŚLIWICE VI	Plan uchwalony i obowiązujący
42P	Uchwała Nr XXXV/393/21 Rady Gminy Długoleka z dnia 23 września 2021r. <u>w sprawie przystąpienia</u> do sporządzenia miejscowego planu zagospodarowania przestrzennego dla terenu w obrębie wsi Śliwice - MPZP ŚLIWICE V	w trakcie procedury planistycznej
43P	Uchwała Nr XXXV/392/21 Rady Gminy Długoleka z dnia 23 września 2021r. <u>w sprawie przystąpienia</u> do sporządzenia miejscowego planu zagospodarowania przestrzennego dla terenu w obrębie wsi Długoleka - MPZP DLUGOLEKA XXI	Plan uchwalony i obowiązujący
44P	Uchwała Nr XXXV/391/21 Rady Gminy Długoleka z dnia 23 września 2021r. <u>w sprawie przystąpienia</u> do sporządzenia miejscowego planu zagospodarowania przestrzennego dla terenu w obrębie wsi Stępin - MPZP STĘPIN III	Plan uchwalony i obowiązujący
45P	Uchwała Nr XXXVI/414/21 Rady Gminy Długoleka z dnia 21 października 2021r. <u>w sprawie zmiany</u> uchwały nr IX/103/19 Rady Gminy Długoleka z dnia 27 czerwca 2019 r. <u>w sprawie przystąpienia</u> do sporządzenia miejscowego planu zagospodarowania przestrzennego dla terenu w obrębie wsi Piecowice - MPZP Piecowice II	Plan uchwalony i obowiązujący
<b>UCHWAŁY INTENCYJNE MPZP 2022</b>		
<b>lp.</b>	<b>uchwała intencyjna</b>	<b>stan na dzień 30.11.2023</b>
46P	Uchwała Nr XL/467/22 Rady Gminy Długoleka z dnia 17 lutego 2022r. <u>w sprawie przystąpienia</u> do sporządzenia miejscowego planu zagospodarowania przestrzennego dla obrębu wsi Tokary - MPZP TOKARY II	w trakcie procedury planistycznej
47P	Uchwała Nr XL/466/22 Rady Gminy Długoleka z dnia 17 lutego 2022r. <u>w sprawie przystąpienia</u> do sporządzenia miejscowego planu zagospodarowania przestrzennego dla obrębu wsi Borowa - MPZP BOROWA V	w trakcie procedury planistycznej
48P	Uchwała Nr XLI/491/22 Rady Gminy Długoleka z dnia 24 marca 2022r. <u>w sprawie przystąpienia</u> do sporządzenia miejscowego planu zagospodarowania przestrzennego dla obrębu Węgrów - MPZP WĘGRÓW II	w trakcie procedury planistycznej
49P	Uchwała Nr XLI/490/22 Rady Gminy Długoleka z dnia 24 marca 2022r. <u>w sprawie przystąpienia</u> do sporządzenia miejscowego planu zagospodarowania przestrzennego dla obrębu Siedlec - MPZP SIEDLEC II	w trakcie procedury planistycznej



50P	Uchwała Nr XLII/503/22 Rady Gminy Długoleka z dnia 21 kwietnia 2022r. w sprawie przystąpienia do sporządzenia miejscowego planu zagospodarowania przestrzennego dla obszaru w obrębie wsi Brzezia Łąka - MPZP BRZEZIA ŁĄKA VII	w trakcie procedury planistycznej
51P	Uchwała Nr XLII/502/22 Rady Gminy Długoleka z dnia 21 kwietnia 2022r. w sprawie przystąpienia do sporządzenia miejscowego planu zagospodarowania przestrzennego dla obszaru w obrębie wsi Pasikowice - MPZP PASIKUROWICE I	w trakcie procedury planistycznej
52P	Uchwała Nr XLII/501/22 Rady Gminy Długoleka z dnia 21 kwietnia 2022r. w sprawie przystąpienia do sporządzenia miejscowego planu zagospodarowania przestrzennego dla terenu w obrębie wsi Domaszczyn - MPZP Domaszczyn IV	w trakcie procedury planistycznej
53P	Uchwała Nr XLII/500/22 Rady Gminy Długoleka z dnia 21 kwietnia 2022r. w sprawie przystąpienia do sporządzenia miejscowego planu zagospodarowania przestrzennego dla obrębu wsi Wilczyce - MPZP WILCZYCE XI	w trakcie procedury planistycznej
54P	Uchwała Nr XLII/499/22 Rady Gminy Długoleka z dnia 21 kwietnia 2022r. w sprawie przystąpienia do sporządzenia miejscowego planu zagospodarowania przestrzennego dla obszaru w obrębie wsi Kielczówek - MPZP KIELCZÓWEK VII	w trakcie procedury planistycznej
55P	Uchwała Nr XLIII/518/22 Rady Gminy Długoleka z dnia 19 maja 2022r. w sprawie przystąpienia do sporządzenia miejscowego planu zagospodarowania przestrzennego dla obrębu Kątna - MPZP KĄTNA II	w trakcie procedury planistycznej
56P	Uchwała Nr XLIII/517/22 Rady Gminy Długoleka z dnia 19 maja 2022r. w sprawie przystąpienia do sporządzenia miejscowego planu zagospodarowania przestrzennego dla obrębu wsi Długoleka - MPZP DLUGOLEKA XXII	w trakcie procedury planistycznej
57P	Uchwała Nr XLIII/516/22 Rady Gminy Długoleka z dnia 19 maja 2022 r. w sprawie przystąpienia do sporządzenia miejscowego planu zagospodarowania przestrzennego dla obrębu wsi Oleśniczka - MPZP OLEŚNICZKA III	w trakcie procedury planistycznej
58P	Uchwała Nr XLIII/515/22 Rady Gminy Długoleka z dnia 19 maja 2022r. w sprawie przystąpienia do sporządzenia miejscowego planu zagospodarowania przestrzennego dla obrębu Szczodre - MPZP SZCZODRE II	w trakcie procedury planistycznej
59P	Uchwała Nr XLVI/549/22 Rady Gminy Długoleka z dnia 15 września 2022r. w sprawie przystąpienia do sporządzenia miejscowego planu zagospodarowania przestrzennego dla obrębu wsi Raków - MPZP RAKÓW III	w trakcie procedury planistycznej
60P	Uchwała Nr XLVI/548/22 Rady Gminy Długoleka z dnia 15 września 2022r. w sprawie przystąpienia do sporządzenia miejscowego planu zagospodarowania przestrzennego dla obrębu wsi Kielczów - MPZP KIELCZÓW XX	w trakcie procedury planistycznej
61P	Uchwała Nr XLVI/547/22 Rady Gminy Długoleka z dnia 15 września 2022 r. w sprawie przystąpienia do sporządzenia miejscowego planu zagospodarowania przestrzennego dla obrębu Bierzyce - MPZP BIERZYCE II	w trakcie procedury planistycznej
<b>UCHWAŁY INTENCYJNE MPZP 2023</b>		
<b>lp.</b>	<b>uchwała intencyjna</b>	<b>stan na dzień 30.11.2023</b>
62P	Uchwała Nr LIII/599/23 Rady Gminy Długoleka z dnia 19 stycznia 2023r. w sprawie zmiany uchwały nr XXVI/322/17 Rady Gminy	w trakcie procedury planistycznej

	Długoleka z dnia 30 marca 2017r. <u>w sprawie przystąpienia</u> do sporządzenia miejscowego planu zagospodarowania przestrzennego dla terenów w obrębie wsi Długoleka, Kamień i Byków	
63P	Uchwała Nr LIII/598/23 Rady Gminy Długoleka z dnia 19 stycznia 2023r. <u>w sprawie przystąpienia</u> do sporządzenia miejscowego planu zagospodarowania przestrzennego dla terenu w obrębie wsi Kieleczów - MPZP KIELCZÓW XXI	w trakcie procedury planistycznej
64P	Uchwała Nr LIV/612/23 Rady Gminy Długoleka z dnia 16 lutego 2023r. <u>w sprawie przystąpienia</u> do sporządzenia miejscowego planu zagospodarowania przestrzennego dla obrębu Byków - MPZP BYKÓW VIII	w trakcie procedury planistycznej
65P	Uchwała Nr LIV/611/23 Rady Gminy Długoleka z dnia 16 lutego 2023r. <u>w sprawie przystąpienia</u> do sporządzenia miejscowego planu zagospodarowania przestrzennego dla obrębu wsi Godzieszowa - MPZP GODZIESZOWA II	w trakcie procedury planistycznej
66P	Uchwała Nr LVII/634/23 Rady Gminy Długoleka z dnia 20 kwietnia 2023r. <u>w sprawie przystąpienia</u> do sporządzenia miejscowego planu zagospodarowania przestrzennego dla obrębu wsi Prusowice - MPZP PRUSOWICE V	w trakcie procedury planistycznej
67P	Uchwała Nr LVII/633/23 Rady Gminy Długoleka z dnia 20 kwietnia 2023r. <u>w sprawie przystąpienia</u> do sporządzenia miejscowego planu zagospodarowania przestrzennego dla obrębu wsi Domaszczyn - MPZP DOMASZCZYN V	w trakcie procedury planistycznej
68P	Uchwała Nr LVII/631/23 Rady Gminy Długoleka z dnia 20 kwietnia 2023r. <u>w sprawie przystąpienia</u> do sporządzenia miejscowego planu zagospodarowania przestrzennego dla terenu w obrębie wsi Łosice – MPZP Łosice II	w trakcie procedury planistycznej
69P	Uchwała Nr LVIII/645/23 Rady Gminy Długoleka z dnia 18 maja 2023r. <u>w sprawie przystąpienia</u> do sporządzenia miejscowego planu zagospodarowania przestrzennego dla obrębu Januszkowice - MPZP JANUSZKOWICE IV	w trakcie procedury planistycznej
70P	Uchwała Nr LVIII/644/23 Rady Gminy Długoleka z dnia 18 maja 2023r. <u>w sprawie przystąpienia</u> do sporządzenia miejscowego planu zagospodarowania przestrzennego dla obszaru w obrębie Dobroszów - MPZP DOBROSZÓW II	w trakcie procedury planistycznej
71P	Uchwała Nr LIX/669/23 Rady Gminy Długoleka z dnia 15 czerwca 2023r. <u>w sprawie przystąpienia</u> do sporządzenia miejscowego planu zagospodarowania przestrzennego dla obrębu wsi Jaksonowice - MPZP JAKSONOWICE III	w trakcie procedury planistycznej
72P	Uchwała Nr LIX/668/23 Rady Gminy Długoleka z dnia 15 czerwca 2023r. <u>w sprawie przystąpienia</u> do sporządzenia miejscowego planu zagospodarowania przestrzennego dla obrębu wsi Pietrzykowice - MPZP PIETRZYKOWICE II	w trakcie procedury planistycznej

<b>ANALIZA</b>		
<b>20 LISTOPAD 2018 – 30 LISTOPAD 2023</b>		
<b>UCHWAŁY INTENCYJNE STUDIUM 2018</b>		
<b>lp.</b>	<b>uchwała intencyjna</b>	<b>stan na dzień 30.11.2023</b>
	-	-
<b>UCHWAŁY INTENCYJNE STUDIUM 2019</b>		
<b>lp.</b>	<b>uchwała intencyjna</b>	<b>stan na dzień 30.11.2023</b>
1S	Uchwała Nr IX/102/19 Rady Gminy Długoleka z dnia 27 czerwca 2019r. <u>w sprawie przystąpienia</u> do sporządzenia zmiany Studium uwarunkowań i kierunków zagospodarowania przestrzennego Gminy Długoleka dla terenu położonego w obrębie Piecowice, o nazwie STUDIUM PIECOWICE I.	Zmiana studium uchwalona
<b>UCHWAŁY INTENCYJNE STUDIUM 2020</b>		
<b>lp.</b>	<b>uchwała intencyjna</b>	<b>stan na dzień 30.11.2023</b>
2S	Uchwała Nr XXIV/274/20 Rady Gminy Długoleka z dnia 22 października 2020r. <u>w sprawie przystąpienia</u> do sporządzenia zmiany Studium uwarunkowań i kierunków zagospodarowania przestrzennego Gminy Długoleka dla terenu położonego w obrębie Wilczyce, o nazwie STUDIUM WILCZYCE II.	Zmiana studium uchwalona
<b>UCHWAŁY INTENCYJNE STUDIUM 2021</b>		
<b>lp.</b>	<b>uchwała intencyjna</b>	<b>stan na dzień 30.11.2023</b>
3S	Uchwała Nr XXXII/380/21 Rady Gminy Długoleka z dnia 17 czerwca 2021r. <u>w sprawie przystąpienia</u> do sporządzenia zmiany Studium uwarunkowań i kierunków zagospodarowania przestrzennego Gminy Długoleka dla terenu położonego w obrębie Długoleka, o nazwie STUDIUM DLUGOLEKA III.	Zmiana studium uchwalona
<b>UCHWAŁY INTENCYJNE STUDIUM 2022</b>		
<b>lp.</b>	<b>uchwała intencyjna</b>	<b>stan na dzień 30.11.2023</b>
4S	Uchwała Nr XLVII/556/22 Rady Gminy Długoleka z dnia 20 października 2022r. <u>w sprawie przystąpienia</u> do sporządzenia zmiany Studium uwarunkowań i kierunków zagospodarowania przestrzennego Gminy Długoleka dla terenu położonego w obrębie Januszkowice, Siedlec, Pruszowice, Wilczyce, Pietrzykowice o nazwie: STUDIUM JANUSZKOWICE IV, SIEDLEC IV, PRUSZOWICE IV, WILCZYCE IV, PIETRZYKOWICE IV.	Procedura wstrzymana planowane uchylene uchwały intencyjnej i podjęcie uchwały intencyjnej w sprawie opracowania planu ogólnego

UCHWAŁY INTENCYJNE STUDIUM 2023		
lp.	uchwała intencyjna	stan na dzień 30.11.2023
5S	Uchwała Nr LVI/623/23 Rady Gminy Długoleka z dnia 16 marca 2023 r. w sprawie przystąpienia do sporządzenia zmiany Studium uwarunkowań i kierunków zagospodarowania przestrzennego Gminy Długoleka dla terenu położonego w obrębie Kamień, Byków, Bielawa, Ramiszów o nazwie: STUDIUM KAMIENŃ V, BYKÓW V, BIELAWA V, RAMISZÓW V.	Procedura wstrzymana planowane uchylenie uchwały intencyjnej i podjęcie uchwały intencyjnej w sprawie opracowania planu ogólnego

**TABELA NR 5.**  
**ANALIZA 20 LISTOPAD 2018 – 30 LISTOPAD 2023**  
**W TRAKCIE OPRACOWANIA MPZP/STUDIUM**

<b>MPZP W TRAKCIE OPRACOWANIA</b>		
<b>lp.</b>	<b>miejsowość</b>	<b>uchwała intencyjna</b>
<b>1P</b>	<b>BIERZYCE</b> (cały obręb)	Uchwała Nr XLVI/547/22 Rady Gminy Długoleka z dnia 15 września 2022 r. w sprawie przystąpienia do sporządzenia miejscowego planu zagospodarowania przestrzennego dla obrębu Bierzyce - MPZP BIERZYCE II
<b>2P</b>	<b>BOROWA</b> (cały obręb)	Uchwała Nr XL/466/22 Rady Gminy Długoleka z dnia 17 lutego 2022r. w sprawie przystąpienia do sporządzenia miejscowego planu zagospodarowania przestrzennego dla obrębu wsi Borowa - MPZP BOROWA V
<b>3P</b>	<b>BRZEZIA ŁĄKA</b> (cały obręb -wylączenie z planu działek nr 102/1, 102/4, 102/3)	Uchwała Nr XLII/503/22 Rady Gminy Długoleka z dnia 21 kwietnia 2022r. w sprawie przystąpienia do sporządzenia miejscowego planu zagospodarowania przestrzennego dla obszaru w obrębie wsi Brzezia Łąka - MPZP BRZEZIA ŁĄKA VII
<b>4P</b>	<b>BUDZIWOJOWICE</b> (cały obręb)	Uchwała nr XXIII/247/20 Rady Gminy Długoleka z dnia 17 września 2020r. w sprawie przystąpienia do sporządzenia miejscowego planu zagospodarowania przestrzennego dla obrębu wsi Budziwojowice - MPZP BUDZIWOJOWICE II
<b>5P</b>	<b>BYKÓW</b> (cały obręb)	Uchwała Nr LIV/612/23 Rady Gminy Długoleka z dnia 16 lutego 2023r. w sprawie przystąpienia do sporządzenia miejscowego planu zagospodarowania przestrzennego dla obrębu Byków - MPZP BYKÓW VIII
<b>6P</b>	<b>DŁUGOLEKA</b> (cały obręb wylączenie z planu działek nr 88/4, 88/10, 88/12, 88/13, 88/14, 88/15)	Uchwała Nr XLIII/517/22 Rady Gminy Długoleka z dnia 19 maja 2022r. w sprawie przystąpienia do sporządzenia miejscowego planu zagospodarowania przestrzennego dla obrębu wsi Długoleka - MPZP DŁUGOLEKA XXII
<b>7P</b>	<b>DOBROSZÓW OLEŚNICKI</b> (cały obręb wylączenie z planu działek na południu, za ul. Polską)	Uchwała Nr LVIII/644/23 Rady Gminy Długoleka z dnia 18 maja 2023r. w sprawie przystąpienia do sporządzenia miejscowego planu zagospodarowania przestrzennego dla obszaru w obrębie Dobroszów - MPZP DOBROSZÓW II
<b>8P</b>	<b>DOMASZCZYN</b> (cały obręb)	Uchwała Nr LVII/633/23 Rady Gminy Długoleka z dnia 20 kwietnia 2023r. w sprawie przystąpienia do sporządzenia miejscowego planu zagospodarowania przestrzennego dla obrębu wsi Domaszczyn - MPZP DOMASZCZYN V
<b>9P</b>	<b>GODZIESZOWA</b> (cały obręb)	Uchwała Nr LIV/611/23 Rady Gminy Długoleka z dnia 16 lutego 2023r. w sprawie przystąpienia do sporządzenia miejscowego planu zagospodarowania przestrzennego dla obrębu wsi Godzieszowa - MPZP GODZIESZOWA II
<b>10P</b>	<b>JAKSONOWICE</b> (cały obręb)	Uchwała Nr LIX/669/23 Rady Gminy Długoleka z dnia 15 czerwca 2023r. w sprawie przystąpienia do sporządzenia miejscowego planu zagospodarowania przestrzennego dla obrębu wsi Jaksonowice - MPZP JAKSONOWICE III

11P	<b>JANUSZKOWICE</b> (cały obręb)	Uchwała Nr LVIII/645/23 Rady Gminy Długoleka z dnia 18 maja 2023r. w sprawie przystąpienia do sporządzenia miejscowego planu zagospodarowania przestrzennego dla obrębu Januszkowice - MPZP JANUSZKOWICE IV
12P	<b>KĄTNA</b> (cały obręb)	Uchwała Nr XLIII/518/22 Rady Gminy Długoleka z dnia 19 maja 2022r. w sprawie przystąpienia do sporządzenia miejscowego planu zagospodarowania przestrzennego dla obrębu Kątna - MPZP KĄTNA II
13P	<b>KIELCZÓW</b> (cały obręb)	Uchwała Nr XLVI/548/22 Rady Gminy Długoleka z dnia 15 września 2022r. w sprawie przystąpienia do sporządzenia miejscowego planu zagospodarowania przestrzennego dla obrębu wsi Kielczów - MPZP KIELCZÓW XX
14P	<b>KIELCZÓWEK</b> (cały obręb teren wsi do obwodnicy)	Uchwała Nr XLII/499/22 Rady Gminy Długoleka z dnia 21 kwietnia 2022r. w sprawie przystąpienia do sporządzenia miejscowego planu zagospodarowania przestrzennego dla obszaru w obrębie wsi Kielczówek - MPZP KIELCZÓWEK VII
15P	<b>OLEŚNICZKA</b> (cały obręb)	Uchwała Nr XLIII/516/22 Rady Gminy Długoleka z dnia 19 maja 2022 r. w sprawie przystąpienia do sporządzenia miejscowego planu zagospodarowania przestrzennego dla obrębu wsi Oleśniczka - MPZP OLEŚNICZKA III
16P	<b>PASIKUROWICE</b> (cały obręb wyłączenie z planu działki nr 668)	Uchwała Nr XLII/502/22 Rady Gminy Długoleka z dnia 21 kwietnia 2022r. w sprawie przystąpienia do sporządzenia miejscowego planu zagospodarowania przestrzennego dla obszaru w obrębie wsi Pasikurowice - MPZP PASIKUROWICE I
17P	<b>PIETRZYKOWICE</b> (cały obręb)	Uchwała Nr LIX/668/23 Rady Gminy Długoleka z dnia 15 czerwca 2023r. w sprawie przystąpienia do sporządzenia miejscowego planu zagospodarowania przestrzennego dla obrębu wsi Pietrzykowice - MPZP PIETRZYKOWICE II
18P	<b>PRUSZOWICE</b> (cały obręb)	Uchwała Nr LVII/634/23 Rady Gminy Długoleka z dnia 20 kwietnia 2023r. w sprawie przystąpienia do sporządzenia miejscowego planu zagospodarowania przestrzennego dla obrębu wsi Pruszwowice - MPZP PRUSZOWICE V
19P	<b>RAKÓW</b> (cały obręb)	Uchwała Nr XLVI/549/22 Rady Gminy Długoleka z dnia 15 września 2022r. w sprawie przystąpienia do sporządzenia miejscowego planu zagospodarowania przestrzennego dla obrębu wsi Raków - MPZP RAKÓW III
20P	<b>SIEDLEC</b> (cały obręb)	Uchwała Nr XLI/490/22 Rady Gminy Długoleka z dnia 24 marca 2022r. w sprawie przystąpienia do sporządzenia miejscowego planu zagospodarowania przestrzennego dla obrębu Siedlec - MPZP SIEDLEC II
21P	<b>SZCZODRE</b> (cały obręb)	Uchwała Nr XLIII/515/22 Rady Gminy Długoleka z dnia 19 maja 2022r. w sprawie przystąpienia do sporządzenia miejscowego planu zagospodarowania przestrzennego dla obrębu Szczodre - MPZP SZCZODRE II
22P	<b>TOKARY</b> (cały obręb teren wsi do działki nr 122,123)	Uchwała Nr XL/467/22 Rady Gminy Długoleka z dnia 17 lutego 2022r. w sprawie przystąpienia do sporządzenia miejscowego planu zagospodarowania przestrzennego dla obrębu wsi Tokary - MPZP TOKARY II
23P	<b>WĘGRÓW</b>	Uchwała Nr XLI/491/22 Rady Gminy Długoleka z dnia 24 marca 2022r. w sprawie przystąpienia do sporządzenia

	(cały obręb)	miejscowego planu zagospodarowania przestrzennego dla obrębu Węgrów - MPZP WĘGRÓW II
24P	<b>WILCZYCE</b> (cały obręb)	Uchwała Nr XLII/500/22 Rady Gminy Długoleka z dnia 21 kwietnia 2022r. w sprawie przystąpienia do sporządzenia miejscowego planu zagospodarowania przestrzennego dla obrębu wsi Wilczyce - MPZP WILCZYCE XI
25P	<b>ZAPRĘŻYN</b> (cały obręb)	Uchwała Nr XXXV/398/21 Rady Gminy Długoleka z dnia 23 września 2021r. w sprawie przystąpienia do sporządzenia miejscowego planu zagospodarowania przestrzennego dla obrębu wsi Zapreżyn - MPZP ZAPRĘŻYN IV
<b>ZMIANY MPZP CZĘŚCIOWE:</b>		
26P	<b>MIRKÓW XI</b> (zmiana mpzp kilku działek)	Uchwała Nr XXXV/396/21 Rady Gminy Długoleka z dnia 23 września 2021r. w sprawie przystąpienia do sporządzenia miejscowego planu zagospodarowania przestrzennego dla obrębu wsi Mirków - MPZP MIRKÓW XI
27P	<b>KAMIEŃ III</b> (zmiana mpzp kilku działek)	Uchwała Nr XXVI/317/17 Rady Gminy Długoleka z dnia 30 marca 2017 r. w sprawie przystąpienia do sporządzenia miejscowego planu zagospodarowania przestrzennego dla terenu w obrębie wsi Kamień - MPZP KAMIEŃ III
28P	<b>ŁOZINA I, II, III</b> (zmiana mpzp kilku działek)	Uchwała nr XXXVI/537/14 Rady Gminy Długoleka z dnia 29 października 2014 r. w sprawie przystąpienia do sporządzenia miejscowego planu zagospodarowania przestrzennego dla terenu w obrębie wsi Łozina  Uchwała Nr VI/60/19 Rady Gminy Długoleka z dnia 21 marca 2019r. w sprawie zmiany uchwały nr XXXVI/537/14 Rady Gminy Długoleka z dnia 29 października 2014 r. w sprawie przystąpienia do sporządzenia miejscowego planu zagospodarowania przestrzennego dla terenu w obrębie wsi Łozina
29P	<b>ŁOSICE III</b> (zmiana mpzp kilku działek)	Uchwała Nr LVII/631/23 Rady Gminy Długoleka z dnia 20 kwietnia 2023r. w sprawie przystąpienia do sporządzenia miejscowego planu zagospodarowania przestrzennego dla terenu w obrębie wsi Łosice – MPZP Łosice III
30P	<b>BOROWA IV</b> (zmiana mpzp kilku działek)	Uchwała Nr XXIX/338/21 Rady Gminy Długoleka z dnia 25 marca 2021r. w sprawie przystąpienia do sporządzenia miejscowego planu zagospodarowania przestrzennego dla terenu w obrębie wsi Borowa - MPZP BOROWA IV
31P	<b>DŁUGOLEKA, KAMIEŃ BYKÓW</b> (zmiana mpzp kilku działek)	Uchwała nr XXVI/322/17 Rady Gminy Długoleka z dnia 30 marca 2017r. w sprawie przystąpienia do sporządzenia miejscowego planu zagospodarowania przestrzennego dla terenów w obrębie wsi Długoleka, Kamień i Byków  Uchwała Nr LIII/599/23 Rady Gminy Długoleka z dnia 19 stycznia 2023r. w sprawie zmiany uchwały nr XXVI/322/17 Rady Gminy Długoleka z dnia 30 marca 2017r. w sprawie przystąpienia do sporządzenia miejscowego planu zagospodarowania przestrzennego dla terenów w obrębie wsi Długoleka, Kamień i

		Byków
32P	<b>PRUSZOWICE IV</b> (zmiana mpzp kilku działek)	<p>Uchwała Nr XXVII/315/21 Rady Gminy Długoleka z dnia 21 stycznia 2021r. w sprawie przystąpienia do sporządzenia miejscowego planu zagospodarowania przestrzennego dla terenu w obrębie wsi Pruszwice - MPZP PRUSZOWICE IV</p> <p>Uchwała Nr XXIX/339/21 Rady Gminy Długoleka z dnia 25 marca 2021r. w sprawie zmiany uchwały nr XXVII/315/21 Rady Gminy Długoleka z dnia 21 stycznia 2021r. w sprawie przystąpienia do sporządzenia miejscowego planu zagospodarowania przestrzennego dla terenu w obrębie wsi Pruszwice - MPZP PRUSZOWICE IV</p>
33P	<b>KIELCZÓW XXI</b> (zmiana mpzp kilku działek)	Uchwała Nr LIII/598/23 Rady Gminy Długoleka z dnia 19 stycznia 2023r. w sprawie przystąpienia do sporządzenia miejscowego planu zagospodarowania przestrzennego dla terenu w obrębie wsi Kielczów - MPZP KIELCZÓW XXI
34P	<b>DOMASZCZYN IV</b> (zmiana mpzp kilku działek)	Uchwała Nr XLII/501/22 Rady Gminy Długoleka z dnia 21 kwietnia 2022r. w sprawie przystąpienia do sporządzenia miejscowego planu zagospodarowania przestrzennego dla terenu w obrębie wsi Domaszczyn - MPZP Domaszczyn IV
35P	<b>ŚLIWICE V</b> (zmiana mpzp kilku działek)	Uchwała Nr XXXV/393/21 Rady Gminy Długoleka z dnia 23 września 2021r. w sprawie przystąpienia do sporządzenia miejscowego planu zagospodarowania przestrzennego dla terenu w obrębie wsi Śliwice - MPZP ŚLIWICE V
36P	<b>DŁUGOLEKA XXII</b> (zmiana mpzp kilku działek działki nr 88/4, 88/10, 88/12, 88/13, 88/14, 88/15)	Uchwała Nr XLIII/517/22 Rady Gminy Długoleka z dnia 19 maja 2022r. w sprawie przystąpienia do sporządzenia miejscowego planu zagospodarowania przestrzennego dla obrębu wsi Długoleka - MPZP DŁUGOLEKA XXII
37P	<b>ŚLIWICE III</b> (zmiana mpzp kilku działek)	<p>Uchwała nr XXIV/297/17 Rady Gminy Długoleka z dnia 13 stycznia 2017 r. w sprawie przystąpienia do sporządzenia miejscowego planu zagospodarowania przestrzennego dla terenu w obrębie wsi Śliwice – MPZP Śliwice III</p> <p>Uchwała Nr XVIII/193/20 Rady Gminy Długoleka z dnia 27 lutego 2020r. w sprawie zmiany uchwały nr XXIV/297/17 Rady Gminy Długoleka z dnia 13 stycznia 2017 r. w sprawie przystąpienia do sporządzenia miejscowego planu zagospodarowania przestrzennego dla terenu w obrębie wsi Śliwice – MPZP Śliwice III</p> <p>- wstrzymanie prac planistycznych</p>
38P	<b>RAMISZÓW III</b> (zmiana mpzp kilku działek)	Uchwała Nr XXIX/360/17 Rady Gminy Długoleka z dnia 29 września 2017 r. w sprawie przystąpienia do sporządzenia miejscowego planu zagospodarowania przestrzennego dla terenu w obrębie wsi Ramiszów – MPZP RAMISZÓW III - wstrzymanie prac planistycznych
39P	<b>RAMISZÓW II</b> (zmiana mpzp kilku działek)	uchwałą nr XXIV/296/17 Rady Gminy Długoleka z dnia 31 stycznia 2017 r. w sprawie przystąpienia do sporządzenia miejscowego planu zagospodarowania przestrzennego dla terenu w obrębie wsi Ramiszów – MPZP RAMISZÓW II - wstrzymanie prac planistycznych



<b>ANALIZA</b> <b>20 LISTOPAD 2018 – 30 LISTOPAD 2023</b> <b>stan na dzień 30.11.2023</b>			
<b>STUDIUM W TRAKCIE OPRACOWANIA</b> <b>PROCEDURA WSTRZYMANA</b>			
<b>lp.</b>	<b>nazwa</b>	<b>uchwała intencyjna</b>	<b>uwagi</b>
1S	STUDIUM JANUSZKOWICE IV, SIEDLEC IV, PRUSZOWICE IV, WILCZYCE IV, PIETRZYKOWICE IV	Uchwała Nr XLVII/556/22 Rady Gminy Długoleka z dnia 20 października 2022r. w sprawie przystąpienia do sporządzenia zmiany Studium uwarunkowań i kierunków zagospodarowania przestrzennego Gminy Długoleka dla terenu położonego w obrębie Januszkowice, Siedlec, Pruszwice, Wilczyce, Pietrzykowice o nazwie: STUDIUM JANUSZKOWICE IV, SIEDLEC IV, PRUSZOWICE IV, WILCZYCE IV, PIETRZYKOWICE IV	Procedura wstrzymana planowane uchylene uchwały intencyjnej i podjęcie uchwały intencyjnej w sprawie opracowania planu ogólnego
2S	STUDIUM KAMIENŃ V, BYKÓW V, BIELAWA V, RAMISZÓW V	Uchwała Nr LVI/623/23 Rady Gminy Długoleka z dnia 16 marca 2023 r. w sprawie przystąpienia do sporządzenia zmiany Studium uwarunkowań i kierunków zagospodarowania przestrzennego Gminy Długoleka dla terenu położonego w obrębie Kamień, Byków, Bielawa, Ramiszów o nazwie: STUDIUM KAMIENŃ V, BYKÓW V, BIELAWA V, RAMISZÓW V	Procedura wstrzymana planowane uchylene uchwały intencyjnej i podjęcie uchwały intencyjnej w sprawie opracowania planu ogólnego

**TABELA NR 6.**  
**ANALIZA 20 LISTOPAD 2018 – 30 LISTOPAD 2023**  
**UCHWAŁY UCHWAŁAJĄCE MPZP/STUDIUM**

<b>UCHWAŁY UCHWAŁAJĄCE MPZP 2018</b>		
<b>lp.</b>	<b>uchwała uchwalająca mpzp</b>	<b>Dz.U.W.D</b>
	-	-
<b>UCHWAŁY UCHWAŁAJĄCE MPZP 2019</b>		
<b>lp.</b>	<b>uchwała uchwalająca mpzp</b>	<b>Dz.U.W.D</b>
1P	Uchwała Nr VI/61/19 Rady Gminy Długoleka z dnia 21 marca 2019r. w sprawie uchwalenia miejscowego planu zagospodarowania przestrzennego dla terenu w obrębie wsi Byków – MPZP Byków IV	15.05.2019r., poz. 3240
2P	Uchwała Nr VI/62/19 Rady Gminy Długoleka z dnia 21 marca 2019r. w sprawie uchwalenia miejscowego planu zagospodarowania przestrzennego dla terenu w obrębie wsi Kielczów – MPZP Kielczów XVIII	15.05.2019r., poz. 3241
3P	Uchwała Nr VII/71/19 Rady Gminy Długoleka z dnia 25 kwietnia 2019r. w sprawie uchwalenia miejscowego planu zagospodarowania przestrzennego dla terenu w obrębie wsi Wilczyce – MPZP WILCZYCE VIII	10.06.2019r., poz. 3683
4P	Uchwała Nr VII/72/19 Rady Gminy Długoleka z dnia 25 kwietnia 2019r. w sprawie uchwalenia miejscowego planu zagospodarowania przestrzennego dla terenu w obrębie wsi Śliwice – MPZP ŚLIWICE IV	10.06.2019r., poz. 3684
5P	Uchwała Nr XII/134/19 Rady Gminy Długoleka z dnia 24 października 2019r. w sprawie uchwalenia miejscowego planu zagospodarowania przestrzennego dla terenu w obrębie wsi Długoleka – MPZP DŁUGOLEKA XIII	29.11.2019r., poz. 6886
6P	Uchwała Nr XII/133/19 Rady Gminy Długoleka z dnia 24 października 2019r. w sprawie uchwalenia miejscowego planu zagospodarowania przestrzennego dla terenu w obrębie wsi Wilczyce – MPZP WILCZYCE VII	14.11.2019r., poz. 6445
<b>UCHWAŁY UCHWAŁAJĄCE MPZP 2020</b>		
<b>lp.</b>	<b>uchwała uchwalająca mpzp</b>	<b>Dz.U.W.D</b>
	-	-
<b>UCHWAŁY UCHWAŁAJĄCE MPZP 2021</b>		
<b>lp.</b>	<b>uchwała uchwalająca mpzp</b>	<b>Dz.U.W.D</b>
7P	Uchwała Nr XXVII/318/21 Rady Gminy Długoleka z dnia 21 stycznia 2021r. w sprawie uchwalenia miejscowego planu zagospodarowania przestrzennego dla terenu w obrębie wsi Byków – MPZP BYKÓW III	15.02.2021r., poz. 791
8P	Uchwała Nr XXVII/317/21 Rady Gminy Długoleka z dnia 21 stycznia 2021r. w sprawie uchwalenia miejscowego planu zagospodarowania przestrzennego dla terenu w obrębie wsi Byków - MPZP BYKÓW V	02.03.2021r., poz. 1035
9P	Uchwała Nr XXXI/359/21 Rady Gminy Długoleka z dnia 20 maja 2021r. w sprawie uchwalenia miejscowego planu zagospodarowania przestrzennego dla terenu w obrębie wsi Mirków	22.06.2021r., poz. 3018 Rozstrzygnięcie 22.06.2021r., poz. 3026
10P	Uchwała Nr XXXII/375/21 Rady Gminy Długoleka z dnia 17 czerwca 2021r. w sprawie uchwalenia miejscowego planu zagospodarowania przestrzennego dla terenu w obrębie wsi Długoleka - MPZP DŁUGOLEKA XV	20.07.2021r., poz. 3555

11P	Uchwała Nr XXXII/376/21 Rady Gminy Długoleka z dnia 17 czerwca 2021r. w sprawie miejscowego planu zagospodarowania przestrzennego dla terenu w obrębie wsi Raków - MPZP RAKÓW I	27.07.2021r., poz. 3640
12P	Uchwała Nr XXXV/395/21 Rady Gminy Długoleka z dnia 23 września 2021r. w sprawie uchwalenia miejscowego planu zagospodarowania przestrzennego dla terenu w obrębie wsi Długoleka - MPZP DLUGOLEKA XVII	15.10.2021r., poz. 4720
<b>UCHWAŁY UCHWAŁAJĄCE MPZP 2022</b>		
<b>lp.</b>	<b>uchwała uchwalająca mpzp</b>	<b>Dz.U.W.D</b>
13P	Uchwała Nr XXXIX/452/22 Rady Gminy Długoleka z dnia 20 stycznia 2022r. w sprawie uchwalenia miejscowego planu zagospodarowania przestrzennego dla terenu w obrębie wsi Łozina - MPZP ŁOZINA V	21.02.2022r., poz. 892
14P	Uchwała Nr XXXIX/454/22 Rady Gminy Długoleka z dnia 20 stycznia 2022r. w sprawie uchwalenia miejscowego planu zagospodarowania przestrzennego dla terenu w obrębie wsi Domaszczyn - MPZP DOMASZCZYN III	21.02.2022r., poz. 894
15P	NR XXXIX/453/22 Rady Gminy Długoleka z dnia 20 stycznia 2022r. w sprawie uchwalenia miejscowego planu zagospodarowania przestrzennego dla terenu w obrębie wsi Piecowice - MPZP PIECOWICE I	21.02.2022r., poz.893
16P	Uchwała Nr XL/470/22 Rady Gminy Długoleka z dnia 17 lutego 2022r. w sprawie uchwalenia miejscowego planu zagospodarowania przestrzennego dla terenu w obrębie wsi Wilczyce, zwanego dalej MPZP WILCZYCE X	18.03.2022r., poz.1467
17P	Uchwała Nr XL/468/22 Rady Gminy Długoleka z dnia 17 lutego 2022r. w sprawie uchwalenia miejscowego planu zagospodarowania przestrzennego dla terenu w obrębie wsi Kielczówek - MPZP KIELCZÓWEK V	25.03.2022r., poz.1612
18P	Uchwała Nr XL/469/22 Rady Gminy Długoleka z dnia 17 lutego 2022r. w sprawie uchwalenia miejscowego planu zagospodarowania przestrzennego dla terenu w obrębie wsi Wilczyce, zwanego dalej MPZP WILCZYCE IX	04.04.2022r., poz.1780
19P	Uchwała Nr XLI/484/22 Rady Gminy Długoleka z dnia 24 marca 2022r. w sprawie uchwalenia miejscowego planu zagospodarowania przestrzennego dla terenu w obrębie wsi Bąków - MPZP BĄKÓW II	20.04.2022r., poz.2141
20P	Uchwała Nr XLI/485/22 Rady Gminy Długoleka z dnia 24 marca 2022r. w sprawie uchwalenia miejscowego planu zagospodarowania przestrzennego dla terenu w obrębie wsi Długoleka - MPZP DLUGOLEKA XIV	26.04.2022r., poz.2311
21P	Uchwała Nr XLI/486/22 Rady Gminy Długoleka z dnia 24 marca 2022r. w sprawie uchwalenia miejscowego planu zagospodarowania przestrzennego dla terenu w obrębie wsi Byków - BYKÓW VI	26.04.2022r., poz.2312
22P	Uchwała Nr XLI/487/22 Rady Gminy Długoleka z dnia 24 marca 2022r. w sprawie uchwalenia miejscowego planu zagospodarowania przestrzennego dla terenu położonego w obrębie wsi Długoleka i Byków	28.04.2022r., poz.2381
23P	Uchwała Nr XLI/488/22 Rady Gminy Długoleka z dnia 24 marca 2022r. w sprawie uchwalenia miejscowego planu zagospodarowania przestrzennego dla terenu w obrębie wsi Byków - BYKÓW VII	28.04.2022r., poz.2382
24P	Uchwała Nr XLI/489/22 Rady Gminy Długoleka z dnia 24 marca 2022r. w sprawie uchwalenia miejscowego planu zagospodarowania przestrzennego dla terenu w obrębie wsi Borowa - MPZP BOROWA III	26.04.2022r., poz.2313
25P	Uchwała Nr XLII/504/22 Rady Gminy Długoleka z dnia 21 kwietnia	09.06.2022r., poz.3115

	2022r. w sprawie uchwalenia miejscowego planu zagospodarowania przestrzennego dla terenu w obrębie wsi Kielczówek - MPZP KIELCZÓWEK VI	
26P	Uchwała Nr XLII/505/22 Rady Gminy Długoleka z dnia 21 kwietnia 2022r. w sprawie uchwalenia miejscowego planu zagospodarowania przestrzennego dla terenu w obrębie wsi Brzezia Łąka - MPZP BRZEZIA ŁĄKA VI	31.05.2022r., poz.2935
27P	Uchwała Nr XLII/506/22 Rady Gminy Długoleka z dnia 21 kwietnia 2022r. w sprawie uchwalenia miejscowego planu zagospodarowania przestrzennego dla terenu w obrębie wsi Piecowice - MPZP PIECOWICE III	31.05.2022r., poz.2936
28P	Uchwała Nr XLII/507/22 Rady Gminy Długoleka z dnia 21 kwietnia 2022r. w sprawie uchwalenia miejscowego planu zagospodarowania przestrzennego dla terenu w obrębie wsi Łozina - MPZP ŁOZINA VI	31.05.2022r., poz.2937
29P	Uchwała Nr XLIII/519/22 Rady Gminy Długoleka z dnia 19 maja 2022r. w sprawie uchwalenia miejscowego planu zagospodarowania przestrzennego dla terenu w obrębie wsi Kamień - MPZP KAMIEŃ III	09.06.2022r., poz.3116
30P	Uchwała Nr XLIII/520/22 Rady Gminy Długoleka z dnia 19 maja 2022r. w sprawie uchwalenia miejscowego planu zagospodarowania przestrzennego dla terenu w obrębie wsi Borowa, zwanego dalej MPZP BOROWA II	15.06.2022r., poz.3229
31P	Uchwała Nr XLVI/551/22 Rady Gminy Długoleka z dnia 19 września 2022r. w sprawie miejscowego planu zagospodarowania przestrzennego dla terenu w obrębie wsi Jaksonowice - MPZP JAKSONOWICE I	19.10.2022r., poz. 5028
32P	Uchwała Nr XLVI/550/22 Rady Gminy Długoleka z dnia 15 września 2022r. w sprawie miejscowego planu zagospodarowania przestrzennego dla terenu w obrębie wsi Długoleka - MPZP DŁUGOLEKA XVI	19.10.2022r., poz. 5027
33P	Uchwała Nr LI/590/22 Rady Gminy Długoleka z dnia 22 grudnia 2022r. w sprawie miejscowego planu zagospodarowania przestrzennego w obrębie wsi Bąków - MPZP BĄKÓW III	27.01.2023r., poz. 604
34P	Uchwała Nr LI/589/22 Rady Gminy Długoleka z dnia 22 grudnia 2022r. w sprawie miejscowego planu zagospodarowania przestrzennego w obrębie wsi Kielczów - MPZP KIELCZÓW XIX	19.01.2023r., poz. 414
<b>UCHWAŁY UCHWAŁAJĄCE MPZP 2023</b>		
<b>lp.</b>	<b>uchwała uchwalająca mpzp</b>	<b>Dz.U.W.D</b>
35P	Uchwała Nr LIII/597/23 Rady Gminy Długoleka z dnia 19 stycznia 2023r. w sprawie miejscowego planu zagospodarowania przestrzennego w obrębie wsi Długoleka - MPZP DŁUGOLEKA XX	10.02.2023r., poz. 1003
36P	Uchwała Nr LVI/622/23 Rady Gminy Długoleka z dnia 16 marca 2023 r. w sprawie miejscowego planu zagospodarowania przestrzennego dla terenu w obrębie wsi Raków - MPZP Raków II	31.03.2023r., poz. 2165
37P	Uchwała Nr LVI/621/23 Rady Gminy Długoleka z dnia 16 marca 2023r. w sprawie miejscowego planu zagospodarowania przestrzennego dla terenu w obrębie wsi Śliwice - MPZP ŚLIWICE VI	31.03.2023r., poz. 2164
38P	Uchwała Nr LVII/636/23 Rady Gminy Długoleka z dnia 20 kwietnia 2023r. w sprawie uchwalenia miejscowego planu zagospodarowania przestrzennego dla terenu w obrębie wsi Piecowice - MPZP PIECOWICE II	25.05.2023r., poz. 3411
39P	Uchwała Nr LVII/635/23 Rady Gminy Długoleka z dnia 20 kwietnia 2023r. w sprawie uchwalenia miejscowego planu zagospodarowania przestrzennego dla terenu w obrębie wsi Długoleka – MPZP DŁUGOLEKA XXI	23.05.2023r., poz. 3375
40P	Uchwała Nr LVIII/646/23 Rady Gminy Długoleka z dnia 18 maja 2023r. w sprawie uchwalenia miejscowego planu zagospodarowania przestrzennego dla terenu w obrębie wsi Długoleka – MPZP DŁUGOLEKA XIX	12.06.2023r., poz. 3711 Rozstrzygnięcie 12.06.2023r., poz. 3730

41P	Uchwała Nr LVIII/647/23 Rady Gminy Długoleka z dnia 18 maja 2023r. w sprawie miejscowego planu zagospodarowania przestrzennego dla terenu w obrębie wsi Mirków - MPZP MIRKÓW X	29.06.2023r., poz. 3981
42P	Uchwała Nr LXII/701/23 Rady Gminy Długoleka z dnia 19 października 2023r. w sprawie miejscowego planu zagospodarowania przestrzennego dla terenu w obrębie wsi Stępin – MPZP STĘPIN III	27.11.2023r., poz. 6348
43P	Uchwała Nr LXII/702/23 Rady Gminy Długoleka z dnia 19 października 2023r. w sprawie miejscowego planu zagospodarowania przestrzennego dla obrębu wsi Mirków – MPZP MIRKÓW XII	27.11.2023r., poz. 6349
44P	Uchwała Nr LXIII/710/23 Rady Gminy Długoleka z dnia 16 listopada 2023r. w sprawie miejscowego planu zagospodarowania przestrzennego dla terenu w obrębie wsi Długoleka – MPZP DLUGOLEKA XVIII	29.12.2023r., poz. 7254

### ANALIZA

**20 LISTOPAD 2018 – 30 LISTOPAD 2023**

#### UCHWAŁY UCHWAŁAJĄCE STUDIUM 2018

Ip.	uchwała uchwalająca studium	Dz.U.W.D
	-	

#### UCHWAŁY UCHWAŁAJĄCE STUDIUM 2019

Ip.	uchwała uchwalająca studium	
	-	

#### UCHWAŁY UCHWAŁAJĄCE STUDIUM 2020

Ip.	uchwała uchwalająca studium	
	-	

#### UCHWAŁY UCHWAŁAJĄCE STUDIUM 2021

Ip.	uchwała uchwalająca studium	
	-	

#### UCHWAŁY UCHWAŁAJĄCE STUDIUM 2022

Ip.	uchwała uchwalająca studium	
1S	Uchwała Nr XL/471/22 Rady Gminy Długoleka z dnia 17 lutego 2022r. w sprawie zmiany studium uwarunkowań i kierunków zagospodarowania przestrzennego Gminy Długoleka dla terenu położonego w obrębie Piecowice, o nazwie STUDIUM PIECOWICE I	Studium nie jest publikowane
2S	Uchwała nr LI/591/22 Rady Gminy Długoleka z dnia 22 grudnia 2022r. w sprawie uchwalenia zmiany Studium uwarunkowań i kierunków zagospodarowania przestrzennego gminy Długoleka dla terenu położonego w obrębie Wilczyce, o nazwie STUDIUM WILCZYCE II oraz zmiany Studium uwarunkowań i kierunków zagospodarowania przestrzennego gminy Długoleka dla terenu położonego w obrębie Długoleka, o nazwie STUDIUM DLUGOLEKA III	Studium nie jest publikowane

#### UCHWAŁY UCHWAŁAJĄCE STUDIUM 2023

<b>lp.</b>	<b>uchwała uchwalająca studium</b>	
	-	

**TABELA NR 7.**  
**ANALIZA 20 LISTOPAD 2018 – 30 LISTOPAD 2023**  
**WYDANE POZWOLENIA NA BUDOWĘ**

**MN** – zabudowa mieszkaniowa jednorodzinna

**MW** – zabudowa mieszkaniowa wielorodzinna

**MN/U** – zabudowa mieszkaniowo - usługowa lub usługowo - mieszkaniowa

**MR** – zabudowa zagrodowa

**U** – zabudowa usługowa, magazynowa, składowa, produkcyjna

**UP** – usługi publiczne

infrastruktura

inne

<b>WYCIĄG Z REJESTRU DECYZJI O POZWOLENIU NA BUDOWĘ 2018</b>		
<b>lp</b>	<b>Rodzaj i adres zamierzenia budowlanego</b>	<b>Opis zgodny z w/w legendą</b>
<b>WYCIĄG Z REJESTRU DECYZJI O POZWOLENIU NA BUDOWĘ OD 30.11.2018</b>		
1	budynek mieszkalny jednorodzinny Borowa, dz. 117/13	MN
2	budynek mieszkalny jednorodzinny Długołęka, dz. 669/11	MN
3	instalacja gazu Szczodre, dz. 95/6	infrastruktura
4	rozbudowa budynku mieszkalnego jednorodzinnego Kielczów, dz. 103/15	MN
5	instalacja gazu Prusowice, dz. 114/14	infrastruktura
6	budynek mieszkalny jednorodzinny Borowa, dz. 418/6	MN
7	sieć gazowa Szczodre, dz. 165/3, 215	Infrastruktura
8	budynek produkcyjno – magazynowy Mirków, dz. 218/11, 218/17, 218/18	U
9	instalacja gazu Domaszczyn, dz. 144/4	infrastruktura
10	budynek mieszkalny jednorodzinny Łozina, dz. 40/8	MN
11	wiata gospodarcza Stępin, dz. 172/1	inne
12	instalacja gazu Prusowice, dz. 114/17	infrastruktura
13	instalacja gazu Domaszczyn, dz. 400/1	infrastruktura
14	instalacja gazu Kielczów, dz. 553/41	infrastruktura
15	złącze kablowe sn, budowa sieci kablowej sn Ramiszów, dz. 894/7, 894/6, 918/2, 918/3, 917/5, 140/53	infrastruktura
16	instalacja gazu Długołęka, dz. 160/4	infrastruktura
17	budynek mieszkalny jednorodzinny Borowa, dz. 122/3	MN
18	budynek mieszkalny jednorodzinny Stępin, dz. 370/12	MN
19	budynek mieszkalny jednorodzinny Wileczyce, dz. 23/2	MN
20	budynek mieszkalny jednorodzinny wraz z garażem Siedlec, dz. 97/16	MN
21	budynek mieszkalny jednorodzinny Łozina, dz. 63/9	MN

22	przebudowa istniejącego budynku mieszkalnego wielorodzinnego w zakresie kanałów wentylacji grawitacyjnej Mirków, dz. 81/12	MN
23	budynek mieszkalny jednorodzinny Siedlec, dz. 30	MN
24	sieć wodociągowa Brzezia Łąka, dz. 229	infrastruktura
25	sieć gazowa Pietrzykowice, dz. 222/87, 222/29, 222/25	infrastruktura
26	budynek mieszkalny jednorodzinny Kieleczów, dz. 216/14	MN
27	sieć gazowa Szczodre, dz. 130/5, 431/161, 428/124, 249	infrastruktura
28	budynek mieszkalny jednorodzinny Wilczyce, dz. 234/8	MN
29	instalacja gazu Długoleka, dz. 690/4	infrastruktura
30	budynek mieszkalny jednorodzinny Ramiszów, dz. 62/6, 62/5, 106	MN
31	instalacja gazu Kieleczów, dz. 89/146	infrastruktura
32	2 budynki mieszkalne jednorodzinne Domaszczyn, dz. 390/5, 390/7	MN
33	budynek mieszkalny jednorodzinny Kieleczów, dz. 79/14, 79/10	MN
34	budynek mieszkalny jednorodzinny Bukowina, dz. 25/4	MN
35	instalacja gazu Wilczyce, dz. 205/7	infrastruktura
36	instalacja gazu Szczodre, dz. 95/22	infrastruktura
37	instalacja gazu Mirków, dz. 811/3	infrastruktura
38	oświetlenie drogowe Oleśniczka, dz. 235/1, 235/2, 341, 342	infrastruktura
39	4 budynki mieszkalne jednorodzinne Wilczyce, dz. 105/8	MN
40	16 budynków mieszkalnych jednorodzinnych Wilczyce, dz. 55/8	MN
41	budynek mieszkalny jednorodzinny Domaszczyn, dz. 216/27	MN
42	sieć gazowa Wilczyce, dz. 403, 505, 550/6	infrastruktura
43	budynek mieszkalny jednorodzinny Kieleczów, dz. 643/2	MN
44	budynek mieszkalny jednorodzinny Budziwojowice, dz. 23/7	MN
45	instalacja gazu Długoleka, dz. 80/4	infrastruktura
46	budynek mieszkalny jednorodzinny Bierzyce, dz. 121/18	MN
47	instalacja gazu Długoleka, dz. 349/16	infrastruktura
48	instalacja gazu Długoleka, dz. 185/17	infrastruktura
49	sieć gazowa Szczodre, dz. 157/12, 157/11, 266, 246	infrastruktura
50	budynek mieszkalny jednorodzinny Brzezia Łąka, dz. 17/6	MN
51	3 budynki mieszkalne jednorodzinne Kieleczów, dz. 188/13, 188/14, 188/15, 188/16, 188/33, 188/43	MN
52	instalacja gazu Szczodre, dz. 162/1	infrastruktura
<b>WYCIĄG Z REJESTRU DECYZJI O POZWOLENIU NA BUDOWĘ 2019</b>		
53	budynek garażowy w zabudowie siedliskowej Raków, dz. 159/16	MR
54	budynek mieszkalny jednorodzinny Długoleka, dz. 400/16	MN
55	instalacja gazu Długoleka, dz. 121/2	infrastruktura
56	budynek mieszkalny jednorodzinny Oleśniczka, dz. 254/4	MN
57	budynek mieszkalny jednorodzinny Krakowiany, dz. 185/4	MN
58	4 budynki mieszkalne jednorodzinne Kieleczów, dz. 290/6, 290/9, 290/4, 290/7	MN
59	oświetlenie drogowe Pietrzykowice, dz. 130/3, 132/35, 132/56	infrastruktura
60	budynek mieszkalny jednorodzinny Prusowice, dz. 54/4	MN
61	budynek mieszkalny jednorodzinny Wilczyce, dz. 161/39	MN
62	instalacja gazu Mirków, dz. 699	infrastruktura
63	3 budynki mieszkalne jednorodzinne Wilczyce, dz. 52/16	MN
64	2 budynki mieszkalne jednorodzinne Długoleka, dz. 400/23	MN
65	sieć gazowa Domaszczyn, dz. 227/4, 264, 226/9, 226/10	infrastruktura
66	budynek mieszkalny jednorodzinny Budziwojowice, dz. 16/6	MN
67	instalacja gazu Pietrzykowice, dz. 128/63	infrastruktura
68	zespół budynków mieszkalnych jednorodzinnych Kieleczów, dz. 165/5, 165/6, 165/7, 165/8, 165/9	MN
69	budynek gospodarczo-garażowego Borowa, dz. 301/7	inne
70	budynek mieszkalny jednorodzinny Brzezia Łąka, dz. 19/13	MN



71	budynek mieszkalny jednorodzinny Ramiszów, dz. 895/95	MN
72	budynek mieszkalny jednorodzinny Prusowice, dz. 98/3	MN
73	budynek mieszkalny jednorodzinny Pasikurovice, dz. 129/2	MN
74	budynek mieszkalny jednorodzinny z częścią usługową Mirków, dz. 182/16	MN/U
75	sieć gazowa Kielczów, dz. 228/1, 479	infrastruktura
76	budynek usługowy Długoleka, dz. 152	U
77	3 budynki mieszkalne jednorodzinne Brzezia Łąka, dz. 123/7	MN
78	sieć gazowa Prusowice, dz. 38/10, 38/14	infrastruktura
79	budynek mieszkalny jednorodzinny Borowa, dz. 418/4	MN
80	rozbudowa, przebudowa i nadbudowa istniejącego budynku mieszkalnego jednorodzinnego Długoleka, dz. 560/13	MN
81	instalacja gazu Wilczyce, dz. 99/13	infrastruktura
82	instalacja gazu Wilczyce, dz. 99/12	infrastruktura
83	sieć gazowa Mirków, dz. 67/20, 67/23, 67/6	infrastruktura
84	sieć gazowa Wilczyce, dz. 205/7, 205/5, 206/24	infrastruktura
85	budynek mieszkalny jednorodzinny Byków, dz. 290/6	MN
86	budynek mieszkalny jednorodzinny Domaszczyn, dz. 188/9	MN
87	oświetlenie uliczne Siedlec, dz. 257, 54/1, 342/1, 351/22	infrastruktura
88	sieć gazowa Prusowice, dz. 31/31, 31/32	infrastruktura
89	sieć gazowa Kielczów, dz. 368/17, 368/18, 368/10	infrastruktura
90	sieć gazowa Wilczyce, dz. 219/7, 219/8, 435	infrastruktura
91	budynek mieszkalny jednorodzinny Lozina, dz. 185/6	MN
92	budynek mieszkalny jednorodzinny Kielczów, dz. 86/11	MN
93	3 budynki mieszkalne jednorodzinne Domaszczyn, dz. 405	MN
94	zespołu budynków mieszkalnych jednorodzinnych Szczodre, dz. 119/1	MN
95	budynek mieszkalny jednorodzinny Domaszczyn, dz. 101/27, 101/22	MN
96	budynek mieszkalny jednorodzinny Kielczówek, dz. 89/4	MN
97	budynek mieszkalny jednorodzinny Kielczów, dz. 89/4	MN
98	instalacja gazu Długoleka, dz. 74/1	infrastruktura
99	budynek mieszkalny jednorodzinny Brzezia Łąka, dz. 14/16	MN
100	instalacja gazu Długoleka, dz. 576	infrastruktura
101	sieć wodociągowa Pietrzykowie, dz. 282	infrastruktura
102	sieć gazowa Pietrzykowie, dz. 114/2, 114/3, 114/7, 102, 227/1	infrastruktura
103	sieć gazowa Prusowice, dz. 903/4, 903/1, 76/7, 154	infrastruktura
104	rozbudowa budynku mieszkalnego jednorodzinnego Brzezia Łąka, dz. 177	MN
105	budynek mieszkalny jednorodzinny Długoleka, dz. 405/51	MN
106	sieć gazowa Długoleka, dz. 185/17, 448/4, 448/5	infrastruktura
107	sieć gazowa Długoleka, dz. 595/1, 593	infrastruktura
108	budynek mieszkalny jednorodzinny Bielawa, dz. 63/3	MN
109	sieć gazowa Długoleka, dz. 25/1, 24/1, 24/2	infrastruktura
110	budynek mieszkalny jednorodzinny Godzieszowa, dz. 29/6	MN
111	budynek mieszkalny jednorodzinny Długoleka, dz. 249/6	MN
112	rozbudowa i przebudowa budynku produkcyjno - magazynowego Pietrzykowie, dz. 193/1	U
113	budynek mieszkalny jednorodzinny Lozina, dz. 47/13	MN
114	budynek mieszkalny jednorodzinny Pasikurovice, dz. 422/2	MN
115	budynek mieszkalny jednorodzinny Brzezia Łąka, dz. 17/8	MN
116	2 budynki mieszkalne jednorodzinne Piecowice, dz. 70/10	MN
117	3 budynki mieszkalne jednorodzinne Śliwice, dz. 223/46, 223/48	MN
118	budynek mieszkalny jednorodzinny z budynkiem gospodarczym Kątna, dz. 67	MN
119	oświetlenie drogowe Długoleka, dz. 137/2, 138/10, 342/5, 342/12,	infrastruktura

	448/3, 506	
120	instalacja gazu Długoleka, dz. 404/5	infrastruktura
121	sieć gazowa Prusowice, dz. 81, 146	infrastruktura
122	sieć gazowa Długoleka, dz. 258/29, 258/7, 258/39, 258/26, 258/25, 258/13, 258/23, 258/18	infrastruktura
123	budynek mieszkalny jednorodzinny Śliwice, dz. 114/15	MN
124	budynek mieszkalny jednorodzinny Domaszczyn, dz. 371/3	MN
125	budynek mieszkalny jednorodzinny Domaszczyn, dz. 371/4	MN
126	budynek mieszkalny jednorodzinny Byków, dz. 508/12	MN
127	budynek mieszkalny jednorodzinny Ramiszów, dz. 901/7	MN
128	rozbudowa budynku mieszkalnego jednorodzinnego Kielczów, dz. 103/15	MN
129	sieć gazowa Domaszczyn, dz. 143/6, 143/7, 257, 137/3, 138	infrastruktura
130	sieć gazowa Kielczów, dz. 89/237, 89/238, 89/248, 526/2	infrastruktura
131	budynek mieszkalny jednorodzinny Brzezia Łąka, dz. 319/11	MN
132	sieć gazowa Wilczyce, dz. 228/7, 432	infrastruktura
133	oświetlenie drogowe Raków, dz. 389, 390	infrastruktura
134	budynek mieszkalny jednorodzinny Szczodre, dz. 121/7	MN
135	instalacja gazu Długoleka, dz. 222/4	infrastruktura
136	18 budynków mieszkalnych jednorodzinnych i 1 budynek jednorodzinny z lokalem usługowym Mirków, dz. 106/3	MN/U
137	budynek mieszkalny jednorodzinny Prusowice, dz. 31/85	MN
138	instalacja gazu Brzezia Łąka, dz. 195/14	infrastruktura
139	3 budynki mieszkalne jednorodzinne Długoleka, dz. 318/14	MN
140	nadbudowa ganku oraz przebudowa dachu budynku mieszkalnego Pietrzykowice, dz. 263/6	MN
141	budynek mieszkalny jednorodzinny w zabudowie siedliskowej Kielczów, dz. 638/2	MR
142	4 budynki mieszkalne jednorodzinne Kielczów, dz. 107/53, 107/54, 107/55	MN
143	sieć gazowa Mirków, dz. 28/3, 28/5, 765	infrastruktura
144	budynek mieszkalny jednorodzinny Wilczyce, dz. 95/10	MN
145	sieć gazowa Wilczyce, dz. 192/1, 192/2, 430/4, 405/7	infrastruktura
146	budynek mieszkalny jednorodzinny Mirków, dz. 276/2	MN
147	instalacja gazu Pietrzykowice, dz. 137/8	infrastruktura
148	budynek mieszkalny jednorodzinny Borowa, dz. 278/23	MN
149	instalacja gazu Kielczów, dz. 321/25	infrastruktura
150	budynek mieszkalny jednorodzinny Wilczyce, dz. 118/7	MN
151	sieć gazowa Wilczyce, dz. 88/9, 88/13, 429	infrastruktura
152	stacja bazowa telefonii komórkowej Ramiszów, dz. 58	infrastruktura
153	instalacja gazu Wilczyce, dz. 192/5	infrastruktura
154	instalacja gazu Długoleka, dz. 690/2	infrastruktura
155	budynek mieszkalny jednorodzinny Brzezia Łąka, dz. 19/11	MN
156	budynek mieszkalny jednorodzinny Brzezia Łąka, dz. 91/11	MN
157	przebudowa i zmiana sposobu użytkowania garażu na warsztat samochodowy oraz pomieszczenia gospodarcze na mieszkanie Mirków, dz. 420/1	U
158	budynek mieszkalny jednorodzinny Borowa, dz. 146/12, 146/9, 146/7, 123	MN
159	budynek mieszkalny jednorodzinny Ramiszów, dz. 140/18	MN
160	instalacja gazu Wilczyce, dz. 88/9	infrastruktura
161	3 budynki mieszkalne jednorodzinnych Mirków, dz. 27/19	MN
162	instalacja gazu Wilczyce, dz. 88/6	infrastruktura
163	nadbudowa oraz rozbudowa budynku mieszkalnego jednorodzinny Kielczów, dz. 89/122	MN
164	budynek mieszkalny jednorodzinny Brzezia Łąka, dz. 234/2	MN

165	instalacja gazu Prusowice, dz. 31/9	infrastruktura
166	budynek mieszkalny jednorodzinny Ramiszów, dz. 895/55	MN
167	instalacja gazu Długoleka, dz. 252/14	infrastruktura
168	budynek mieszkalny jednorodzinny Byków, dz. 507/8	MN
169	budynek mieszkalny jednorodzinny Domaszczyn, dz. 188/15	MN
170	budynek mieszkalny jednorodzinny z częścią usługową Ramiszów, dz. 895/21	MN/U
171	instalacja gazu Długoleka, dz. 212/4	infrastruktura
172	instalacja gazu Długoleka, dz. 571	infrastruktura
173	budynek mieszkalny jednorodzinny Domaszczyn, dz. 114/5	MN
174	budynek mieszkalny jednorodzinny Borowa, dz. 419/2	MN
175	2 budynki mieszkalne jednorodzinne Zaprężyn, dz. 58/5	MN
176	budynek mieszkalny jednorodzinny Brzezia Łąka dz. 281	MN
177	2 budynki mieszkalne jednorodzinne Kielczów, dz. 165/28	MN
178	budynek mieszkalny jednorodzinny Kielczów, dz. 187/10, 187/11, 187/12	MN
179	budynek mieszkalny jednorodzinny Szczodre, dz. 431/130	MN
180	budynek mieszkalny jednorodzinny Piecowice, dz. 64/2	MN
181	droga gminna Długoleka, dz. 120/5, 120/9	infrastruktura
182	2 budynki mieszkalne jednorodzinne Bielawa, dz. 40/3	MN
183	budynek mieszkalny jednorodzinny Pasikurowice, dz. 422/6	MN
184	budynek mieszkalny jednorodzinny Brzezia Łąka, dz. 77/3	MN
185	budynek użyteczności publicznej Kielczów, dz. 312/16	UP
186	budynek mieszkalny jednorodzinny Brzezia Łąka, dz. 69/9	MN
187	budynek mieszkalny jednorodzinny Kamień, dz. 94/9	MN
188	budynek mieszkalny jednorodzinny Kielczów, dz. 84/12	MN
189	2 budynki mieszkalne jednorodzinne Ramiszów, dz. 895/23	MN
190	budynek mieszkalny jednorodzinny Tokary, dz. 34/1	MN
191	instalacja gazu Siedlec, dz. 25/6	infrastruktura
192	budynek mieszkalny jednorodzinny Domaszczyn, dz. 396/15	MN
193	budynek mieszkalny jednorodzinny Kielczów, dz. 552/10	MN
194	budynek usługowo – magazynowego Pasikurowice, dz. 411/17	U
195	budynek mieszkalny jednorodzinny Szczodre, dz. 169/9	MN
196	blok kogeneracyjny Piecowice, dz. 107/27	U
197	budynek mieszkalny jednorodzinny Brzezia Łąka, dz. 14/11	MN
198	budynek mieszkalny jednorodzinny Brzezia Łąka, dz. 14/10, 14/11	MN
199	budynek mieszkalny jednorodzinny Brzezia Łąka, dz. 14/10	MN
200	3 budynki mieszkalne jednorodzinne Wilczyce, dz. 215/21	MN
201	budynek mieszkalny jednorodzinny Prusowice, dz. 31/78	MN
202	budynek mieszkalny jednorodzinny Kielczów, dz. 344/1	MN
203	budynek mieszkalny jednorodzinny Ramiszów, dz. 895/96	MN
204	budynek mieszkalny jednorodzinny Siedlec, dz. 342/3	MN
205	instalacja gazu Pietrzykowice, dz. 205/9	infrastruktura
206	oświetlenie Wilczyce, dz. 407	infrastruktura
207	budynek mieszkalny jednorodzinny Kielczówek, dz. 184	MN
208	budynek mieszkalny jednorodzinny oraz budynek gospodarczy Ramiszów, dz. 895/12, 895/11	MN
209	budynek mieszkalny jednorodzinny Stępin, dz. 316/8	MN
210	budynek mieszkalny jednorodzinny Byków, dz. 240/7	MN
211	budynek mieszkalny jednorodzinny Bierzyce, dz. 86/48	MN
212	budynek mieszkalny jednorodzinny Łozina, dz. 196/7	MN
213	sieć gazowa Długoleka, dz. 421/10, 453, 313/6, 448/4, 312/1	infrastruktura
214	instalacja gazu Długoleka, dz. 542/2	infrastruktura
215	instalacja gazu Długoleka, dz. 220/4	infrastruktura
216	budynek mieszkalny jednorodzinny Długoleka, dz. 536/4	MN
217	instalacja gazu Długoleka, dz. 542/2	infrastruktura

218	budynek mieszkalny jednorodzinny Długoleka, dz. 669/13	MN
219	instalacja gazu Szczodre, dz. 437	infrastruktura
220	budynek mieszkalny jednorodzinny Śliwice, dz. 22/6	MN
221	budynek mieszkalny jednorodzinny Ramiszów, dz. 895/54	MN
222	budynek mieszkalny jednorodzinny Mirków, dz. 27/13	MN
223	budynek mieszkalny jednorodzinny Kielczów, dz. 220/11	MN
224	instalacja gazu Długoleka, dz. 220/7	infrastruktura
225	budynek mieszkalny jednorodzinny Wilczyce, dz. 186/80	MN
226	instalacja gazu Długoleka, dz. 391/14	infrastruktura
227	14 budynków mieszkalnych jednorodzinnych Kielczów, dz. 219/8	MN
228	4 budynki mieszkalne jednorodzinne Prusowice, dz. 28/2, 28/3	MN
229	budynek mieszkalny jednorodzinny Wilczyce, dz. 575/2	MN
230	instalacja gazu Długoleka, dz. 200/2	infrastruktura
231	budynek mieszkalny jednorodzinny Wilczyce, dz. 581/5	MN
232	instalacja gazu Długoleka, dz. 387/4	infrastruktura
233	budynek mieszkalny jednorodzinny Brzezia Łąka, dz. 250	MN
234	4 budynki mieszkalne jednorodzinne Kielczówek, dz. 81/1	MN
235	instalacja gazu Ramiszów, dz. 119/7	infrastruktura
236	instalacja gazu Szczodre, dz. 159/2	infrastruktura
237	budynek mieszkalny jednorodzinny Kątna, dz. 150/5	MN
238	budynek mieszkalny jednorodzinny Pasikurowice, dz. 422/5	MN
239	4 budynki mieszkalne jednorodzinne Kielczów, dz. 203/4	MN
240	4 budynki mieszkalne jednorodzinne Mirków, dz. 96/7	MN
241	stacja transformatorowa, linii kablowej sn i nn Długoleka, dz. 79/6, 107/1, 107/3, 444/1, 445/2, 464, 638	infrastruktura
242	budynek mieszkalny jednorodzinny Jaksonowice, dz. 107/4	MN
243	budynek mieszkalny jednorodzinny Długoleka, dz. 558/8	MN
244	budynek biurowy Kielczów, dz. 317/5	U
245	budynek mieszkalny jednorodzinny Szczodre, dz. 105/4	MN
246	budynek mieszkalny jednorodzinny Byków, dz. 241/6	MN
247	przebudowa i budowa oświetlenia drogowego Mirków, dz. 678, 333, 33/3, 718	infrastruktura
248	budynek usługowy z częścią magazynową Łozina, dz. 370/5	U
249	budynek mieszkalny jednorodzinny z Ramiszów, dz. 895/48	MN
250	rozbudowa przebudowa istniejącego budynku mieszkalnego oraz ZMIANA sposobu użytkowania w zakresie części garażowej Domaszczyn, dz. 129/8	MN
251	8 budynków mieszkalnych jednorodzinnych Pietrzykowice, dz. 333	MN
252	budynek mieszkalny jednorodzinny Tokary, dz. 148/3	MN
253	budynek mieszkalny jednorodzinny Domaszczyn, dz. 135/4	MN
254	instalacja gazu Długoleka, dz. 172/5	infrastruktura
255	budynek mieszkalny jednorodzinny Szczodre, dz. 431/131	MN
256	2 budynki mieszkalne jednorodzinne Domaszczyn, dz. 197/27	MN
257	budynek mieszkalny jednorodzinny Domaszczyn, dz. 144/1	MN
258	3 budynki mieszkalne jednorodzinne Długoleka, dz. 318/13, 318/12	MN
259	oświetlenie drogowe Kielczów, dz. 501, 480/2	infrastruktura
260	instalacja gazu Szczodre, dz. 422	infrastruktura
261	sieć elektroenergetyczna Długoleka, dz. 258/42, 258/41, 449/2, 512, 253/33	infrastruktura
262	instalacja gazu Długoleka, dz. 145/8	infrastruktura
263	budynek mieszkalny jednorodzinny Szczodre, dz. 105/2	MN
264	sieć wodociągowa i kanalizacyjna Pietrzykowice, dz. 160, 194	infrastruktura
265	sieć wodociągowa wraz z dwoma hydrantami Śliwice, dz. 223/36	infrastruktura
266	budynek mieszkalny jednorodzinny Pietrzykowice, dz. 328/5	MN
267	budynek mieszkalny jednorodzinny Borowa, dz. 122/4	MN
268	przebudowa drogi powiatowej Łozina, dz. 298/5, 297/1, 297/2,	infrastruktura

	185/2, 186/1, 188/3, 194/4, 194/6	
269	oświetlenie drogowe Długoleka, dz. 304/17, 448/4, 215	infrastruktura
270	instalacja gazu Szczodre, dz. 410	infrastruktura
271	instalacja gazu Wilczyce, dz. 95/18	infrastruktura
272	budynek mieszkalny jednorodzinny Oleśniczka, dz. 182/4	MN
273	sieć gazowa Kieleców, dz. 296/7, 645/1, 645/2, 645/4, 645/3	infrastruktura
274	hala magazynowa Długoleka, dz. 124/1, 124/2, 124/3, 125/2	U
275	4 budynki mieszkalne jednorodzinne Pietrzykowice, dz. 197/3	MN
276	budynek mieszkalny jednorodzinny Domaszczyn, dz. 391/18	MN
277	budynek mieszkalny jednorodzinny Domaszczyn, dz. 391/18	MN
278	budynek mieszkalny jednorodzinny Domaszczyn, dz. 391/18	MN
279	instalacja gazu Pietrzykowice, dz. 196	infrastruktura
280	rozbudowa hali z przebudową budynku usługowego Długoleka, dz. 595/1, 251/10	U
281	2 budynki mieszkalne jednorodzinne Wilczyce, dz. 563/13	MN
282	budynek mieszkalny jednorodzinny Szczodre, dz. 431/141	MN
283	budynek mieszkalny jednorodzinny Prusowice, dz. 903/3	MN
284	budynek mieszkalny jednorodzinny Siedlec, dz. 142/2	MN
285	oświetlenie drogowe Kieleców, dz. 480/1, 480/2, 223/23, 222/28, 518/2	infrastruktura
286	instalacja gazu Kieleców, dz. 108/19	infrastruktura
287	instalacja gazu Szczodre, dz. 162/30	infrastruktura
288	budynek mieszkalny jednorodzinny Długoleka, dz. 395/10	MN
289	budynek mieszkalny jednorodzinny Długoleka, dz. 662/3	MN
290	budynek mieszkalny jednorodzinny Prusowice, dz. 30/2	MN
291	budynek mieszkalny jednorodzinny Łozina, dz. 197/2	MN
292	5 budynków mieszkalnych jednorodzinnych i 1 budynek jednorodzinny z lokalem usługowym Mirków, dz. 107/5, 107/6	MN/U
293	instalacja gazu Długoleka, dz. 391/12	infrastruktura
294	budynek mieszkalny jednorodzinny Krakowiany, dz. 131/2	MN
295	2 budynki mieszkalne jednorodzinne Wilczyce, dz. 575/4	MN
296	2 budynków mieszkalne jednorodzinne Wilczyce, dz. 575/5	MN
297	2 budynki mieszkalne jednorodzinne Wilczyce, dz. 575/6	MN
298	budynek mieszkalny jednorodzinny oraz wiata ogrodowa Piecowice, dz. 22/7	MN
299	instalacja gazu Domaszczyn, dz. 207/9	infrastruktura
300	6 budynków mieszkalnych jednorodzinnych Kieleców, dz. 125/8, 125/6, 125/7	MN
301	budynek mieszkalny jednorodzinny Domaszczyn, dz. 209/4	MN
302	budynek mieszkalny jednorodzinny Brzezia Łąka, dz. 19/4	MN
303	budynek mieszkalny jednorodzinny Brzezia Łąka, dz. 19/3	MN
304	budynek gospodarczy Prusowice, dz. 98/1	inne
305	budynek mieszkalny jednorodzinny Raków, dz. 508/2, 508/10	MN
306	budynek mieszkalny jednorodzinny Pietrzykowice, dz. 222/97	MN
307	instalacja gazu Śliwice, dz. 19/8	infrastruktura
308	budynek mieszkalny wielorodzinny Kieleców, dz. 261/18, 261/19, 261/20, 256/9	MW
309	budynek mieszkalny jednorodzinny Szczodre, dz. 120/2, 120/1, 120/3, 121/1, 121/2	MN
310	budynek mieszkalny jednorodzinny Godzieszowa, dz. 209/4	MN
311	instalacja gazu Długoleka, dz. 659/2	infrastruktura
312	hala magazynowa z częścią biurowo-socjalną Długoleka, dz. 136/21	U
313	instalacja gazu Długoleka, dz. 314/1, 314/6, 314/7	infrastruktura
314	instalacja gazu Wilczyce, dz. 61/38	infrastruktura
315	przebudowa pomieszczeń gospodarczych na mieszkanie Wilczyce, dz. 584	MN

316	instalacja gazu Długoleka, dz. 674/5	infrastruktura
317	3 budynki mieszkalne jednorodzinne Kielczów, dz. 209/4	MN
318	budynek mieszkalny wielorodzinny Kielczów, dz. 228/7, 228/24, 228/28, 228/19	MW
319	budynek mieszkalny jednorodzinny Kamień, dz. 236	MN
320	3 budynki mieszkalne jednorodzinne Wilczyce, dz. 161/21	MN
321	budynek mieszkalny jednorodzinny Oleśniczka, dz. 255/4	MN
322	2 budynki mieszkalne jednorodzinne Pietrzykowice, dz. 199/7	MN
323	instalacja gazu Kielczów, dz. 553/20	infrastruktura
324	budynek mieszkalny jednorodzinny Długoleka, dz. 400/20	MN
325	budynek handlowo usługowego Długoleka, dz. 589/6	U
326	instalacja gazu Wilczyce, dz. 52/7	infrastruktura
327	instalacja gazu Kamień, dz. 11/3	infrastruktura
328	instalacja gazu Wilczyce, dz. 99/24	infrastruktura
329	budynek mieszkalny jednorodzinny Byków, dz. 507/4	MN
330	instalacja gazu Długoleka, dz. 200/4	infrastruktura
331	przebudowa fragmentu ogrodzenia wraz z budowa murku oporowego Kielczów, dz. 571/6	inne
332	instalacja gazu Mirków, dz. 211/2	infrastruktura
333	budynek mieszkalny jednorodzinny Brzezia Łąka, dz. 19/5	MN
334	budynek mieszkalny jednorodzinny Długoleka, dz. 318/9	MN
335	hala usługowa z pomieszczeniami socjalno – biurowymi Długoleka, dz. 136/15, 136/14	U
336	hala usługowa z pomieszczeniami socjalno - biurowymi Długoleka, dz. 136/16, 136/17, 136/15	U
337	instalacja gazu Kielczów, dz. 128/7	infrastruktura
338	budynek mieszkalny jednorodzinny Domaszczyn, dz. 109/17	MN
339	kontenerowa stacja transformatorowa z powiązaniem kablowymi SN i nN Byków, dz. 165/1, 289/1, 289/2, 289/3, 289/4, 289/5	infrastruktura
340	oświetlenie drogowe Borowa, dz. 33, 372/4	infrastruktura
341	budynek mieszkalny jednorodzinny Kielczów, dz. 90/40	MN
342	budynek mieszkalny jednorodzinny Bielawa, dz. 112/30	MN
343	instalacja gazu Długoleka, dz. 145/10	infrastruktura
344	budynek mieszkalny jednorodzinny Ramiszów, dz. 61/12	MN
345	budynek mieszkalny jednorodzinny Szczodre, dz. 431/15	MN
346	budynek mieszkalny jednorodzinny Kielczów, dz. 108/14	MN
347	odprowadzenie wód opadowych z terenu bazy sprzętu budowlanego Pietrzykowice, dz. 136/1	infrastruktura
348	4 budynki mieszkalne jednorodzinne Kielczów, dz. 125/16	MN
349	2 budynki mieszkalne jednorodzinne Szczodre, dz. 438/1	MN
350	instalacja gazu Długoleka, dz. 671	infrastruktura
351	instalacja gazu Pietrzykowice, dz. 201/10	infrastruktura
352	budynek mieszkalny jednorodzinny Oleśniczka, dz. 188/4	MN
353	8 budynków mieszkalnych jednorodzinnych Wilczyce, dz. 545/60, 545/61, 545/62, 545/63, 545/64	MN
354	3 budynki mieszkalne jednorodzinne Wilczyce, dz. 545/74, 545/75, 545/76	MN
355	6 budynków mieszkalnych jednorodzinnych Wilczyce, dz. 545/68, 545/69, 545/70, 545/71, 545/72, 545/73	MN
356	6 budynków mieszkalnych jednorodzinnych Wilczyce, dz. 545/104, 545/105, 545/106, 545/107, 545/108, 545/109	MN
357	4 budynki mieszkalne jednorodzinne Wilczyce, dz. 545/83, 545/84, 545/85, 545/86	MN
358	6 budynków mieszkalnych jednorodzinnych Wilczyce, dz. 545/77, 545/78, 545/79, 545/80, 545/81, 545/82	MN
359	8 budynków mieszkalnych jednorodzinnych Wilczyce, dz. 545/96.	MN

	545/97, 545/98, 545/99, 545/100	
360	4 budynki mieszkalne jednorodzinne Wilczyce, dz. 545/87, 545/88, 545/89, 545/90	MN
361	3 budynki mieszkalne jednorodzinne Wilczyce, dz. 545/91, 545/92, 545/93	MN
362	budynek mieszkalny jednorodzinny Kielczów, dz. 187/22	MN
363	2 budynki mieszkalne jednorodzinne Domaszczyn, dz. 180/10	MN
364	8 budynków mieszkalnych jednorodzinnych Kielczów, dz. 218/9, 218/15, 218/16	MN
365	budynek gospodarczy Domaszczyn, dz. 204/11, 204/13, 204/14	inne
366	budynek mieszkalny jednorodzinny Łozina, dz. 166/3	MN
367	budynek mieszkalny jednorodzinny Szczodre, dz. 428/17	MN
368	2 budynki mieszkalne jednorodzinne Długoleka, dz. 657/1	MN
369	budynek mieszkalny jednorodzinny Brzezia Łąka, dz. 76/8	MN
370	budynek mieszkalno-usługowego Raków, dz. 513/4	MN/U
371	instalacja gazu Długoleka, dz. 253/15	infrastruktura
372	nadbudowa budynku mieszkalnego jednorodzinnego Mirków, dz. 160/70	MN
373	budynek mieszkalny jednorodzinny Domaszczyn, dz. 190/4	MN
374	budynek mieszkalny jednorodzinny Brzezia Łąka, dz. 75/5	MN
375	budynek mieszkalny jednorodzinny Domaszczyn, dz. 201/8	MN
376	budynek mieszkalny jednorodzinny Borowa, dz. 99/14, 99/15	MN
377	sieć wodociągowa Kielczów, dz. 468/1, 166/1	infrastruktura
378	2 budynki mieszkalne jednorodzinne Pietrzykowice, dz. 325/8	MN
379	instalacja gazu Długoleka, dz. 252/16	infrastruktura
380	8 budynków mieszkalnych jednorodzinnych Pietrzykowice, dz. 333	MN
381	budynek mieszkalny jednorodzinny Węgrów, dz. 37/21	MN
382	oświetlenie elewacji zabytkowego budynku Brzezia Łąka, dz. 228, 229	infrastruktura
383	budynek mieszkalny jednorodzinny Bierzyce, dz. 86/15	MN
384	budynek mieszkalny jednorodzinny Kielczów, dz. 125/15	MN
385	instalacja gazu Długoleka, dz. 171/5	infrastruktura
386	instalacja gazu Długoleka, dz. 380/49	infrastruktura
387	budynek produkcyjno-magazynowy Długoleka, dz. 43/2, 40/3	U
388	instalacja gazu Długoleka, dz. 251/14	infrastruktura
389	budynek mieszkalny jednorodzinny Bąków, dz. 23/13	MN
390	budynek mieszkalny jednorodzinny Długoleka, dz. 307/20	MN
391	2 budynki mieszkalne jednorodzinne Prusowice, dz. 905/2, 905/3	MN
392	budynek mieszkalny jednorodzinny Wilczyce, dz. 322/9	MN
393	budynek mieszkalny jednorodzinny Domaszczyn, dz. 225/9	MN
394	budynek mieszkalny jednorodzinny Stępin, dz. 141/14	MN
395	budynek mieszkalny jednorodzinny Domaszczyn, dz. 227/7	MN
396	budynek mieszkalny jednorodzinny Piecowice, dz. 37/4	MN
397	wewnętrzna linia zasilająca niskiego napięcia Stępin, dz. 141/14, 141/3, 372/4	infrastruktura
398	instalacja gazu Długoleka, dz. 392/25	infrastruktura
399	budynek mieszkalny jednorodzinny Domaszczyn, dz. 371/5	MN
400	3 budynki mieszkalne jednorodzinne Szczodre, dz. 440	MN
401	przebudowa i rozbudowa budynku mieszkalnego jednorodzinnego Siedlec, dz. 56	MN
402	budynek mieszkalny jednorodzinny Śliwice, dz. 87/13	MN
403	budynek mieszkalny jednorodzinny Brzezia Łąka, dz. 335/8	MN
404	budynek mieszkalny jednorodzinnego Kielczów, dz. 187/21	MN
405	budynek magazynowy Byków, dz. 337/1	U
406	zmiana sposobu użytkowania budynku gospodarczego na budynek mieszkalny Mirków, dz. 93/7	MN

407	budynek mieszkalny jednorodzinny Brzezia Łąka, dz. 19/14	MN
408	budynek mieszkalny jednorodzinny Borowa, dz. 146/11	MN
409	instalacja gazu Długoleka, dz. 391/15	infrastruktura
410	2 budynki mieszkalne jednorodzinne Domaszczyn, dz. 407	MN
411	budynek mieszkalny jednorodzinny Brzezia Łąka, dz. 17/5	MN
412	budynek mieszkalny jednorodzinny Oleśniczka, dz. 234/4	MN
413	budynek mieszkalny jednorodzinny Kielczówek, dz. 183/2	MN
414	budynek mieszkalny jednorodzinny Brzezia Łąka, dz. 19/14	MN
415	budynek mieszkalny jednorodzinny Byków, dz. 317/5	MN
416	instalacja gazu Długoleka, dz. 421	infrastruktura
417	4 budynki mieszkalne jednorodzinne Kielczów, dz. 647	MN
418	instalacja gazu Długoleka, dz. 258/29	infrastruktura
419	budynek mieszkalny jednorodzinny Łozina, dz. 144/20	MN
420	instalacja gazu Długoleka, dz. 165/3	infrastruktura
421	sieć wodociągowa Prusowice, dz. 157, 28/4	infrastruktura
422	instalacja gazu Domaszczyn, dz. 144/5	infrastruktura
423	instalacja gazu Długoleka, dz. 392/12	infrastruktura
424	budynek mieszkalny jednorodzinny Brzezia Łąka, dz. 196/15	MN
425	budynek mieszkalny jednorodzinny Siedlec, dz. 97/14, 97/13	MN
426	instalacja gazu Kątna, dz. 59/1	infrastruktura
427	budynek mieszkalny jednorodzinny Byków, dz. 508/10	MN
428	5 budynków mieszkalnych jednorodzinnych Brzezia Łąka, dz. 600/8, 600/9, 600/10, 600/11, 600/12	MN
429	instalacja gazu Długoleka, dz. 672	infrastruktura
430	2 budynki mieszkalne jednorodzinne Kielczów, dz. 175	MN
431	budynek mieszkalny jednorodzinny Kielczówek, dz. 108/36	MN
432	instalacja gazu Długoleka, dz. 202/16	infrastruktura
433	12 budynków mieszkalnych jednorodzinnych Kielczów, dz. 210/24	MN
434	budynek mieszkalny jednorodzinny Kielczów, dz. 89/185	MN
435	droga wewnętrzna Długoleka, dz. 25/1, 25/2, 492/2	infrastruktura
436	instalacja gazu Długoleka, dz. 218/1	infrastruktura
437	instalacja gazu Mirków, dz. 245/2	infrastruktura
438	budynek mieszkalny jednorodzinny Ramiszów, dz. 895/89	MN
439	budynek mieszkalny jednorodzinny Pietrzykowice, dz. 137/7	MN
440	budynek mieszkalny jednorodzinny Brzezia Łąka, dz. 18/8	MN
441	budynek mieszkalny jednorodzinny Ramiszów, dz. 895/58	MN
442	budynek mieszkalny jednorodzinny Szczodre, dz. 116/5	MN
443	budynek mieszkalny jednorodzinny Ramiszów, dz. 895/74	MN
444	budynek mieszkalny jednorodzinny Domaszczyn, dz. 380/2	MN
445	budynek mieszkalny jednorodzinny Domaszczyn, dz. 126/6	MN
446	budynek mieszkalny jednorodzinny Ramiszów, dz. 56/1	MN
447	4 budynki mieszkalne jednorodzinne Kielczów, dz. 107/51, 107/50	MN
448	budynek mieszkalny jednorodzinny Brzezia Łąka, dz. 275/18	MN
449	budynek mieszkalny jednorodzinny z częścią usługową w poziomie parteru Domaszczyn, dz. 1/17	MN/U
450	sieć wodociągowa i kanalizacji sanitarnej Wilczyce, dz. 545/1, 545/2, 545/3, 545/4, 545/5, 545/6	infrastruktura
451	budynek mieszkalny jednorodzinny Pasikurovice, dz. 696/1	MN
452	zespół budynków mieszkalnych jednorodzinnych Kielczówek, dz. 182/1, 182/2, 182/3	MN
453	budynek mieszkalny jednorodzinny Brzezia Łąka, dz. 335/7	MN
454	budynek mieszkalny jednorodzinny Pasikurovice, dz. 401/7	MN
455	budynek mieszkalny jednorodzinny Siedlec, dz. 115	MN
456	instalacja gazu Mirków, dz. 316/31	infrastruktura
457	budynek gospodarczy w zabudowie zagrodowej Prusowice, dz. 128/8	MR



458	budynek mieszkalny jednorodzinny Domaszczyn, dz. 212/7	MN
459	budynek mieszkalny jednorodzinny Szczodre, dz. 431/18	MN
460	budynek mieszkalny jednorodzinny i budynek gospodarczy Kieleczów, dz. 70/1	MN
461	budynek mieszkalny jednorodzinny i budynek gospodarczy Byków, dz. 289/3	MN
462	instalacja gazu Szczodre, dz. 72/6	infrastruktura
463	budynek mieszkalny jednorodzinny Ramiszów, dz. 895/91	MN
464	oświetlenie drogowe Węgry, dz. 331/7	infrastruktura
465	odbudowa części dachu budynku mieszkalno - gospodarczego Piecowice, dz. 167/3	MN
466	instalacja gazu Szczodre, dz. 72/4	infrastruktura
467	instalacja gazu Szczodre, dz. 72/7	infrastruktura
468	budynek mieszkalny jednorodzinny Mirków, dz. 817/2	MN
469	instalacja gazu Długoleka, dz. 422/10	infrastruktura
470	budynek mieszkalny jednorodzinny Ramiszów, dz. 895/8	MN
471	instalacja gazu Domaszczyn, dz. 225/8	infrastruktura
472	instalacja gazu Wilczyce, dz. 87/16	infrastruktura
473	budynek jednorodzinny Ramiszów, dz. 75/2	MN
474	hala magazynowa, 2 kontenery Mirków, dz. 20/19	U
475	budynek mieszkalny jednorodzinny Piecowice, dz. 71/13	MN
476	2 budynki mieszkalne jednorodzinne Długoleka, dz. 413/17	MN
477	budynek mieszkalny jednorodzinny Bierzyce, dz. 45/25	MN
478	budynek gospodarczy Mirków, dz. 182/22	MN
479	budynek mieszkalny jednorodzinny Siedlec, dz. 27/15	MN
480	przebudowa wraz ze zmianą sposobu użytkowania budynku gospodarczego na budynek mieszkalny Długoleka, dz. 178/6	MN
481	instalacja gazu Długoleka, dz. 383/8	infrastruktura
482	sieć gazowa Ramiszowie, dz. 895/54, 895/53, 895/50	infrastruktura
483	4 budynki mieszkalne jednorodzinne Dobroszów, dz. 450/3, 450/4	MN
484	2 budynki mieszkalne jednorodzinne Długoleka, dz. 405/51	MN
485	budynek mieszkalny jednorodzinny Ramiszów, dz. 140/18	MN
486	2 budynki mieszkalne jednorodzinne Mirków, dz. 709	MN
487	2 budynki mieszkalne jednorodzinne Długoleka, dz. 413/18	MN
488	4 budynki mieszkalne jednorodzinne Mirków, dz. 800/2-3	MN
489	4 budynki mieszkalne jednorodzinne Mirków, dz. 800/4-5	MN
490	przebudowa sieci kanalizacji sanitarnej Długoleka, dz. 421/22	MN
491	2 budynki mieszkalne jednorodzinne Długoleka, dz. 558/8	MN
492	2 budynki mieszkalne jednorodzinne Wilczyce, dz. 575/1	MN
493	instalacja gazu Długoleka, dz. 153	infrastruktura
494	dokończenie rozpoczętej budowy budynku mieszkalnego jednorodzinnego Długoleka, dz. 666/2	MN
495	2 budynki mieszkalne jednorodzinne Wilczyce, dz. 575/3	MN
496	instalacja gazu Piecowice, dz. 68/19	infrastruktura
497	przebudowa kotłowni w hali magazynowej Długoleka, dz. 136/12	U
498	budynek mieszkalny jednorodzinny Domaszczyn, dz. 113/35	MN
499	hala magazynowa Długoleka, dz. 136/20	U
500	budynek mieszkalny jednorodzinny Długoleka, dz. 693/1	MN
501	instalacja gazu Wilczyce, dz. 203	infrastruktura
502	2 budynki mieszkalne jednorodzinne Bukowina, dz. 173/5	MN
503	budynek mieszkalny jednorodzinny Wilczyce, dz. 565/3	MN
504	budynek mieszkalny jednorodzinny Byków, dz. 508/8	MN
505	myjnia jedno stanowiskowa Kieleczów, dz. 101/25	U
506	instalacja gazu Szczodre, dz. 160/3	infrastruktura
507	instalacja gazu Domaszczyn, dz. 140/11	infrastruktura
508	budynek magazynowo-biurowy Długoleka, dz. 438/1	U

509	budynek jednorodzinny i budynek gospodarczy Długoleka, dz. 657/4	MN
510	instalacja gazu Długoleka, dz. 195/4	infrastruktura
511	8 budynków mieszkalnych jednorodzinnych Kielczów, dz. 107/47, 107/48, 107/49	MN
512	budynek mieszkalny jednorodzinny Bierzyce, dz. 131/5	MN
513	budynek mieszkalny jednorodzinny i budynek garażowy Borowa, dz. 309/8	MN
514	budynek mieszkalny jednorodzinny Kątna, dz. 150/8, 150/9	MN
515	instalacja gazu Długoleka, dz. 311/3 AM-3	infrastruktura
516	instalacja gazu Brzezia Łąka, dz. 319/26	infrastruktura
517	budynek mieszkalny jednorodzinny Pasikurovice, dz. 394/4	MN
518	budynek mieszkalny jednorodzinny nr 1a Łozina, dz. 141/14	MN
519	budynek mieszkalny jednorodzinny nr 1b Łozina, dz. 141/14	MN
520	budynek gospodarczy Bielawa, dz. 65/5, 384/12, 384/1	inne
521	budynek mieszkalny jednorodzinny Kamień, dz. 55/12	MN
522	budynek mieszkalny jednorodzinny Ramiszów, dz. 895/62	MN
523	instalacja gazu Wilezyce, dz. 238/1	infrastruktura
524	budynek usługowo mieszkaniowy Byków, dz. 243/10	MN/U
525	budynek mieszkalny jednorodzinny Kątna, dz. 307/3	MN
526	7 budynków mieszkalnych jednorodzinne Pasikurovice, dz. 692	MN
527	budynek usługowo-biurowy, Długoleka, dz. 120/12 i 120/22	U
528	budynek mieszkalny jednorodzinny Wilczyce, dz. 230/10	MN
529	2 budynki mieszkalne jednorodzinne Bukowina, dz. 173/5	MN
530	instalacja gazu Siedlec, dz. 340/7	infrastruktura
531	budynek mieszkalny jednorodzinny Szczodre, dz. 116/4	MN
532	2 budynki mieszkalne jednorodzinne Kielczów, dz. 123/5	MN
533	instalacja gazu Wilezyce, dz. 219/7	infrastruktura
534	budynek mieszkalny jednorodzinny Długoleka, dz. 301/5	MN
535	budynek mieszkalny jednorodzinny Długoleka, dz. 301/6	MN
536	hala magazynowa Januszkowice, dz. 375/89	U
537	budynek mieszkalny jednorodzinny Ramiszów, dz. 61/15	MN
538	budynek mieszkalny jednorodzinny Brzezia Łąka, dz. 175/7	MN
539	budynek mieszkalny jednorodzinny Kielczów, dz. 109/28	MN
540	budynek mieszkalny jednorodzinny Wilczyce, dz. 176/3	MN
541	budynek mieszkalny jednorodzinny Pruszowice, dz. 72/15	MN
542	5 budynków mieszkalnych jednorodzinnych Piecowice, dz. 140	MN
543	budynek mieszkalny jednorodzinny Pruszowice, dz. 34/2	MN
544	budynek mieszkalny jednorodzinny Bukowina, dz. 75/1	MN
545	nadbudowa budynku mieszkalnego o strych Mirków, dz. 399/2	MN
546	budynek usługowy z funkcją biurową i hotelem robotniczym oraz hali magazynowej wraz z niezbędną infrastrukturą techniczną Szczodre, dz. 13/4	U
547	budynek mieszkalny jednorodzinny Ramiszów, dz. 955/9	MN
548	budynek mieszkalny jednorodzinny Dobroszów, dz. 279/11	MN
549	budynek mieszkalny jednorodzinny Pasikurovice, dz. 221/6	MN
550	instalacja gazu Bąków, dz. 96/2	infrastruktura
551	budynek mieszkalny jednorodzinny Pruszowice, dz. 78/5	MN
552	sieć gazowa Kamień, dz. 55/16, 55/14 i 180/3	infrastruktura
553	budynek mieszkalny jednorodzinny Węgrów, dz. 152	MN
554	remont dachu kaplicy Raków, dz. 305/2	U
555	wzmocnienie konstrukcji wieży telefonii Łozina, dz. 167/9	infrastruktura
556	budynek mieszkalny jednorodzinny Krakowiany, dz. 185/3	MN
557	przebudowa świetlicy wiejskiej Jaksonowice, dz. 76/8	UP
558	budynek mieszkalny jednorodzinny Kątna, dz. 97/7	MN
559	instalacja gazu Długoleka, dz. 582	infrastruktura

560	budowa remizy i rozbiórka istniejącej remizy, Brzezia Łąka, dz. 225	U
561	budynek mieszkalny jednorodzinny Brzezia Łąka, dz. 322/5	MN
562	instalacja gazu Długoleka, dz. 694/2	infrastruktura
563	instalacja gazu Długoleka, dz. 694/3	infrastruktura
564	instalacja gazu Długoleka, dz. 694/4	infrastruktura
565	instalacja gazu Długoleka, dz. 694/5	infrastruktura
566	warsztat samochodowy Szczodre, dz. 95/17	U
567	instalacja gazu Kamień, dz. 55/16	infrastruktura
568	budynek mieszkalny jednorodzinny Bierzyce, dz. 132/5	MN
569	budynek mieszkalny jednorodzinny Kielczów, dz. 187/20	MN
570	instalacja gazu Domaszczyn, dz. 212/10	infrastruktura
571	instalacja gazu Kielczów, dz. 319/30	infrastruktura
572	instalacja gazu Długoleka, dz. 413/10	infrastruktura
573	oświetlenie drogowe Bielawa, 59/6, 330, 334, 59/2	infrastruktura
574	budynek mieszkalny jednorodzinny Borowa, dz. 278/27, 278/31, 278/32	MN
575	budynek mieszkalny jednorodzinny Kielczówek, dz. 108/53	MN
576	instalacja gazu Długoleka, dz. 437/23	infrastruktura
577	budynek mieszkalny jednorodzinny Domaszczyn, dz. 190/5	MN
578	rozbudowa budynku mieszkalnego jednorodzinnego o garaż Szczodre, dz. 70/8	MN
579	budynek mieszkalny jednorodzinny Mirków, dz. 97	MN
580	budynek mieszkalny jednorodzinny Siedlec, dz. 99/9	MN
581	budynek mieszkalny jednorodzinny Kamień, dz. 104/5	MN
582	budynek mieszkalny jednorodzinny Borowa, dz. 310/4	MN
583	budynek mieszkalny jednorodzinny Bąków, dz. 20/4	MN
584	budynek mieszkalny jednorodzinny Brzezia Łąka, dz. 214/6	MN
585	budynek mieszkalny jednorodzinny Pasikurovice, dz. 439/2	MN
586	budynek mieszkalny jednorodzinny Domaszczyn, dz. 207/6	MN
587	stajnia, biegałnia i część socjalna, karuzela dla koni, magazyn Wilczyce, dz. 344	MR
588	budynek mieszkalny jednorodzinny Łozina, dz. 60/7 i część dz.63/2	MN
589	rozbudowa budynku mieszkalnego jednorodzinnego Raków, 159/17	MN
590	budynek mieszkalny jednorodzinny Borowa, dz. 158	MN
591	przebudowa hali magazynowej na halę montażową Mirków, dz. 117/2 118/2	U
592	instalacja gazu Długoleka, dz. 50/6	infrastruktura
593	przebudowę budynku produkcyjnego w zakresie realizacji antresoli w pomieszczeniu warsztatu, Mirków, dz. 120/1	U
594	budynek mieszkalny jednorodzinny, budynek usługowy Byków, dz. 289/4	MN/U
595	budynek mieszkalny jednorodzinny Domaszczyn, dz. 149/5	MN
596	budynek mieszkalny jednorodzinny Brzezia Łąka, dz.21/8	MN
597	stacja bazowa telefonii komórkowej Ramiszów, dz. 6/2, 6/4	infrastruktura
598	8 budynków mieszkalnych jednorodzinnych Kielczów, dz. 107/44, 107/45, 107/46	MN
599	budynek mieszkalny jednorodzinny Ramiszów, dz.140/26	MN
600	budynek mieszkalny jednorodzinny Bierzyce, dz. 131/8	MN
601	2 budynki mieszkalne jednorodzinne Domaszczyn, dz. 391/1	MN
<b>WYCIĄG Z REJESTRU DECYZJI O POZWOLENIU NA BUDOWĘ 2020</b>		
602	4 budynki mieszkalne jednorodzinne Wilczyce, dz. 563/14, 563/15	MN
603	budynek mieszkalny jednorodzinny Bierzyce, dz. 15/17	MN
604	budynek mieszkalny jednorodzinny Kielczów, dz.79/8	MN

605	budynek mieszkalny jednorodzinny Bierzyce, dz.87/5	MN
606	budynek mieszkalny jednorodzinny Domaszczyn, dz.139/3	MN
607	budynek mieszkalny jednorodzinny Domaszczyn, dz. 139/2	MN
608	budynek mieszkalny jednorodzinny Długoleka, dz.657/8	MN
609	instalacja gazu Szczodre, dz. 123/2	infrastruktura
610	budynek mieszkalny jednorodzinny Borowa, dz. 155/1	MN
611	budynek mieszkalny jednorodzinny Śliwice, dz. 283/2	MN
612	budynek mieszkalny jednorodzinny Długoleka, dz. 695	MN
613	przebudowa i rozbudowa budynku biurowego Byków, dz. 165/1	U
614	montaż zewnętrznych prefabrykowanych kontenerów magazynowo - chłodniczych na platformach, wraz z rampą rozładunkową Długoleka, dz.88/7	U
615	budynek mieszkalny jednorodzinny, Bukowina część dz. 84	MN
616	3 budynki mieszkalne jednorodzinne Kielczówek, dz. 88/7	MN
617	instalacja gazu Wilczyce, dz. 99/3 i 99/4	infrastruktura
618	budynek mieszkalny jednorodzinny Kątna, dz. 150/2	MN
619	budynek mieszkalny jednorodzinny Kątna, dz. 2/5	MN
620	budynek mieszkalny jednorodzinny Długoleka, dz. 178/5	MN
621	budynek mieszkalny jednorodzinny Długoleka, dz. 178/7	MN
622	instalacja gazu Długoleka 79/11	infrastruktura
623	instalacja gazu Kamień, dz. 55/5	infrastruktura
624	przebudowa budynku mieszkalnego jednorodzinnego i przebudowa garażu na gospodarczy Kielczów, dz. 370/2	MN
625	instalacja gazu Długoleka, dz. 349/49	instalacja gazu
626	8 budynków mieszkalnych jednorodzinnych i 1 budynek usługowy Wilczyce, dz. 586	MN/U
627	2 budynki mieszkalne jednorodzinne Długoleka, dz. 9/17	MN
628	budynek mieszkalny jednorodzinny Jaksonowice, dz. 107/2	MN
629	budynek mieszkalny jednorodzinny Prusowice, dz. 71/3	MN
630	instalacja gazu Szczodre, dz. 119/6	infrastruktura
631	budynek mieszkalny jednorodzinny Kielczówek, dz. 89/6	MN
632	budynek mieszkalny jednorodzinny Kielczówek, dz. 89/6	MN
633	budynek mieszkalny jednorodzinny Kielczówek, dz. 89/7	MN
634	budynek mieszkalny jednorodzinny Kielczówek, dz. 89/7	MN
635	siec kanalizacji sanitarnej Mirków, dz. 326/2, 328	infrastruktura
636	budynek mieszkalny jednorodzinny Ramiszów, dz. 955/3	MN
637	budynek mieszkalny jednorodzinny Ramiszów, dz. 895/16	MN
638	światlica wiejska Siedlec, dz. 180/24	UP
639	budynek mieszkalny jednorodzinny Prusowice, dz. 31/96	MN
640	przebudowa wraz ze zmianą sposobu użytkowania części budynku gospodarczego na mieszkalny oraz remont pozostałej części budynku Długoleka, dz. 200/15	MN
641	instalacja gazu Długoleka, dz. 334/1, AM-3	infrastruktura
642	instalacja gazu Długoleka, dz. 124/1, 124/2, 124/3, 125/1, 125/2	infrastruktura
643	instalacja gazu Długoleka, dz. 334/1	infrastruktura
644	budynek mieszkalny jednorodzinny Ramiszów, dz. 895/13	MN
645	budynek mieszkalny jednorodzinny Kielczów, dz. 188/34 188/35	MN
646	budynek mieszkalny jednorodzinny Domaszczyn, dz. 406/9	MN
647	2 budynki mieszkalne jednorodzinne Wilczyce, dz. 575/7	MN
648	budynek mieszkalny jednorodzinny Ramiszów, dz. 895/15	MN
649	2 budynki mieszkalne jednorodzinne Mirków, dz. 22/23	MN
650	4 budynki mieszkalne jednorodzinne Wilczyce, dz. 563/11 563/12	MN
651	instalacja gazu Długoleka, dz. 342/2	infrastruktura
652	budynek mieszkalny jednorodzinny Długoleka, dz. 657/3	MN
653	instalacja gazu Długoleka, dz. 556/18	infrastruktura

654	budynek mieszkalny jednorodzinny Byków, dz. 507/5	MN
655	budynek mieszkalny jednorodzinny Szczodre, dz. 431/4	MN
656	instalacja gazu Wilczyce, dz. 213/20	infrastruktura
657	4 budynki mieszkalne jednorodzinne Śliwice, dz. 87/8 87/10 87/11 87/12	MN
658	budynek mieszkalny jednorodzinny Kępa, dz. 117/2	MN
659	budynek mieszkalny jednorodzinny Zaprężyn, dz. 10/5	MN
660	budynek mieszkalny jednorodzinny- rozbudowa Oleśniczka, dz. 255/10	MN
661	budynek mieszkalny jednorodzinny Budziwojowice, dz. 23/12	MN
662	budynek mieszkalny jednorodzinny Domaszczyn, dz. 82/9	MN
663	budynek mieszkalny jednorodzinny Brzezia Łąka, dz. 621	MN
664	4 budynki mieszkalne jednorodzinne Brzezia Łąka, dz. 263/1	MN
665	4 budynki mieszkalne jednorodzinne Pasikurowice, dz. 404/6, 404/7	MN
666	2 budynki mieszkalne jednorodzinne Długoleka, dz. 400/24	MN
667	budynek mieszkalny jednorodzinny Domaszczyn, dz. 190/3	MN
668	budynek usługowy i budynek mieszkalny jednorodzinny Kielczówek, dz. 88/8	MN/U
669	budynek mieszkalny jednorodzinny Budziwojowice, dz. 21/5, 21/2	MN
670	instalacja gazu Kamień, dz. 57/5	infrastruktura
671	instalacja gazu Długoleka, dz. 159/9	infrastruktura
672	rozbudowa hali produkcyjne Byków, dz. 336/5 337/6 338/8	U
673	instalacja gazu Kamień, dz. 40/7	infrastruktura
674	budynek mieszkalny jednorodzinny Domaszczyn, dz. 140/16	MN
675	budynek mieszkalny jednorodzinny Piecowice, dz. 57/6	MN
676	budynek mieszkalny jednorodzinny Ramiszów, dz. 895/9	MN
677	budynek mieszkalny jednorodzinny Borowa, dz. 278/33, 278/34, 278/13	MN
678	instalacja gazu Wilczyce, dz. 344	infrastruktura
679	budynek mieszkalny jednorodzinny oraz garaż Ramiszów, dz. 895/76	MN
680	budynek mieszkalny jednorodzinny Domaszczyn, dz. 190/2	MN
681	instalacja gazu Szczodre, dz. 97	infrastruktura
682	budynek mieszkalny jednorodzinny Długoleka, dz. 400/8, 400/9	MN
683	instalacja gazu Długoleka, dz. 24/2	infrastruktura
684	budynek mieszkalny jednorodzinny Domaszczyn, dz. 396/8	MN
685	budynek mieszkalny jednorodzinny Pasikurowice, dz. 411/12	MN
686	budynek mieszkalny jednorodzinny Domaszczyn, dz. 391/59	MN
687	budynek mieszkalny jednorodzinny Domaszczyn, dz. 391/59	MN
688	budynek mieszkalny jednorodzinny Domaszczyn, dz. 391/59	MN
689	instalacja gazu Szczodre, dz. 159/10	infrastruktura
690	budynek mieszkalny jednorodzinny Brzezia Łąka, dz. 605/3	MN
691	budynek gospodarczy Szczodre, dz. 431/152	inne
692	budowa chodnika Długoleka, dz. 589/1, 589/7	infrastruktura
693	3 budynki mieszkalne jednorodzinne Stępin, dz. 132/1 131/7	MN
694	2 budynki mieszkalne jednorodzinne Długoleka, dz. 9/39, 9/40	MN
695	3 budynki mieszkalne jednorodzinne Długoleka, dz. 9/39, 9/40	MN
696	budynek mieszkalny jednorodzinny Borowa, dz. 272/8	MN
697	instalacja gazu Szczodre, dz. 165/12	infrastruktura
698	4 budynki mieszkalne jednorodzinne Wilczyce, dz. 212/2	MN
699	budynek mieszkalny jednorodzinny Byków, dz. 302/8	MN
700	instalacja gazu Długoleka, dz. 348/6	infrastruktura
701	2 budynki mieszkalne jednorodzinne Kielczów, dz. 109/29	MN
702	budynek gospodarczy w zabudowie zagrodowej Kielczów, dz. 112/6	MR

703	10 budynków mieszkalnych jednorodzinnych Kielczów 108/15	MN
704	budynek mieszkalny jednorodzinny Wilczyce 581/4	MN
705	przebudowa lokalu mieszkalnego w budynku wielorodzinnym Wilczyce, dz. 559/8	MW
706	stacja transformatorowa z liniami kablowymi Kielczówek, dz. 140, 141, 99	infrastruktura
707	oświetlenie drogowe Wilczyce, Kielczówek Wilczyce dz. 421 Kielczówek dz. 131/1	infrastruktura
708	instalacja gazu Długoleka, dz. 413/22	infrastruktura
709	instalacja gazu Długoleka, dz. 346/4	infrastruktura
710	instalacja gazu Kielczów, dz. 313/5	infrastruktura
711	budynek mieszkalny jednorodzinny Kielczówek, dz. 180/3	MN
712	instalacja gazu Długoleka 65/4	infrastruktura
713	budynek mieszkalny jednorodzinny Domaszczyn, dz. 406/8	MN
714	3 budynki mieszkalne jednorodzinne Brzezia Łąka, dz. 14/5, 14/9	MN
715	budynek mieszkalny jednorodzinny Ramiszów, dz. 895/71	MN
716	8 budynków mieszkalnych jednorodzinnych Domaszczyn, dz.169/1	MN
717	Budowa stacji bazowej telefonii komórkowej wraz z linia zasilającą Pasikurovice, dz. 513	infrastruktura
718	4 budynki mieszkalne jednorodzinne Kielczówek, dz. 88/7	MN
719	sieć wodociągowa i kanalizacji sanitarnej Wilczyce, dz. 545/54-545/55, 545/60-545/110	infrastruktura
720	ciągi pieszo – jedne, miejsca postojowe, chodnik, sieci kanalizacji deszczowej, przyłącza kanalizacji deszczowej oraz układu retencyjno – rozsączającego wody opadowe i roztopowe Wilczyce, dz. 545/6, 545/7, 545/8,545/9, 545/10, 545/11, 545/12, 545/13, 545/14, 545/15, 545/29, 545/30, 545/31, 545/32, 545/33, 545/34, 545/35, 545/36, 545/37, 545/38,545/39, 545/40,545/51, 545/53, 545/54, 545/55,545/57, 545/60,545/61, 645/62,645/63, 545/64, 545/65, 545/66,545/67, 545/73,545/74, 545/75,545/76, 545/77, 545/78, 545/79,545/80, 545/81,545/82, 545/91,545/96, 545/97,545/98, 545/99,545/100, 545/101,545/102,545/103,545/104, 545/105,545/106, 545/107,545/108, 545/109,545/110, 545/111, 427	infrastruktura
721	dokończenie rozpoczętej budowy budynku mieszkalnego jednorodzinnego Kielczów, dz. 167/11	MN
722	budynek mieszkalny jednorodzinny Domaszczyn, dz. 82/10	MN
723	remont i przebudowa budynku Gminnego Ośrodka Kultury w Długolece Długoleka, dz. 187	UP
724	2 budynki mieszkalne jednorodzinne Brzezia Łąka, dz. 203/8	MN
725	4 budynki mieszkalne jednorodzinne Prusowice, dz. 38/17, 38/19	MN
726	instalacja gazu Długoleka, dz. 50/22 AM-2	infrastruktura
727	budynek biurowy Kielczów, dz. 191/16 191/17	U
728	stacja bazowa telefonii komórkowej Oleśniczka, dz. 106	infrastruktura
729	remont posadzki w kościele Brzezia Łąka, dz. 228	U
730	przebudowa budynku mieszkalnego jednorodzinnego na budynek mieszkalny z usługami (klub Fitness) Kielczów, dz. 104/7, 104/8	MN/U
731	budynek mieszkalny jednorodzinny Piecowice, dz. 71/12	MN
732	budynek mieszkalny jednorodzinny Szczodre, dz. 116/6	MN
733	budynek mieszkalny jednorodzinny Bąków, dz. 67/9	MN
734	budynek garażu Długoleka, dz. 346/19	inne
735	budynek mieszkalny jednorodzinny Kamień, dz. 95/8	MN
736	budynek mieszkalny jednorodzinny Kielczów, dz. 187/23	MN
737	budynek mieszkalny jednorodzinny Jaksonowice, dz. 61/2	MN
738	oświetlenie drogowe Wilczyce, dz. 513/1	infrastruktura
739	instalacja gazu Kielczów, dz. 654/6	infrastruktura
740	instalacja gazu Długoleka, dz. 151 AM-3	infrastruktura
741	sieć gazowa Ramiszów, dz. 895/44, 895/50	infrastruktura

742	budynek mieszkalny wielorodzinny Kielczów, dz. 256/9, 261/6, 261/18-261/20, 486/1	MW
743	budynek mieszkalny jednorodzinny Oleśniczka, dz. 208	MN
744	budynek mieszkalny jednorodzinny Brzezia Łąka, dz. 433/7	MN
745	budynek mieszkalny jednorodzinny Tokary, dz. 148/1	MN
746	budynek mieszkalny jednorodzinny Januszkowice, dz. 375/23	MN
747	budynek mieszkalny jednorodzinny Łozina, dz. 190/2	MN
748	budynek mieszkalny jednorodzinny Długoleka, dz. 9/8	MN
749	2 budynki w mieszkalne jednorodzinne Szczodre, dz. 431/125, 431/126	MN
750	instalacja gazu Długoleka, dz. 318/2 AM-3	infrastruktura
751	instalacja gazu Kamień, dz. 251/1	infrastruktura
752	instalacja gazu Szczodre, dz. 409	infrastruktura
753	instalacja gazu Długoleka, dz. 120/25	infrastruktura
754	6 budynków mieszkalnych jednorodzinnych Długoleka, dz. 64	MN
755	żłobek i przedszkole w technologii modułowej Kielczów, dz. 212/1	UP
756	sieć gazowa Ramiszów, dz. 895/5, 895/24, 917/3, 167	infrastruktura
757	instalacja gazu Długoleka, dz. 319/12	infrastruktura
758	4 budynki mieszkalne jednorodzinne Mirków, dz. 23/15	MN
759	budynek mieszkalny jednorodzinny Domaszczyn, dz. 197/53, 197/54	MN
760	budynek mieszkalny jednorodzinny Brzezia Łąka, dz. 335/11	MN
761	3 wiaty drewniane, 10 prefabrykowanych drewnianych parterowych budynków rekreacji indywidualnej, wolierę dla ptaków, namiot, wybieg dla ptaków, 2 place zabaw w Kielczowie przy ul. Rzecznej 58 Wilczyce, dz. 313	UP
762	przebudowa budynku handlowego „Biedronka” Kielczów, dz. 228/25-27, 228/29-30	U
763	budynek mieszkalny jednorodzinny Kamień, dz. 35/7	MN
764	instalacja gazu Łozina, dz. 48/3	infrastruktura
765	instalacja gazu Mirków, dz. 156/10	infrastruktura
766	budynek mieszkalny jednorodzinny Bierzyce, dz. 210/3	MN
767	instalacja gazu Długoleka, dz. 148/2	infrastruktura
768	budynek mieszkalny jednorodzinny Siedlec, dz. 78/3	MN
769	budynek mieszkalny jednorodzinny Borowa, dz. 171/12	MN
770	instalacja gazu Kielczów 89/97	infrastruktura
771	budynek mieszkalny jednorodzinny Łozina, dz. 141/11	MN
772	budynek mieszkalny jednorodzinny Januszkowice, dz. 456/5	MN
773	oświetlenie terenu rekreacyjnego Długoleka, dz. 252/24, 252/239	infrastruktura
774	budynek mieszkalny jednorodzinny Januszkowice, dz. 456/2	MN
775	rozbudowa budynku mieszkalnego jednorodzinnego Bielawa, dz. 52/3	MN
776	budynek mieszkalny jednorodzinny Bąków, dz. 16/19, 16/20	MN
777	budynek mieszkalny jednorodzinny Wilczyce, dz. 95/8	MN
778	instalacja gazu Szczodre, dz. 153/9	infrastruktura
779	instalacja gazu Długoleka, dz. 194/3	infrastruktura
780	instalacja gazu Długoleka, dz. 203/4, 203/7, 203/9	infrastruktura
781	instalacja gazu Szczodre, dz. 159/3	infrastruktura
782	budynek mieszkalny jednorodzinny Brzezia Łąka, dz. 609/5	MN
783	budynek mieszkalny jednorodzinny oraz budynek gospodarczy, Kielczówek, dz. 88/6	MN
784	instalacja gazu Mirków, dz. 183/2	infrastruktura
785	budynek gospodarczy w zabudowie zagrodowej Tokary 23/1 i 23/5	MR
786	budynek mieszkalny jednorodzinny Brzezia Łąka 233/6	MN
787	instalacja gazu Długoleka, dz. 212/6 AM-3	infrastruktura

788	instalacja gazu Kamień, dz. 40/6	infrastruktura
789	przebudowa budynku wielorodzinnego Kielczówek, dz. 76/3	MW
790	budynek mieszkalny jednorodzinny Kielczów, dz. 170/17	MN
791	4 budynki mieszkalne jednorodzinne Wilczyce, dz. 222/12	MN
792	budynek mieszkalny jednorodzinny Wilczyce, dz. 168/7	MN
793	budynek mieszkalny jednorodzinny Zaprężyn, dz. 29	MN
794	budynek mieszkalny jednorodzinny Siedlec, dz. 136/7	MN
795	budynek mieszkalny jednorodzinny Oleśniczka, dz. 383/2	MN
796	instalacja gazu Kielczów, dz. 303/6	infrastruktura
797	linie kablowe niskiego napięcia Kamień, dz. 199/36, 199/54, 199/33	infrastruktura
798	budynek mieszkalny jednorodzinny Kielczówek, dz. 89/5	MN
799	4 budynki mieszkalne Brzezia Łąka, dz. 123/12	MN
800	instalacja gazu Domaszczyn 213/5	infrastruktura
801	instalacja gazu Szczodre, dz. 398	infrastruktura
802	budowa budynku gospodarczego Długoleka, dz. 437/22	inne
803	instalacja gazu Wilczyce, dz. 186/98	infrastruktura
804	budynek garażu przeznaczony pod prowadzenie działalności usługowej- wynajem miejsc postojowych Byków, dz. 243/7	U
805	budynek mieszkalny jednorodzinny Ramiszów, dz. 70/5	MN
806	instalacja gazu Kielczów, dz. 285/34, 285/35	infrastruktura
807	budowa oświetlenia drogowego Długoleka, dz. 483, 342/11, 388/1, 343/6	infrastruktura
808	stacja transformatorowa, linie kablowe Byków, dz. 337/6	infrastruktura
809	instalacja gazu Długoleka, dz. 413/5	infrastruktura
810	budynek mieszkalny jednorodzinny Szczodre, dz. 165/9	MN
811	budynek mieszkalny jednorodzinny Kielczów, dz. 187/19	MN
812	instalacja gazu Długoleka, dz. 409/17	infrastruktura
813	budynek mieszkalny jednorodzinny Ramiszów, dz. 895/75	MN
814	budynek mieszkalny jednorodzinny Domaszczyn, dz. 371/7	MN
815	budynek mieszkalny jednorodzinny Borowa, dz. 307/2	MN
816	instalacja gazu Wilczyce, dz. 179/5	infrastruktura
817	instalacja gazu Wilczyce, dz. 230/1	infrastruktura
818	budynek gospodarczy w zabudowie zagrodowej Kamień, dz. 207/2	MR
819	budynek mieszkalny jednorodzinny Borowa, dz. 124/26	MN
820	instalacja gazu Długoleka, dz. 381/1, 381/2	infrastruktura
821	budynek mieszkalny jednorodzinny Oleśniczka, dz. 294/3	MN
822	instalacja gazu Wilczyce, dz. 217/7	infrastruktura
823	budynek mieszkalny jednorodzinny Długoleka, dz. 162/1	MN
824	budynek mieszkalny jednorodzinny Ramiszów, dz. 895/97	MN
825	sieć gazowa Ramiszów, dz. 895/34, 895/25, 917/3, 167	infrastruktura
826	budynek mieszkalny jednorodzinny Kielczów, dz. 371/54	MN
827	przebudowa, rozbudowa i nadbudowa stolarni na warsztat tuningu Szczodre, dz. 130/5	U
828	instalacja gazu Kamień, dz. 243	infrastruktura
829	sieć gazowa Ramiszów, dz. 895/32, 895/29, 895/25	infrastruktura
830	sieć gazowa Ramiszów, dz. 895/32, 895/50	infrastruktura
831	4 budynki mieszkalne jednorodzinne Wilczyce, dz. 231/6	MN
832	4 budynki mieszkalne jednorodzinne Wilczyce, dz. 231/7	MN
833	2 budynki mieszkalne jednorodzinne Długoleka, dz. 437/18, 437/19	MN
834	2 budynki mieszkalne jednorodzinne Długoleka, dz. 437/18, 437/19, 437/16	MN
835	budynek mieszkalny jednorodzinny Brzezia Łąka, dz. 319/23	MN
836	budynek mieszkalny jednorodzinny Kielczówek, dz. 97/11, 97/14	MN
837	budynek mieszkalny jednorodzinny w zabudowie zagrodowej Kielczów, dz. 383/10	MN



838	budynek mieszkalny jednorodzinny Borowa, dz. 124/24	MN
839	budynek mieszkalny jednorodzinny Kielczów, dz. 628/8	MN
840	instalacja gazu Długoleka, dz. 15/5	infrastruktura
841	instalacja gazu Wilczyce, dz. 205/12	infrastruktura
842	budynek mieszkalny jednorodzinny Zaprzęzyn, dz. 61/24	MN
843	stacja transformatorowa, linie kablowe SN, nN Lozina, dz. 70/5, 70/6, 141/4, 141/9, 141/12, 142/17, 144/16, 144/18, 144/20, 144/26, 144/27, 144/31, 144/32, 144/33, 302, 303, 305/3, 376/1	infrastruktura
844	budynek mieszkalny jednorodzinny Brzezia Łąka, dz. 322/4	MN
845	budynek mieszkalny jednorodzinny Byków, dz. 507/7	MN
846	instalacja gazu Prusowice, dz. 81/7	infrastruktura
847	budynek garażowy na maszyny rolnicze Brzezia Łąka, dz. 66/19	MR
848	budynek mieszkalny jednorodzinny Domaszczyn, dz. 134/7	MN
849	budowa drogi wewnętrznej Kielczów, dz. 210/23	infrastruktura
850	instalacja gazu Długoleka, dz. 346/9	infrastruktura
851	11 budynków mieszkalnych jednorodzinnych Wilczyce, dz. 575/9 575/10 575/11	MN
852	kontenerowa stacja transformatorowa z siecią kablową SN i nN i robiórką słupowych stacji transformatorowychz siecią SN Długoleka, dz. 16/12, 16/16, 16/21, 16/22, 16/32, 16/33, 16/35, 16/36, 20/3, 24/1, 24/2, 25/3, 25/4	infrastruktura
853	przebudowa elewacji Urzędu gminy Długoleka, dz. 252/44	UP
854	budynek mieszkalny jednorodzinny Brzezia Łąka, dz. 16/11	MN
855	5 budynków mieszkalnych jednorodzinnych Brzezia Łąka, dz. 600/1, 600/2, 600/3,600/4, 600/5	MN
856	4 budynki mieszkalne jednorodzinne Brzezia Łąka, dz. 600/4, 600/5, 600/6, 600/7, 600/8, 600/9, 600/10, 600/11, 600/12	MN
857	4 budynki mieszkalne jednorodzinne Wilczyce, dz. 563/9-10	MN
858	2 budynki mieszkalne jednorodzinne Domaszczyn, dz. 197/50	MN
859	instalacja gazu Wilczyce, dz. 240/2	infrastruktura
860	budynek mieszkalny jednorodzinny Długoleka, dz. 87/12	MN
861	instalacja gazu Długoleka, dz. 551	infrastruktura
862	6 budynków mieszkalnych jednorodzinnych Mirków, dz. 111/8, 112/4	MN
863	12 budynków mieszkalnych jednorodzinnych Mirków, dz. 111/10, 111/12	MN
864	stacja bazowa telefonii komórkowej Wilczyce, 311, 418, 313, Kielczówek 142	infrastruktura
865	stacja transformatorowa z liniami kablowymi SN i nN Długoleka, dz. 24/1, 24/2, 25/2	infrastruktura
866	instalacja gazu Długoleka, dz. 200/12, AM-3	infrastruktura
867	urządzenie reklamowe Byków, dz. 271/10	inne
868	budynek mieszkalny jednorodzinny Pasikurovice, dz. 425/21	MN
869	budynek mieszkalny jednorodzinny Zaprzęzyn, dz. 61/21	MN
870	instalacja gazu Kamień, dz. 101/3	infrastruktura
871	instalacja gazu Długoleka, dz. 405/16, 408/6	infrastruktura
872	instalacja gazu Wilczyce, dz. 222/13	infrastruktura
873	budynek mieszkalny jednorodzinny Domaszczyn, dz. 396/9	MN
874	instalacja gazu Długoleka, dz. 409/15	infrastruktura
875	budynek mieszkalny jednorodzinny Kamień, dz. 254/6	MN
876	budynek mieszkalny jednorodzinny nr 1 Siedlec, dz. 127/1	MN
877	budynek mieszkalny jednorodzinny nr 2 Siedlec, dz. 127/1	MN
878	budynek mieszkalny jednorodzinny nr 3 Siedlec, dz. 127/1	MN
879	stacja gazowa Kielczów, dz. 316/9	infrastruktura
880	budynek mieszkalny jednorodzinny Prusowice, dz. 58/11	MN
881	budynek mieszkalny jednorodzinny Kielczów, dz. 89/269	MN

882	instalacja gazu Ramiszów, dz. 161	infrastruktura
883	2 budynki mieszkalne jednorodzinne Szczodre, dz. 431/103, 431/104	MN
884	2 budynki mieszkalne jednorodzinne Szczodre, dz. 431/127, 431/102	MN
885	instalacja gazu Długołęka, dz. 312/11	infrastruktura
886	instalacja gazu Wilczyce, dz. 85/17	infrastruktura
887	instalacja gazu Kieleczów, dz. 89/74	infrastruktura
888	instalacja gazu Kieleczów, dz. 89/48	infrastruktura
889	instalacja gazu Kieleczów, dz. 241/6	infrastruktura
890	instalacja gazu Mirków, dz. 277/1	infrastruktura
891	trybuna sportowa 3-rzędowa Śliwice, dz. 82/2	UP
892	budynek mieszkalny jednorodzinny Januszkowice, dz. 134/5	MN
893	instalacja gazu Kieleczów, dz. 89/300	infrastruktura
894	instalacja gazu Kieleczów, dz. 97/5 AM-13	infrastruktura
895	budynek mieszkalny jednorodzinny Łozina, dz. 196/6	MN
896	budynek mieszkalny jednorodzinny Brzezia Łąka, dz. 265/18	MN
897	2 budynki mieszkalne jednorodzinne Domaszczyn, dz. 197/50	MN
898	2 budynki mieszkalne jednorodzinne Domaszczyn, dz. 197/50	MN
899	2 budynki mieszkalne jednorodzinne Domaszczyn, dz. 197/50	MN
900	budynek mieszkalny jednorodzinny Pasikurowice, dz. 181/1	MN
901	instalacja gazu Długołęka, dz. 317/2	infrastruktura
902	instalacja gazu Długołęka, dz. 145/17	infrastruktura
903	budynek mieszkalny jednorodzinny Bierzyce, dz. 121/21	MN
904	budynek mieszkalny jednorodzinny w zabudowie zagrodowej Siedlec, dz. 14	MR
905	budynek mieszkalny jednorodzinny Kamień, dz. 36/4	MN
906	instalacja gazu Domaszczyn, dz. 225/3	infrastruktura
907	budynek mieszkalny jednorodzinny Borowa, dz. 125/3	MN
908	4 budynki mieszkalne jednorodzinne Kieleczów, dz. 303/11	MN
909	budynek mieszkalny jednorodzinny Długołęka, dz. 536/5	MN
910	budynek mieszkalny jednorodzinny Byków, dz. 240/8	MN
911	2 budynki mieszkalne jednorodzinne Szczodre, dz. 431/142	MN
912	budynek mieszkalny jednorodzinny Śliwice, dz. 283/3 22/19	MN
913	budynek mieszkalny jednorodzinny Brzezia Łąka, dz. 183/14	MN
914	budynek mieszkalny jednorodzinny Domaszczyn, dz. 371/6	MN
915	5 budynków mieszkalnych jednorodzinnych Domaszczyn, dz. 169/6	MN
916	budynek mieszkalny jednorodzinny Kieleczów, dz. 579/4	MN
917	instalacja gazu Kamień, dz. 32	infrastruktura
918	instalacja gazu Kieleczów 88/38	infrastruktura
919	przebudowa budynku magazynowo- biurowego Długołęka, dz. 82/2 84/3	U
920	instalacja gazu Długołęka, dz. 316/3	infrastruktura
921	budynek mieszkalny jednorodzinny Domaszczyn, dz. 371/1	MN
922	budynek mieszkalny jednorodzinny Borowa, dz. 250/12	MN
923	budynek mieszkalny jednorodzinny Szczodre, dz. 120/4	MN
924	budynek usługowy, budynek mieszkalny jednorodzinny Byków, dz. 289/14	MN/U
925	instalacja gazu Długołęka, dz. 342/7	infrastruktura
926	oświetlenie drogowe Kieleczów, dz. 487/1	infrastruktura
927	instalacja gazu Szczodre, dz. 180/1	infrastruktura
928	przebudowa drogi Długołęka, dz. 474, 219/4, 219/13, 220/10, 220/6, 222/1, 223/1, 507, 472, 475, 245/7, 246/4, 247/8	infrastruktura

929	instalacja gazu Wilczyce, dz. 87/10	infrastruktura
930	instalacja gazu Długoleka, dz. 52	instalacja gazu
931	budynek gospodarczy Domaszczyn, dz. 139/4	inne
932	budynek mieszkalny jednorodzinny w zabudowie zagrodowej Siedlec, dz. 5/2	MR
933	budynek mieszkalny jednorodzinny Szczodre, dz. 431/36	MN
934	budynek mieszkalny jednorodzinny Pruszowice, dz. 901/4	MN
935	instalacja gazu Szczodre, dz.420, AM-2	infrastruktura
936	6 budynków mieszkalnych jednorodzinnych Śliwice, dz. 20/4-20/10, 21/4-21/12	MN
937	budynek mieszkalny jednorodzinny Kamień, dz. 49/3	MN
938	budynek mieszkalny jednorodzinny Byków, dz. 83	MN
939	instalacja gazu Wilczyce, dz. 545/46	infrastruktura
940	instalacja gazu Mirków, dz. 265/1	infrastruktura
941	budynek mieszkalny jednorodzinny Brzezia Łąka, dz. 662/2	MN
942	budynek mieszkalny jednorodzinny Śliwice, dz. 85/6	MN
943	4 budynki mieszkalne jednorodzinne Kielczów, dz. 242/9, 243,7, 579/3	MN
944	budynek mieszkalny jednorodzinny Pruszowice, dz. 88/2	MN
945	stacja bazowa telefonii komórkowej Jaksonowice, dz. 127	infrastruktura
946	przebudowa i rozbudowa budynku mieszkalnego jednorodzinnego wraz ze zmianą sposobu użytkowania Kątna, dz. 59/1	MN
947	budynek mieszkalny jednorodzinny Godzieszowa, dz. 89/3	MN
948	budynek mieszkalny jednorodzinny Januszkowice, dz. 128/2	MN
949	budynek mieszkalny w zabudowie zagrodowej Kielczów, dz. 593/15	MR
950	budynek mieszkalny jednorodzinny Wilczyce, dz. 202	MN
951	budynek mieszkalny jednorodzinny Brzezia Łąka, dz. 619/2	MN
952	instalacja gazu Długoleka, dz. 409/8	infrastruktura
953	budynek mieszkalny jednorodzinny Kamień, dz. 98/5	MN
954	plac ekspozycji i składowania samochodów używanych Długoleka, dz. 674/4	U
955	budynek mieszkalny jednorodzinny Brzezia Łąka, dz. 338/5	MN
956	instalacja gazu Kamień, dz. 49/2	infrastruktura
957	budynek mieszkalny jednorodzinny Ramiszów, dz. 895/66	MN
958	dokończenie budowy budynku mieszkalnego jednorodzinnego Mirków, dz. 24/17	MN
959	budynek mieszkalny jednorodzinny Szczodre, dz. 428/19	MN
960	instalacja kanalizacji deszczowej Kielczów, dz. 108/21	infrastruktura
961	instalacja kanalizacji deszczowej Kielczów, dz. 108/22	infrastruktura
962	instalacja kanalizacji deszczowej Kielczów, dz. 108/23	infrastruktura
963	budynek mieszkalny jednorodzinny Śliwice, dz. 32/11	MN
964	budynek mieszkalny jednorodzinny Borowa, dz. 307/1	MN
965	instalacja gazu Szczodre, dz. 405 AM-2	infrastruktura
966	stacje transformatorowe, linie kablowe Długoleka, dz. 313/6, 252/42, 252/43, 478, 479, 471, 202/4 448/4, 449/2, 311/4, 312/1, 453, 392/26, 392/21, 483, 526, 525, 330/4, 408/1, 409/1, 412/1, 412/2, 413/1, 418/1, 419/4, 420/1, 450, 448/3, 469/3, 146/17, 348/19, 380/1, 349/28, 691/1, 412/24, 412/23,	infrastruktura
967	5 budynków mieszkalnych jednorodzinnych Bielawa, dz. 382/4 382/5	MN
968	budynek mieszkalny jednorodzinny Domaszczyn, dz. 396/11	MN
969	instalacja gazu Długoleka, dz. 160/2 AM-3	infrastruktura

970	4 budynki mieszkalne jednorodzinne Domaszczyn, dz. 105	MN
971	budynek usługowy- prywatna przychodnia Brzezia Łąka, dz. 106/5	U
972	budynek mieszkalny jednorodzinny Długoleka, dz. 174/5	MN
973	budynek mieszkalny jednorodzinny Januszkowice, dz. 208/12	MN
974	budynek mieszkalny jednorodzinny Prusowice, dz. 901/3	MN
975	instalacja gazu Długoleka, dz. 381/1, 381/3	infrastruktura
976	budynek mieszkalny jednorodzinny Długoleka, dz. 383/40	MN
977	budynek mieszkalny jednorodzinny Stępin, dz. 138/5	MN
978	budynek mieszkalny jednorodzinny Siedlec, dz. 128/4	MN
979	instalacja gazu Kamień, dz. 230	infrastruktura
980	budynek mieszkalny jednorodzinny Bierzyce, dz. 202/2	MN
981	instalacja gazu Kielczów, dz. 269/12	infrastruktura
982	instalacja gazu Kielczów, dz. 552/12	infrastruktura
983	instalacja gazu Szczodre, dz. 407	infrastruktura
984	budynek mieszkalny jednorodzinny Łozina, dz. 376/14	MN
985	instalacja gazu Długoleka, dz. 220/9	infrastruktura
986	budynek mieszkalny jednorodzinny Borowa, dz. 311	MN
987	oświetlenie drogowe Borowa, dz. 307/7, 308/1, 309/2	infrastruktura
988	instalacja gazu Długoleka, dz. 146/13AM-3	infrastruktura
989	budynek mieszkalny jednorodzinny Dobroszów 279/5	MN
990	budynek biurowy Kielczów, dz. 228/15 i 229/19	U
991	2 budynki mieszkalne jednorodzinne Domaszczyn, dz. 410/9, cz. dz. 388/62,	MN
992	instalacja gazu Wilczyce 61/25	infrastruktura
993	instalacja gazu Długoleka, dz. 178/1	infrastruktura
994	przebudowa rozdzielni 110 kV w stacji 400/110 kV R-3 Pasikurowice, dz. 584/4-5	infrastruktura
995	instalacja gazu Długoleka, dz. 318/17 AM-3	infrastruktura
996	budynek mieszkalny jednorodzinny Prusowice, dz. 77/13	MN
997	instalacja gazu Mirków, dz. 159/21	infrastruktura
998	budynek mieszkalny jednorodzinny Siedlec, dz. 136/3	MN
999	instalacja gazu Długoleka, dz. 174/1	infrastruktura
1000	instalacja gazu Długoleka, dz. 346/3	infrastruktura
1001	budynek mieszkalny jednorodzinny Wilczyce, dz. 222/6	MN
1002	budynek mieszkalny jednorodzinny Oleśniczka, dz. 252/3, 252/4	MN
1003	przebudowa ulicy Łąkowej oraz remont fragmentu ul. Lawendowej oraz rozbudowa oświetlenia Mirków, dz. 339, 341, 86, 120/4, 369, 374, 89/9, 156/13, 338	infrastruktura
1004	oświetlenie drogowe Kielczów, dz. 264/17	infrastruktura
1005	budynek magazynowy oraz budynek mieszkalny Długoleka 645/2	MN/U
1006	budynek mieszkalny jednorodzinny Brzezia Łąka, dz. 19/7	MN
1007	budynek mieszkalny jednorodzinny Brzezia Łąka, dz. 19/7	MN
1008	budynek mieszkalny jednorodzinny Brzezia Łąka, dz. 19/8	MN
1009	budynek mieszkalny jednorodzinny Brzezia Łąka, dz. 19/8	MN
1010	budynek mieszkalny jednorodzinny Domaszczyn, dz. 150/4	MN
1011	budynek mieszkalny jednorodzinny Wilczyce, dz. 60/22	MN
1012	budynek mieszkalny jednorodzinny Bielawa, dz. 151/5	MN
1013	budynek garażowy Domaszczyn, dz. 113/19	inne
1014	budowa trzech wiat, hali namiotowej, oraz zespołu trzech obiektów kontenerowych Byków, dz.338/9, 339/7 i 339/10	U
1015	budynek mieszkalny jednorodzinny Januszkowice, dz. 375/34	MN
1016	budynek mieszkalny jednorodzinny Siedlec, dz. 110/1	MN

1017	budynek mieszkalny jednorodzinny Godzieszowa, dz. 85/6	MN
1018	budynek mieszkalny jednorodzinny i garaż wolnostojący Borowa, dz. 310/9	MN
1019	nadbudowa budynku biurowego Długoleka, dz. 283/2, 276/3-4	U
1020	budynek mieszkalny jednorodzinny Kielczów, dz. 364/5	MN
1021	instalacja gazu Długoleka, dz. 401/20	infrastruktura
1022	budynek mieszkalny jednorodzinny Januszkowice, dz. 208/9	MN
1023	2 budynki mieszkalne jednorodzinne Kielczów, dz. 82/11	MN
1024	budynek mieszkalny jednorodzinny Kątna, dz. 108/3	MN
1025	budynek mieszkalny jednorodzinny Pasikurowice, dz. 401/5	MN
1026	4 budynki mieszkalne jednorodzinne Wilczyce, dz. 60/23	MN
1027	budynek mieszkalny jednorodzinny Łozina, dz. 196/9	MN
1028	2 budynki mieszkalne jednorodzinne Brzezia Łąka, dz. 106/2	MN
1029	instalacja gazu Prusowice, dz. 31/104	infrastruktura
1030	budynek mieszkalny jednorodzinny Łozina, dz. 196/11	MN
1031	instalacja gazu Szczodre 115	infrastruktura
1032	budynek mieszkalny jednorodzinny Ramiszów, dz. 895/45	MN
1033	instalacja gazu Wilczyce, dz. 60/25	infrastruktura
1034	2 budynki mieszkalne jednorodzinne Mirków, dz. 22/16	MN
1035	budynek magazynowo-przemysłowy Pasikurowice, dz. 411/18	U
1036	oświetlenie terenu Ramiszów, dz. 20/1	infrastruktura
1037	3 budynki mieszkalne jednorodzinne Kielczów, dz. 182/16, 182/17	MN
1038	instalacja gazu Kielczów, dz. 178/30	infrastruktura
1039	instalacja gazu Długoleka, dz. 145/18 AM-3	infrastruktura
1040	budynek mieszkalny jednorodzinny Tokary, dz. 72/6	MN
1041	budynek mieszkalny jednorodzinny Szczodre, część dz. 431/9	MN
1042	budynek mieszkalny jednorodzinny Łozina, dz. 141/7	MN
1043	budynek mieszkalny jednorodzinny Łozina, dz. 141/10	MN
1044	instalacja gazu Kielczów, dz. 261/13, 261/15	infrastruktura
1045	instalacja gazu Zapręzyn, dz. 35/2	infrastruktura
1046	budynek mieszkalny jednorodzinny Kamień, dz. 254/5	MN
1047	budynek mieszkalny jednorodzinny Domaszczyn, dz. 406/10, 168/16	MN
1048	instalacja gazu Wilczyce, dz. 101/30	infrastruktura
1049	instalacja gazu Długoleka, dz. 397/4	infrastruktura
1050	przebudowa skrzyżowania ul. Zdrowej oraz ul. Agrestowej Kielczów, dz. 556/5	infrastruktura
1051	2 budynki mieszkalne jednorodzinne Kielczów, dz. 89/299	MN
1052	13 budynków mieszkalnych jednorodzinnych Domaszczyn, dz. 169/7	MN
1053	budynek mieszkalny jednorodzinny Długoleka, dz. 347/5, 347/6	MN
1054	budynek mieszkalny jednorodzinny Kamień, dz. 248/7	MN
1055	budynek mieszkalny jednorodzinny Ramiszów, dz. 895/24	MN
1056	budynek mieszkalny jednorodzinny Szczodre, dz. 431/9	MN
1057	budynek mieszkalny jednorodzinny Kielczów, dz. 79/15	MN
1058	przebudowa budynku gospodarczego na mieszkalny i budowa budynku gospodarczego Domaszczyn, dz. 107/3	MN
1059	budynek mieszkalny jednorodzinny Wilczyce, dz. 327/9	MN
1060	budynek mieszkalny jednorodzinny Mirków, dz. 197/2	MN
1061	instalacja gazu Szczodre, dz. 103/5	infrastruktura

1062	budynek mieszkalny jednorodzinny, budynek garażowo-gospodarczy i budynek gospodarczy Stępin, dz. 161/1	MN
1063	budynek mieszkalny jednorodzinny z garażem i budynek usługowy Byków, dz. 238/8	MN/U
1064	2 budynki mieszkalne jednorodzinne Szczodre, dz. 153/23	MN
1065	budynek mieszkalny jednorodzinny Prusowice, dz. 77/5	MN
1066	budynek mieszkalny jednorodzinny Łozina, dz. 378	MN
1067	budynek mieszkalny jednorodzinny Wilczyce, dz. 186/91	MN
1068	4 budynki mieszkalne jednorodzinne Domaszczyn, dz. 190/12 190/13 190/14	MN
1069	budynek mieszkalny jednorodzinny Szczodre, dz. 69/6	MN
1070	budynek gospodarczy Borowa, dz. 145/5	inne
1071	2 budynki mieszkalne jednorodzinne Kielczów, część dz. 112/6	MN
1072	sieć kanalizacji sanitarnej Bielawa, dz. 338, 337, 127/24, 127/19, 127/22, 125/5, 59/6, 55/1, 55/5, 336, 39/5, 334	infrastruktura
<b>WYCIĄG Z REJESTRU DECYZJI O POZWOLENIU NA BUDOWĘ 2021</b>		
1073	budynek mieszkalny jednorodzinny Długolęka, dz. 384/5	MN
1074	10 budynków mieszkalnych jednorodzinnych Byków, dz. 191/6	MN
1075	budynek mieszkalny i budynek garażu Brzezia Łąka, dz. 75/12	MN
1076	budynek mieszkalny jednorodzinny Godzieszowa, dz. 54/5	MN
1077	budynek mieszkalny jednorodzinny z garażem Wilczyce, dz. 575/8	MN
1078	budynek mieszkalny jednorodzinny Długolęka, dz. 9/10	MN
1079	budynek mieszkalny jednorodzinny Śliwice, dz. 95/4	MN
1080	oświetlenie cmentarza Borowa, dz. 272/2, 273/2	infrastruktura
1081	budynek mieszkalny jednorodzinny Godzieszowa, dz. 39/5	MN
1082	budynek mieszkalny jednorodzinny Domaszczyn, dz. 388/45, 388/43, 388/44	MN
1083	budynek mieszkalny jednorodzinny Długolęka, dz. 669/14	MN
1084	budynek mieszkalny jednorodzinny Bukowina, dz. 120/1	MN
1085	budynek mieszkalny wielorodzinny Kielczów, dz. 661	MW
1086	budynek mieszkalny jednorodzinny Kamień, dz. 11/5	MN
1087	budynek mieszkalny jednorodzinny Kamień, dz. 94/6	MN
1088	plac zabaw Brzezia Łąka, dz. 159/2, 160/6	UP
1089	budynek garażowo-gospodarczy Michałowice, dz. 23/6	inne
1090	2 budynki mieszkalne jednorodzinne Wilczyce, dz. 212/2	MN
1091	rozbudowa i przebudowa budynku gospodarczego na budynek garażowo-gospodarczy Kielczów, dz. 94/8	inne
1092	budynek mieszkalny jednorodzinny Tokary, dz. 75/2	MN
1093	budynek jednorodzinny oraz budynek gospodarczy Kamień, dz.44/3	MN
1094	budynek jednorodzinny oraz budynek gospodarczy Kamień,dz. 44/4	MN
1095	budynek mieszkalny jednorodzinny Oleśniczka, dz. 383/3 i 383/5	MN
1096	budynek mieszkalny jednorodzinny Byków, dz. 97/4	MN
1097	budynek mieszkalny jednorodzinny w zabudowie zagrodowej Siedlec, dz. 10	MR
1098	budynek mieszkalny jednorodzinny Ramiszów, dz. 61/13, 61/14	MN
1199	budynek mieszkalny jednorodzinny Bierzyce, dz. 32/4	MN
1100	budynek mieszkalny jednorodzinny Szczodre, dz. 146/9	MN
1101	plac ekspozycyjny Długolęka, dz. 23, 492/2	U

1102	rozbudowa budynku mieszkalnego o garaż oraz budowa budynku gospodarczego Bielawa, dz. 384/7	MN
1103	rozbudowa z przebudową budynku produkcyjnego Wilczyce, 30/4	U
1104	skatepark Kielczów, dz. 248 250/6	UP
1105	stacja transformatorowa z sieciami kablowymi Długoleka, dz. 40/3, 458, 37/8, 493/2, 34/20	infrastruktura
1106	budynek mieszkalny jednorodzinny Kielczówek, dz. 108/33	MN
1107	budynek mieszkalny jednorodzinny Dobroszów, dz. 199/5	MN
1108	budynek mieszkalny jednorodzinny Januszkowice, dz. 196/1	MN
1109	budynek mieszkalny jednorodzinny Siedlec, dz. 46/15	MN
1110	budynek mieszkalny jednorodzinny i budynek garażowy Domaszczyn, dz. 114/15	MN
1111	budynek mieszkalny jednorodzinny Wilczyce, dz. 324/3	MN
1112	2 budynki mieszkalne jednorodzinne Domaszczyn, dz. 218/20	MN
1113	budynek mieszkalny jednorodzinny Domaszczyn, dz. 218/18	MN
1114	przebudowa pawilonu handlowego Długoleka, dz. 131/6 i 131/7	MN
1115	budynek mieszkalny jednorodzinny Domaszczyn, dz. 371/2	MN
1116	stacje transformatorowe, sieci średniego i niskiego napięcia Długoleka dz. 349, 28, 485, 372/1, 450, 486, 451, 437/34,487/3; Kamień 217/1; Mirków dz.327/4, 326/2, 329/3, 325, 334, 701, 678, 765, 744, 27/8, 26/5, 793/24, 23/12, 23/13, 28/5, 766/1, 723, 718, 333,338, 337, 336, 95/6, 81/31, 81/10, 81/11, 119, 339, 156/7, 156/17, 156/20, 156/27, 20/16, 20/8, 22/6, 22/10, 11/1, 12/2, 326/1	infrastruktura
1117	budynek mieszkalny jednorodzinny Siedlec, dz. 25/12	MN
1118	2 budynki mieszkalne jednorodzinne Domaszczyn, dz. 410/1	MN
1119	instalacja gazu Kielczów, dz. 89/262	infrastruktura
1120	hala namiotowa (magazynowa) Byków, dz. 270/9	U
1121	budynek mieszkalny jednorodzinny Kielczów, dz. 208/20	MN
1122	przebudowa budynku jednorodzinnego Kamień, dz. 35/1	MN
1123	przebudowa wraz ze zmianą sposobu użytkowania garażu na pomieszczenie mieszkalne (pokój) w lokalu w budynku mieszkalnym jednorodzinny Kielczów, dz. 654/6, 89/333	MN
1124	budynek mieszkalny jednorodzinny Długoleka, dz. 423/11 oraz cz. dz.423/16	MN
1125	budynek mieszkalny jednorodzinny Domaszczyn, dz. 396/12	MN
1126	droga wewnętrzna Kielczów, dz. 173/10, 173/11	infrastruktura
1127	budynek mieszkalny jednorodzinny z garażem Brzezia Łąka 340/4	MN
1128	budynek mieszkalny jednorodzinny Brzezia Łąka, dz. 396/21	MN
1129	budynek mieszkalny jednorodzinny Długoleka, dz. 310/21, 310/5	MN
1130	zmiana sposobu użytkowania wraz z przebudową budynku mieszkalnego jednorodzinnego na niepubliczny żłobek Brzezia Łąka, dz. 427/22-23	U
1131	instalacja hydrantowa Kielczów, dz. 310/15	infrastruktura
1132	budynek mieszkalny jednorodzinny Sępin, dz. 105/1, 105/3	MN
1133	4 budynki mieszkalne jednorodzinne Domaszczyn, dz. 410/7 410/8	MN
1134	budynek magazynowy z wiatą (zadaszeniem) Długoleka, dz. 670/1, 674/4	U
1135	dokończenie budowy budynku mieszkalnego jednorodzinnego Mirków 31/1	MN

1136	linia kablowa SN i demontaż linii napowietrznej SN Kielczów, dz. 82/10, 83,	infrastruktura
1137	budynek mieszkalny jednorodzinny Borowa, dz. 173/3	MN
1138	budynek mieszkalny jednorodzinny Domaszczyn, dz. 189/4	MN
1139	budynek mieszkalny jednorodzinny Domaszczyn część 189/3, część dz. 189/4	MN
1140	budynek mieszkalny jednorodzinny Domaszczyn, dz. 189/3	MN
1141	budowa linii kablowej SN i demontaż linii napowietrznej SN Byków, dz. 191/6	infrastruktura
1142	budynek mieszkalny jednorodzinny Brzezia Łąka, dz. 265/12	MN
1143	budynek mieszkalny jednorodzinny Mirków, dz. 93/7, 93/6	MN
1144	budynek mieszkalny jednorodzinny Siedlec, dz. 136/2	MN
1145	instalacja gazu Mirków, dz. 474/2	infrastruktura
1146	przebudowa i rozbudowa budynku mieszkalnego Byków, dz. 169/13	MN
1147	budynek mieszkalny jednorodzinny Pasikowice, dz. 228/1	MN
1148	budynek mieszkalny jednorodzinny Łozina, dz. 70/24	MN
1149	4 budynki mieszkalne jednorodzinne Kielczów, dz. 173/19 173/11	MN
1150	4 budynki mieszkalne jednorodzinne Kielczów, dz. 173/19 173/11	MN
1151	4 budynki mieszkalne jednorodzinne Kielczów, dz. 173/19 173/11	MN
1152	4 budynki mieszkalne jednorodzinne Kielczów, dz. 173/19 173/11	MN
1153	3 budynki mieszkalne jednorodzinne Kielczów, dz. 173/9	MN
1154	budynek mieszkalny jednorodzinny Łozina, dz. 159	MN
1155	rozbiórkę budynków istniejących oraz budowę budynku usługowo-biurowego (użyteczności publicznej) Kielczów, dz. 253/4 i 253/5	UP
1156	8 budynków mieszkalnych jednorodzinnych Mirków, dz. 67/9	MN
1157	budynek mieszkalny jednorodzinny i budynek gospodarczy Borowa, dz. 201/3, 103/5,104/4	MN
1158	przebudowa stropu na komórka lokatorska Mirków, dz. 719	MN
1159	8 budynków mieszkalnych jednorodzinnych Bukowina, dz. 130	MN
1160	budynek mieszkalny jednorodzinny oraz budynek gospodarczo-garażowy Siedlec, dz. 9/2	MN
1161	budynek mieszkalny jednorodzinny Kamień, dz. 55/15	MN
1162	budynek mieszkalny jednorodzinny Długoleka, dz. 413/20	MN
1163	budynek mieszkalny jednorodzinny Wilczyce, dz. 60/31	MN
1164	budynek mieszkalny jednorodzinny Siedlec, dz. 99/5	MN
1165	budynek mieszkalny jednorodzinny Bierzyce, dz. 202/1	MN
1166	budynek mieszkalny jednorodzinny Ramiszów, dz. 895/175	MN
1167	budynek mieszkalny jednorodzinny Długoleka, dz. 169/4	MN
1168	hala magazynowa z częścią socjalno- biurową Mirków, dz. 162/2	U
1169	budynek mieszkalny jednorodzinny Kielczów, dz. 89/283	MN
1170	budynek mieszkalny jednorodzinny Siedlec, dz. 80/3 80/7	MN
1171	budynek mieszkalny jednorodzinny Kamień, dz. 46/5	MN
1172	budynek mieszkalny jednorodzinny Borowa, dz. 171/8	MN
1173	instalacja gazu Szczodre, dz. 109/3	infrastruktura
1174	16 budynków mieszkalnych Kielczówek, dz. 102/1-102/8 102/13	MN
1175	budynek mieszkalny jednorodzinny Raków, dz. 188/3, 188/4	MN
1176	budynek mieszkalny jednorodzinny Szczodre, dz. 119/3	MN
1177	budynek mieszkalny jednorodzinny 1B Łozina, dz.55/19	MN
1178	budynek mieszkalny jednorodzinny 1A Łozina, dz.55/19	MN



1179	budynek mieszkalny jednorodzinny i budynek gospodarczy Byków, dz. 241/5	MN
1180	instalacja gazu Kielczów, dz. 143/4	infrastruktura
1181	budynek biurowo-usługowy Byków, dz. 273/3	U
1182	budynek mieszkalny jednorodzinny Godzieszowa, dz. 12/3	MN
1183	budynek mieszkalny jednorodzinny Długołęka, dz. 437/20	MN
1184	rozbudowa budynku mieszkalnego Kępa, dz. 41/9	MN
1185	budynek mieszkalny jednorodzinny Łozina, część dz.55/20	MN
1186	budynek mieszkalny jednorodzinny Łozina, część dz.55/20, 55/17	MN
1187	budynek mieszkalny jednorodzinny Długołęka, dz. 310/23	MN
1188	budynek mieszkalny jednorodzinny Borowa, dz. 171/19	MN
1189	rozbudowa i przebudowa budynku mieszkalnego jednorodzinnego Ramiszów, dz. 104	MN
1190	budynek mieszkalny jednorodzinny Borowa, dz. 280/6	MN
1191	budynek mieszkalny jednorodzinny Szczodre, dz. 169/6	MN
1192	instalacja gazu Siedlec, dz. 15	infrastruktura
1193	budynek mieszkalny jednorodzinny Długołęka, dz. 437/16	MN
1194	instalacja gazu Dobroszów, dz. 173/4	infrastruktura
1195	2 budynki mieszkalne jednorodzinne Wilczyce, dz. 327/6	MN
1196	budynek mieszkalny jednorodzinny Domaszczyn, dz. 189/5	MN
1197	instalacja gazu Kamień, dz. 55/25, 55/17, 55/21, 55/14	infrastruktura
1198	budynek mieszkalny jednorodzinny i budynek gospodarczy Śliwice, dz. 281/2	MN
1199	ciąg pieszo-jezdny Kielczów, dz. 203/5, 470/9	infrastruktura
1200	przydomowa oczyszczalnia ścieków Bierzyce, dz. 45/25	infrastruktura
1201	budynek mieszkalny jednorodzinny Domaszczyn, dz. 396/5	MN
1202	budynek gospodarczo - garażowy Wilczyce, dz. 84/20, 84/26	inne
1203	2 budynki mieszkalne jednorodzinne Wilczyce, dz. 100/5	MN
1204	budynek mieszkalny jednorodzinny Prusowice, dz. 31/82	MN
1205	budynek mieszkalny jednorodzinny Siedlec, dz. 147/3	MN
1206	budynek mieszkalny jednorodzinny Bierzyce, dz. 207/9	MN
1207	budynek mieszkalny jednorodzinny Szczodre, dz. 431/120	MN
1208	budynek garażu Domaszczyn, dz. 397/3	inne
1209	budowa ciągu pieszo - jezdny Brzezia Łąka, dz. 15/2	MN
1210	budynek mieszkalny jednorodzinny i budynek usługowy Prusowice, dz. 31/60	MN/U
1211	instalacja gazu Łozina, dz. 140	infrastruktura
1212	5 budynków mieszkalnych jednorodzinnych Kielczów, dz. 173/13 173/14	MN
1213	budynek mieszkalny jednorodzinny Kątna, dz. 103/6 103/7	MN
1214	budynek mieszkalny jednorodzinny Kątna, dz. 86/7	MN
1215	4 budynki mieszkalne jednorodzinne Kielczów, dz. 173/12	MN
1216	3 budynki mieszkalne jednorodzinne Brzezia Łąka, dz. 15/8	MN
1217	2 budynki mieszkalne jednorodzinne Kielczów, dz. 89/274	MN
1218	budynek mieszkalny jednorodzinny Brzezia Łąka, dz. 433/5	MN
1219	budynek mieszkalny jednorodzinny Brzezia Łąka, dz. 396/23	MN
1220	zbiornik na deszczówkę Kielczów, dz. 629/8	infrastruktura
1221	budynek mieszkalny jednorodzinny Brzezia Łąka, dz. 340/2	MN
1222	budynek mieszkalny jednorodzinny Domaszczyn, dz. 197/32	MN

1223	budynek mieszkalny jednorodzinny Śliwice, dz. 123/18	MN
1224	budynek usługowy z mieszkaniem Kielczówek, dz. 177/1	MN/U
1225	budynek mieszkalny jednorodzinny Brzezia Łąka, dz. 19/6	MN
1226	budowa drogi wewnętrznej Ramiszów, dz. 955/7	infrastruktura
1227	budynek mieszkalny wielorodzinny Kielczów , dz.317/24 i 317/38	MW
1228	rozbudowa budynku gospodarczego oraz dokończenie budowy budynku gospodarczego przy budynku mieszkalno-gospodarczego Bielawa, dz. 41/6	MN
1229	budynek mieszkalny jednorodzinny Wilczyce, dz. 166/19	MN
1230	budynek mieszkalno - usługowy Długoleka, dz. 397/3	MN/U
1231	budynek mieszkalny jednorodzinny Domaszczyn, dz. 137/10	MN
1232	budynek mieszkalny jednorodzinny Piecowice, dz. 40/31	MN
1233	budynek mieszkalny jednorodzinny Januszkowice, dz. 375/19	MN
1234	budynek jednorodzinny i budynek gospodarczy w zabudowie zagrodowej Siedlec, dz. 8/1	MR
1235	rozbudowę i przebudowę budynku usługowego – poradni lekarskiej Długoleka, dz. 392/4 i 329/21.	U
1236	budynek mieszkalny jednorodzinny Bielawa, dz. 101/5 i 101/2	MN
1237	budynek mieszkalny jednorodzinny Brzezia Łąka, dz. 19/15	MN
1238	6 budynków mieszkalnych jednorodzinnych Kielczów, dz. 203/6 i 203/7	MN
1239	2 budynki mieszkalne jednorodzinne Kielczów, dz. 209/5	MN
1240	2 budynki mieszkalne jednorodzinne z pomieszczeniem usługowym Wilczyce, dz. 206/17	MN/U
1241	budynek usługowy z funkcją biurową Kielczów, dz. 144/1	U
1242	budynek mieszkalny jednorodzinny Pasikurowice, dz. 344/6	MN
1243	budynek mieszkalny jednorodzinny Ramiszów, dz. 895/47	MN
1244	2 budynki mieszkalne jednorodzinne Kątna, dz. 108/4, 108/2 cz. dz. 108/1	MN
1245	budynek mieszkalny jednorodzinny Piecowice, dz. 68/20	MN
1246	budynek mieszkalny jednorodzinny oraz budynek usługowy Bierzyce, dz. 55/22	MN/U
1247	budynek mieszkalny jednorodzinny Domaszczyn, dz. 1/11	MN
1248	budynek mieszkalny jednorodzinny w zabudowie zagrodowej Kielczów, dz. 221/8	MR
1249	instalacja gazu Długoleka, dz. 342/4, 342/5	infrastruktura
1250	budynek winiarni z lokalem mieszkalnym w zabudowie zagrodowej Węgrów, dz. 42/1	MR
1251	przebudowa części istniejącej hali magazynowej B1, polegającej na wbudowaniu dwukondygnacyjnej konstrukcji (o funkcji magazynowej) Mirków, dz. 117/2, 118/2 i 119	U
1252	instalacja gazu Długoleka, dz. 422/10	infrastruktura
1253	2 budynki mieszkalne jednorodzinne Długoleka, dz. 239/3	MN
1254	3 budynki mieszkalne jednorodzinne Kielczów, dz. 173/15	MN
1255	instalacja gazu Kielczów, dz. 92/4	infrastruktura
1256	budynek mieszkalny jednorodzinny oraz budynek usługowy Byków, dz. 289/15	MN/U
1257	budynek mieszkalny jednorodzinny Jaksonowice, dz. 66/6	MN
1258	budynek mieszkalny jednorodzinny w zabudowie siedliskowej Kielczów, dz. 643/6	MR
1259	budynek mieszkalny jednorodzinny Byków, dz. 236/7 236/9	MN

1260	budynek mieszkalny jednorodzinny Wilczyce, dz. 238/1	MN
1261	budynek usługowy (handel i biura) Mirków, dz. 162/1	U
1262	budynek mieszkalny jednorodzinny Brzezia Łąka, dz. 175/13	MN
1263	budynek mieszkalny jednorodzinny Bąków, dz. 96/1	MN
1264	budynek mieszkalny jednorodzinny Długoleka, dz. 313/9	MN
1265	budynek mieszkalny jednorodzinny Szczodre, dz. 431/111	MN
1266	budynek mieszkalny jednorodzinny w zabudowie zagrodowej Zaprężyn, dz. 26/2	MR
1267	budynek mieszkalny jednorodzinny Pasikurovice, dz. 240/2	MN
1268	rozbudowa i przebudowa budynku gosp. Wilczyce, dz. 186/81	inne
1269	budynek mieszkalny jednorodzinny i budynek gospodarczy Raków, dz. 178/14	MN
1270	budynek mieszkalno-usługowy Godzieszowa, dz. 26/2	MN/U
1271	3 budynki mieszkalne wielorodzinne Kielczów, dz. 317/27, 317/24, 317/38	MW
1272	instalacja gazu Januszkowice, dz. 375/44	infrastruktura
1273	instalacja gazu Wilczyce, dz. 99/5	infrastruktura
1274	przebudowa nadbudowa i zmiana sposobu użytkowania budynku gospodarczego na mieszkalny Wilczyce, dz. 201/13 201/17	MN
1275	przebudowa części socjalnej w budynku hali produkcyjno-magazynowej Byków, dz. 338/9	U
1276	sieć gazowa Szczodre, dz. 215, 68/16	infrastruktura
1277	sieć kanalizacji sanitarnej Borowa, dz. 171/24, 171/21	infrastruktura
1278	budynek mieszkalny jednorodzinny Szczodre, dz. 160/17	MN
1279	budynek mieszkalny jednorodzinny Domaszczyn, dz. 388/46	MN
1280	stacja transformatorowa, linie kablowe SN i nN Januszkowice, dz. 456/4, 456/5, 456/6, 456/7, 456/8, 456/9, 456/10, 456/11, 349/1, 456/2, 341, 201, 303/1	infrastruktura
1281	instalacja gazu Kielczów, dz. 310/15	infrastruktura
1282	budynek mieszkalny jednorodzinny Kielczówek, dz. 65/2	MN
1283	oświetlenie terenu Kamień, dz. 69/1	infrastruktura
1284	instalacja gazu Kamień, dz. 112/4	infrastruktura
1285	budynek mieszkalny jednorodzinny Kielczów, dz. 79/13	MN
1286	budynek mieszkalny jednorodzinny Wilczyce	MN
1287	budynek mieszkalny jednorodzinny Brzezia Łąka, dz. 609/8	MN
1288	budynek mieszkalny jednorodzinny Szczodre, dz. 160/10	MN
1289	rozbudowa i przebudowa budynku mieszkalnego jednorodzinnego Siedlec, dz. 55/1 53/1	MN
1290	budynek nadzoru transportu z zadaszaniem Długoleka, dz. 667	U
1291	budynek mieszkalny jednorodzinny Śliwice, dz. 26/4	MN
1292	budynek mieszkalny jednorodzinny Raków, dz. 146/12, 146/13	MN
1293	budynek mieszkalny jednorodzinny Stępin, dz. 132/7 132/2 413/3	MN
1294	budynek mieszkalny jednorodzinny Stępin, dz. 106/5	MN
1295	sieć gazowa Ramiszów, dz. 895/169, 895/7, 895/50	infrastruktura
1296	budynek mieszkalny jednorodzinny Brzezia Łąka, dz. 183/10	MN
1297	budynek mieszkalny jednorodzinny Pietrzykowice, dz. 6/3	MN
1298	budynek mieszkalny jednorodzinny Śliwice, dz. 277/9	MN
1299	budynek jednorodzinny oraz budynek gospodarczy Bierzyce, dz. 87/6	MN
1300	budynek mieszkalny jednorodzinny Domaszczyn, dz. 225/21	MN
1301	budynek mieszkalny jednorodzinny Lozina, dz. 196/10	MN

1302	budynek usługowy i mieszkalny jednorodzinny Godzieszowa, dz. 35/2	MN/U
1303	budynek mieszkalny jednorodzinny Domaszczyn, dz. 396/10	MN
1304	budynek mieszkalny jednorodzinny Kątna, dz. 150/7	MN
1305	budynek mieszkalny jednorodzinny Brzezia Łąka, dz. 257/7	MN
1306	budynek mieszkalny jednorodzinny Kieleczów, dz. 217/18	MN
1307	budynek mieszkalny jednorodzinny Długoleka, dz. 614	MN
1308	budynek mieszkalny jednorodzinny Siedlec, dz. 147/2	MN
1309	budynek mieszkalny jednorodzinny i budynek gospodarczy Brzezia Łąka, dz. 381/3	MN
1310	budynek mieszkalny jednorodzinny Śliwice, dz. 98/3	MN
1311	budynek mieszkalny jednorodzinny Byków, dz. 183/8	MN
1312	budynek mieszkalny jednorodzinny Brzezia Łąka, dz. 610/3	MN
1313	nia kablowa SN z demontażem linii napowietrznej SN Pasikurovice, dz. 404/7, 404/6, 404/5, 403/7, 403/10, 403/11, 403/12, 403/13, 341/5, 219/2	infrastruktura
1314	budynek mieszkalny jednorodzinny i budynek gospodarczy Domaszczyn, dz. 126/12	MN
1315	oświetlenie drogowe Wilczyce, dz. 505, 61/15, 403	infrastruktura
1316	2 budynki mieszkalne jednorodzinne Domaszczyn, dz. 410/5, 410/6	MN
1317	2 budynki mieszkalne jednorodzinne Wilczyce, dz. 323/3	MN
1318	droga wewnętrzna Oleśniczka, dz. 165/8	infrastruktura
1319	2 budynki mieszkalne jednorodzinne Kieleczów, dz. 207/19	MN
1320	budynek garażowy Bielawa, dz. 176/9	inne
1321	budynek mieszkalny jednorodzinny Byków, dz. 172	MN
1322	budynek mieszkalny jednorodzinny Węgrów, dz. 37/14	MN
1323	budynek mieszkalny jednorodzinny Piecowice, dz. 40/24	MN
1324	oświetlenie terenu Stępin, dz. 246/2	infrastruktura
1325	przebudowa pomieszczeń socjalnych i higieniczno-sanitarnych w budynku warsztatowym Kieleczów, dz. 310/15	U
1326	budynek mieszkalny jednorodzinny Domaszczyn, dz. 219/8	MN
1327	budynek mieszkalny jednorodzinny Domaszczyn, dz. 219/8	MN
1328	budynek mieszkalny jednorodzinny Bielawa, dz. 41/1	MN
1329	budynek mieszkalny jednorodzinny Oleśniczka, dz. 165/6	MN
1330	remont dachu budynku świetlicy wiejskiej Dobroszów, dz. 152/1	UP
1331	budynek mieszkalny jednorodzinny Siedlec, dz. 23/2, 23/4, 23/3	MN
1332	ciągi pieszo-jezdne, miejsca postojowe, sieci kanalizacji deszczowej i przyłącza kanalizacji deszczowej Wilczyce, dz. 545/110.545/111	infrastruktura
1333	4 budynki mieszkalne jednorodzinne Wilczyce, dz. 545/111	MN
1334	budynek mieszkalny jednorodzinny Godzieszowa, dz. 44/15	MN
1335	18 budynków mieszkalnych jednorodzinnych Mirków, dz. 820/2 820/3	MN
1336	budynek mieszkalny jednorodzinny Śliwice, dz. 32/9	MN
1337	rozbiórka budynku gospodarczego i budowa hali magazynowej Januszkowice, dz. 375/91	U
1338	rozbudowa hali Długoleka, dz. 136/23	U
1339	oświetlenie drogowe Szczodre, dz. 155/7, 247, 153/16, 153/5, 153/22 AM-2	infrastruktura
1340	oświetlenie drogowe Ramiszów, dz. 140/6, 140/50, 916/3, 901/78 AM-1	infrastruktura
1341	droga wewnętrzna Domaszczyn, dz. 149/6	infrastruktura

1342	etap I- 4 budynki mieszkalne jednorodzinne Wilczyce, dz. 227/5	MN
1343	etap II- 4 budynki mieszkalne jednorodzinne Wilczyce, dz. 227/5	MN
1344	2 budynki mieszkalne jednorodzone Szczodre, dz. 431/100, 431/101	MN
1345	2 budynki mieszkalne jednorodzone Szczodre, dz. 431/74 431/75	MN
1346	2 budynki mieszkalne jednorodzone Szczodre, dz. 431/76 431/77	MN
1347	2 budynki mieszkalne jednorodzone Szczodre, dz. 431/98 431/99	MN
1348	budynek mieszkalny jednorodzinny Kielczów, dz. 82/17	MN
1349	oświetlenie drogowe Kielczów, dz. 464/2	infrastruktura
1350	oświetlenie drogowe Kielczów, dz. 230/9, 230/15, 233/3	infrastruktura
1351	oświetlenie drogowe Dobroszów, dz. 370/2, 391, 276/3, 451/1	infrastruktura
1352	oświetlenie drogowe Bąków, dz. 54/6, 59/1, 82, 59/2, 81/1 AM-1	infrastruktura
1353	budynek jednorodzinny i budynek garażowo-gospodarczy Szczodre, dz. 168/7	MN
1354	budynek gospodarczy Oleśniczka, dz. 252/9	inne
1355	budynek mieszkalny jednorodzinny Kielczówek, dz. 98/20	MN
1356	sieć gazowa Kielczów, dz. 82/10, 82/11, 82/12, 82/14	infrastruktura
1357	instalacja gazu ziemnego Szczodre, dz. 160/4 AM-32	infrastruktura
1358	budynek mieszkalny jednorodzinny Dobroszów, dz. 444/3, 444/5	MN
1359	budynek mieszkalny jednorodzinny Ramiszów, dz. 955/5	MN
1360	budynek mieszkalny jednorodzinny Kamień, dz. 97/20	MN
1361	budynek mieszkalny jednorodzinny Domaszczyn, dz. 406/2	MN
1362	2 budynki mieszkalne jednorodzinne (1 i 2) Stępin, dz. 137/32	MN
1363	2 budynki mieszkalne jednorodzinne (3 i 4) Stępin, dz. 137/33	MN
1364	budynek mieszkalny jednorodzinny Piecowice, dz. 40/30	MN
1365	budynek mieszkalny jednorodzinny Brzezia Łąka, dz. 214/5	MN
1366	budynek mieszkalny jednorodzinny Pasikurovice, dz. 425/10	MN
1367	budynek mieszkalny jednorodzinny Domaszczyn 396/7	MN
1368	budowa garażu Bierzyce, dz. 131/3	inne
1369	budynek mieszkalny jednorodzinny z lokalem usługowym Siedlec, dz.147/4	MN/U
1370	budynek mieszkalny jednorodzinny Bielawa, dz. 25/3	MN
1371	budynek usługowy z częścią mieszkalną Łozina, dz. 137/11	MN/U
1372	6 budynków mieszkalnych jednorodzinnych Brzezia Łąka, dz. 368/5	MN
1373	instalacja gazu Długołęka, dz. 253/23	infrastruktura
1374	budynek garażowo-gospodarczy Kielczówek, dz. 84/1 84/2	inne
1375	budowa drogi wewnętrznej Siedlec, dz. 136/13	infrastruktura
1376	2 budynki mieszkalne jednorodzinne Bukowina, dz. 132	MN
1377	budynek mieszkalny jednorodzinny Ramiszów, dz. 895/105	MN
1378	rozbudowa i przebudowa budynku mieszkalnego Brzezia Łąka, dz. 285/4	MN
1379	wykonanie okien połaciowych w poddaszu nieużytkowym w budynku mieszkalnym jednorodzinym Wilczyce, dz. 576/4	MN
1380	rozbiórka bud. gospodarczego i budowa budynku gospodarczo-garażowego z tarasem Mirków, dz. 195/3	inne
1381	budynek mieszkalny jednorodzinny Ramiszów, dz. 901/47	MN
1382	budynek mieszkalny jednorodzinny Mirków, dz. 26/14	MN
1383	budynek mieszkalny jednorodzinny Pruszowice, dz. 31/80	MN
1384	budynek mieszkalny jednorodzinny Pruszowice, dz. 78/6	MN
1385	3 budynki mieszkalne jednorodzinne Wilczyce, dz. 106/9 107/2	MN

1386	budynek mieszkalny jednorodzinny Łozina, dz. 139/2	MN
1387	oświetlenie uliczne Borowa, dz. 131/13, 132/1, 132/2, 136/4, 136/6/, 418/1	infrastruktura
1388	oświetlenie drogowe Szczodre, dz. 212, 246	infrastruktura
1389	linia kablowa SN Kielczówek, dz. 76/2, 76/3, 131/1, 136	infrastruktura
1390	budynek mieszkalny jednorodzinny Michałowice, dz. 32/14, 32/6	MN
1391	budynek mieszkalny jednorodzinny Domaszczyn, dz. 388/1	MN
1392	przebudowa ul. Leśnej Domaszczyn, dz. 169/5, 180/49, 252, 253, 454, 492/2	infrastruktura
1393	rozbudowa i przebudowa budynku mieszkalnego jednorodzinnego Prusowice, dz. 98/6 98/7	MN
1394	12 budynków mieszkalnych jednorodzinnych Kielczów, dz. 221/7	MN
1395	budynek mieszkalny jednorodzinny Borowa 278/19	MN
1396	6 budynków mieszkalnych jednorodzinnych Wilczyce, dz. 545/111	MN
1397	3 budynki mieszkalne jednorodzinne Brzezia Łąka, dz. 443/3	MN
1398	budynek mieszkalny jednorodzinny Ramiszów, dz. 895/67	MN
1399	budynek mieszkalny jednorodzinny Bąków, dz. 67/8	MN
1400	budynek mieszkalny jednorodzinny Brzezia Łąka, dz. 317/3	MN
1401	budynek mieszkalny jednorodzinny Brzezia Łąka, dz. 257/14	MN
1402	boisko wielofunkcyjne Domaszczyn, dz. 126/2	UP
1403	budynek mieszkalny jednorodzinny Kielczówek, dz. 89/17	MN
1404	budynek mieszkalny wielorodzinny Kielczów, dz. 556/43 556/37 556/15	MW
1405	budynek mieszkalny jednorodzinny Domaszczyn, dz. 197/64, 197/65	MN
1406	8 budynków mieszkalnych jednorodzinnych Wilczyce, dz. 545/111	MN
1407	6 budynków mieszkalnych jednorodzinnych Kamień 202/16 202/19	MN
1408	6 budynków mieszkalnych jednorodzinnych Kamień, dz. 202/17 202/20	MN
1409	15 budynków mieszkalnych jednorodzinnych Kamień, dz. 202/18 202/19	MN
1410	budynek mieszkalny jednorodzinny Wilczyce 232/17	MN
1411	plac magazynowy i portiernia Kamień, dz. 69/1	U
1412	instalacja gazu Długołęka, dz. 419/8	infrastruktura
1413	budowa odcinka kanalizacji sanitarnej Oleśniczka, dz. 380/1	infrastruktura
1414	budynek mieszkalny jednorodzinny Śliwice, dz. 283/1	MN
1415	instalacja gazu Wilczyce, dz. 175/4	infrastruktura
1416	budynek mieszkalny jednorodzinny Stępin, dz. 101/9	MN
1417	budynek jednorodzinny w zabudowie zagrodowej Kielczów, dz. 372/22	MN
1418	budynek mieszkalny jednorodzinny Ramiszów, dz. 895/168	MN
1419	budowa drogi wewnętrznej Pasikurovice, dz. 411/20	infrastruktura
1420	budowa oranżerii Prusowice, dz. 93/90	inne
1421	budynek mieszkalny jednorodzinny Tokary, dz. 46/8	MN
1422	oświetlenie drogowe Szczodre dz. 38/15, 38/13, 38/11, 458, 40/7, 40/9, 496/2, 41/1 AM-2 obręb Długołęka dz. 249 AM-2, obręb Domaszczyn oraz 130/3, 428/124, 431/161, 431/156 AM-2 obręb Szczodre	infrastruktura
1423	budynek mieszkalny jednorodzinny Oleśniczka, dz. 175/4	MN
1424	oświetlenie drogowe Kielczów, dz. 553/37, 239/1, 239/2, 241/14, 241/15, 483/1, 322/2, 239/8, 239/13 AM-2	infrastruktura

1425	oświetlenie drogowe Kielczów, dz. 84/11, 475, 107/43, 108/2, 478	infrastruktura
1426	budynek biurowo-warsztatowy Mirków, dz. 33/5	U
1427	instalacja gazu Wilczyce, dz. 90/19	infrastruktura
1428	instalacja gazu Wilczyce, dz. 90/18	infrastruktura
1429	budynek mieszkalny jednorodzinny Wilczyce, dz. 327/6	MN
1430	rozbudowa budynku mieszkalnego jednorodzinnego o klatkę schodową Byków, dz. 261/5	MN
1431	budynek mieszkalny jednorodzinny Pietrzykowice, dz. 6/5	MN
1432	budynek mieszkalny jednorodzinny Michałowice, dz. 24/8	MN
1433	budynek gospodarczy z częścią usługową Brzezia Łąka, dz. 334	U
1434	budowa ciągu pieszo-jezdnego wraz z przesunięciem lampy drogowej Bielawa, dz. 336, 123/3	infrastruktura
1435	budynek usługowy i budynek jednorodzinny Godzieszowa, dz. 85/4	MN/U
1436	budynek mieszkalny jednorodzinny Ramiszów, dz. 78/8	MN
1437	rozbiorka budynku gospodarczego i mieszkalnego oraz budowa budynku mieszkalnego jednorodzinnego Skala, dz. 35/1	MN
1438	budynek mieszkalny jednorodzinny Siedlec, dz. 149/1	MN
1439	budynek mieszkalny jednorodzinny Bąków, dz. 97/3	MN
1440	budynek mieszkalny jednorodzinny Domaszczyn, dz. 380/12	MN
1441	budynek mieszkalny jednorodzinny Byków, dz. 205	MN
1442	6 budynków mieszkalnych jednorodzinnych Bielawa, dz. 388	MN
1443	4 budynki mieszkalne jednorodzinne Kielczówek, dz. 180/5, 180/8, 180/9, 94/13	MN
1444	2 budynki mieszkalne jednorodzinne Kielczówek, dz. 180/4, 180/1, 180/9	MN
1445	instalacja gazu Szczodre, dz. 152/9	infrastruktura
1446	budynek mieszkalny jednorodzinny Długolęka, dz. 658/8	MN
1447	stacja transformatorowa Borowa, dz. 33, 39, 412/9, 412/11	infrastruktura
1448	budynek magazynowy z zapleczem biurowym, socjalnym Długolęka, dz. 5	U
1449	budynek mieszkalny jednorodzinny Prusowice, dz. 54/3	MN
1450	plac zabaw Domaszczyn, dz. 217/1	UP
1451	sieć gazowa Szczodre, dz. 126/2, 126/7, 249, 428/123	infrastruktura
1452	budynek mieszkalny jednorodzinny Brzezia Łąka, dz. 175/20	MN
1453	rozbudowa i przebudowa budynku jednorodzinnego Godzieszowa, dz. 21/7	MN
1454	budynek mieszkalny jednorodzinny Brzezia Łąka, dz. 337/1	MN
1455	budynek mieszkalny jednorodzinny Bierzyce, dz. 202/8	MN
1456	2 budynki mieszkalne jednorodzinne Mirków, dz. 793/45	MN
1457	7 budynków mieszkalnych jednorodzinnych Kielczów, dz. 179	MN
1458	instalacja gazu Mirków, dz. 218/2	infrastruktura
1459	budynek mieszkalny jednorodzinny Długolęka, dz. 224/7	MN
1460	budynek mieszkalny jednorodzinny Prusowice, dz. 31/84	MN
1461	budynek mieszkalny jednorodzinny Oleśniczka, dz. 162/2	MN
1462	budynek gospodarczy Brzezia Łąka, dz. 346/3	inne
1463	przebudowa drogi Dobroszów, dz. 359, 367, 373, 132	infrastruktura
1464	przebudowa ul. Brzozowej Domaszczyn, dz. 169/2, 169/5, 249, 252	infrastruktura
1465	przebudowa ul. Brzozowej Domaszczyn, dz. 169/5, 180/49, 252	infrastruktura
1466	budynek mieszkalny jednorodzinny, budynek garażu Brzezia Łąka, dz. 427/13	MN
1467	przebudowa drogi Domaszczyn 169/5, 180/49, 252	infrastruktura

1468	budynek mieszkalny jednorodzinny w zabudowie zagrodowej Bierzyce 121/12	MR
1469	budowa budynku jednorodzinnego Pasikurovice, dz. 110/7	MN
1470	budynek jednorodzinny oraz budynek usługowy Byków, dz. 289/5	MN/U
1471	budynek mieszkalny jednorodzinny Brzezia Łąka, dz. 335/12, 335/10	MN
1472	nadbudowa budynku jednorodzinnego Długoleka, dz. 555	MN
1473	budynek mieszkalny jednorodzinny Dobroszów, dz. 445/2	MN
1474	4 budynki mieszkalne jednorodzinne Bielawa, dz. 388	MN
1475	budynek mieszkalny jednorodzinny Prusowice, dz. 98/2	MN
1476	budowa oświetlenia drogowego Brzezia Łąka, dz. 230, 256/1, 233/3, 319/25, 322/1	infrastruktura
1477	budynek mieszkalny jednorodzinny Wilczyce, dz. 159/20	MN
1478	budynek mieszkalny jednorodzinny Mirków, dz. 27/5	MN
1479	budynek mieszkalny jednorodzinny Długoleka, dz. 422/13	MN
1480	sieć gazowa Kamień, dz. 108, 199/9, 199/8, 199/6, 199/5	infrastruktura
1481	oświetlenie drogowe Kieleczów, dz. 479	infrastruktura
1482	budynek mieszkalny w zabudowie zagrodowej Jaksonowice, dz. 69/4	MR
1483	budynek mieszkalny jednorodzinny Pasikurovice, dz. 110/7	MN
1484	budynek mieszkalny jednorodzinny Dobroszów, dz. 110	MN
1485	budynek mieszkalny jednorodzinny Węgrów, dz. 37/22	MN
1486	budynek mieszkalny jednorodzinny, budynek gospodarczy Pasikurovice, dz. 411/11	MN
1487	sieć wodociągowa Domaszczyn, dz. 247, 267, 82/6, 82/7	infrastruktura
1488	rozbiórka istniejącej rampy oraz budowa nowej rampy w C.H. Selgros Długoleka, dz. 88/10	U
1489	budynek mieszkalny jednorodzinny Brzezia Łąka, dz. 190/2	MN
1490	budynek mieszkalny jednorodzinny Szczodre, dz. 427/2	MN
1491	budynek mieszkalny jednorodzinny Kieleczów, dz. 182/9	MN
1492	budynek mieszkalny jednorodzinny Brzezia Łąka, dz. 65/1	MN
1493	3 budynki mieszkalne jednorodzinne Brzezia Łąka, dz. 443/2	MN
1494	13 budynków mieszkalnych jednorodzinnych Domaszczyn, dz. 169/5 169/8 169/9 252	MN
1495	budynek mieszkalny jednorodzinny Długoleka, dz. 423/15 i 423/17, 423/16	MN
1496	przebudowa i zmiana sposobu użytkowania budynku gospodarczego na magazynowo - usługowy (sprzedaż internetowa sprzętu komputerowego i oprogramowania) oraz budowa budynku jednorodzinnego Oleśniczka, dz. 332/4	U
1497	budynek mieszkalny jednorodzinny Wilczyce, dz. 61/36	MN
1498	instalacja gazu Kamień, dz. 112/5	infrastruktura
1499	4 budynki mieszkalne jednorodzinne Kieleczów, dz. 663	MN
1500	budynek mieszkalny jednorodzinny Dobroszów, dz. 115/4	MN
1501	budowa przepustu ramowego na cieku Domaszczyn, dz. 283	infrastruktura
1502	2 budynki mieszkalny jednorodzinny Bielawa, dz. 123/4	MN
1503	budynek mieszkalny jednorodzinny Brzezia Łąka, dz. 77/2	MN
1504	budynek mieszkalny jednorodzinny Januszkowice, dz. 456/11	MN
1505	budynek mieszkalny jednorodzinny w zabudowie zagrodowej Siedlec, dz. 92/2	MR
1506	budynek mieszkalny jednorodzinny Januszkowice, dz. 456/10	MN
1507	budynek mieszkalny jednorodzinny Wilczyce, dz. 565/7	MN



1508	budynek mieszkalny jednorodzinny Brzezia Łąka, dz. 275/10	MN
1509	budynek mieszkalny jednorodzinny Ramiszów, dz. 895/104	MN
1510	budynek usługowy i budynek jednorodzinny Byków, dz. 287/6	MN
1511	budynek mieszkalny jednorodzinny Byków, dz. 305/3	MN
1512	rozbudowa z przebudową budynku mieszkalnego jednorodzinnego Długoleka, dz. 167/1	MN
1513	budynek mieszkalny jednorodzinny Pruszowice, dz. 77/6	MN
1514	budynek mieszkalny jednorodzinny Łozina, dz. 141/5	MN
1515	budynek mieszkalny jednorodzinny Domaszczyn, dz. 188/5	MN
1516	hala magazynowa z częścią socjalną Borowa, dz. 68/13	U
1517	budynek mieszkalny jednorodzinny Pasikurovice, dz. 266/5, 266/3	MN
1518	budynek mieszkalny jednorodzinny Borowa, dz. 277/16	MN
1519	budynek mieszkalny jednorodzinny Długoleka, dz. 437/21	MN
1520	budynek mieszkalny jednorodzinny oraz budynek usługowy Łozina dz. 74/7, cz. dz.74/1	MN/U
1521	budynek mieszkalny jednorodzinny Długoleka, dz. 420/17	MN
1522	budynek mieszkalny jednorodzinny Domaszczyn, dz. 207/3	MN
1523	budynek mieszkalny jednorodzinny Kielczów, dz. 318/14	MN
1524	przebudowa i rozbudowa hali produkcyjno-magazynowej Mirków, dz. 156/18	U
1525	budynek mieszkalny jednorodzinny Budziwojowice, dz. 21/4	MN
1526	budynek mieszkalny jednorodzinny Siedlec, dz. 136/8	MN
1527	9 budynków mieszkalny jednorodzinnych Długoleka, dz. 16/29	MN

#### WYCIĄG Z REJESTRU DECYZJI O POZWOLENIU NA BUDOWĘ 2022

1528	budynek mieszkalny jednorodzinny Domaszczyn, dz. 388/4	MN
1529	przebudowa drogi gminnej Szczodre, dz. 246, 265, 266, 159/6, 105/10,	infrastruktura
1530	budynek mieszkalny jednorodzinny Pasikurovice, dz. 403/12	MN
1531	budynek mieszkalny jednorodzinny Pasikurovice, dz. 403/13	MN
1532	budynek mieszkalny jednorodzinny Mirków, dz. 20/12	MN
1533	budynek mieszkalny jednorodzinny Mirków, część dz.20/12, 20/15	MN
1534	8 budynków mieszkalnych jednorodzinnych Wilczyce, dz. 545/111	MN
1535	8 budynków mieszkalnych jednorodzinnych Wilczyce, dz. 545/111	MN
1536	budynek mieszkalny jednorodzinny Długoleka, dz. 641	MN
1537	2 budynki mieszkalne jednorodzinne Domaszczyn, dz. 114/13	MN
1538	instalacja gazu Długoleka, dz. 422/11	infrastruktura
1539	3 budynki mieszkalne jednorodzinne Brzezia Łąka, dz. 319/2	MN
1540	budynek mieszkalny jednorodzinny Bierzyce, dz. 51/1	MN
1541	budynek mieszkalny jednorodzinny Brzezia Łąka, dz. 337/3	MN
1542	budynek mieszkalny jednorodzinny Bielawa, dz. 31/2	MN
1543	budynek mieszkalny jednorodzinny Pruszowice, dz. 54/5, 54/10	MN
1544	12 budynków mieszkalnych jednorodzinnych Piecowice, dz. 142 135/9	MN
1545	budynek usługowy oraz budynek mieszkalny jednorodzinny Byków, dz. 287/8 287/10	MN
1546	budynek mieszkalny jednorodzinny Ramiszów, dz. 956/2	MN
1547	budynek mieszkalny jednorodzinny Długoleka, dz. 408/29	MN
1548	5 budynków mieszkalnych jednorodzinnych Domaszczyn, dz. 411 114/19	MN

1549	budynek mieszkalny jednorodzinny Bielawa, dz. 40/5	MN
1550	budynek mieszkalny jednorodzinny Bąków, dz. 97/7	MN
1551	budynek mieszkalny jednorodzinny Bąków, dz. 97/6	MN
1552	budynek mieszkalny jednorodzinny Kielczów, dz. 151/4	MN
1553	budynek mieszkalny jednorodzinny Kielczów, dz. 151/5, 151/6	MN
1554	budynek mieszkalny jednorodzinny, budynek usługowy-księgowość Prusowice, dz. 31/58	MN/U
1555	budynek mieszkalny jednorodzinny Ramiszów, dz. 895/92	MN
1556	budynek mieszkalny jednorodzinny Śliwice, dz. 78/4	MN
1557	budynek mieszkalny jednorodzinny Szczodre, dz. 431/23	MN
1558	totem reklamowy Długoleka, dz. 108/2	inne
1559	budynek mieszkalny jednorodzinny Szczodre, dz. 431/37	MN
1560	rozbudowa stacji uzdatniania wody Siedlec, dz. 391	infrastruktura
1561	budynek mieszkalny jednorodzinny Borowa, dz. 310/3	MN
1562	budynek mieszkalny jednorodzinny Bielawa, dz. 385/13	MN
1563	budynek mieszkalny jednorodzinny Bielawa, dz. 385/13	MN
1564	budynek mieszkalny jednorodzinny Bielawa, dz. 385/1	MN
1565	budynek mieszkalny jednorodzinny Wilczyce, dz. 165/3	MN
1566	magazyn sprzętu budowlanego oraz budynek mieszkalny jednorodzinny Byków, dz. 251/5	MN/U
1567	rozbudowa budynku mieszkalnego o lokal mieszkalny Kielczów, dz. 313/5	MN
1568	budynek mieszkalny jednorodzinny Ramiszów, dz. 140/27	MN
1569	2 budynki mieszkalne jednorodzinne Kielczówek, dz. 102/15	MN
1570	budynek mieszkalny jednorodzinny Ramiszów, dz. 895/167	MN
1571	oświetlenie przejścia dla pieszych Kielczów, dz. 479	infrastruktura
1572	budynek mieszkalny jednorodzinny Oleśniczka, dz. 294/4	MN
1573	budynek mieszkalny jednorodzinny Bierzyce, dz. 202/6	MN
1574	oświetlenie drogowe Siedlec, dz. 250, 266	infrastruktura
1575	budynek mieszkalny jednorodzinny Domaszczyn, dz. 188/14	MN
1576	budynek gospodarczy Siedlec, dz. 103/2	inne
1577	budynek mieszkalny jednorodzinny w zabudowie siedliskowej Kielczów, dz. 372/23	MR
1578	budynek mieszkalny jednorodzinny Kielczów, dz. 83/14	MN
1579	oświetlenie boiska Piecowice, dz. 40/16	infrastruktura
1580	budynek mieszkalny jednorodzinny Domaszczyn, dz. 391/61 391/47	MN
1581	2 budynki mieszkalne jednorodzinne Szczodre, dz. 431/94 431/95	MN
1582	2 budynki mieszkalne jednorodzinne Szczodre, dz. 431/94 431/95	MN
1583	zbiornik na wody opadowe dla budynku mieszkalnego Szczodre, dz. 157/10	infrastruktura
1584	budynek mieszkalny jednorodzinny Brzezia Łąka, dz. 65/3	MN
1585	budynek mieszkalny jednorodzinny Kępa, dz. 41/8	MN
1586	budynek mieszkalny jednorodzinny Brzezia Łąka, dz. 66/6	MN
1587	budynek mieszkalny jednorodzinny oraz budynek magazynowy Wilczyce, dz. 34/4	MN/U

1588	oświetlenie drogowe Prusowice, dz. 157	infrastruktura
1589	4 budynki mieszkalne jednorodzinne Kielczów, dz. 82/20	MN
1590	budynek handlowo-usługowego Siedlec, dz. 91/1	U
1591	oświetlenie terenu Prusowice, dz. 31/104	infrastruktura
1592	oświetlenie drogowe Brzezia Łąka, dz. 16/5, 16/6, 108	infrastruktura
1593	przebudowa budynku szkoły Siedlec, dz. 391	UP
1594	2 budynki mieszkalne jednorodzinne Długoleka, dz. 705/1, 303/22	MN
1595	2 budynki mieszkalne jednorodzinne Szczodre, dz. 431/90, 431/91	MN
1596	2 budynki mieszkalne jednorodzinne Szczodre 431/92, 431/93	MN
1597	oświetlenie drogowe Brzezia Łąka, dz. 68, 66/10, 72/11 AM-1, 125, 159/2, 160/6, 161/3 AM-2	infrastruktura
1598	budynek mieszkalny jednorodzinny Długoleka, dz. 422/6	MN
1599	budynek mieszkalny jednorodzinny Brzezia Łąka, dz. 183/17, 183/18	MN
1600	budynek magazynowy i budynek biurowy Mirków, dz. 655, 656	U
1601	budynek mieszkalny jednorodzinny Bierzyce, dz. 202/7 i cz. 202/9	MN
1602	budynek mieszkalny jednorodzinny Kielczów, dz. 217/46 i 217/46	MN
1603	budynek mieszkalny jednorodzinny Bierzyce, dz. 211/2	MN
1604	budynek małej gastronomii Kielczówek, dz. 78/16	U
1605	stacja transformatorowa, linie SN i nN, Długoleka, dz. 446, 579, 64/1, 64/2, 64/3, 66/2, 66/3, 66/4, 463, 497/3; Szczodre, dz. 389, 212	infrastruktura
1606	przebudowa lokalu ze zmianą sposobu użytkowania na klub dziecięcy Mirków, dz. 156/28	U
1607	budynek mieszkalny jednorodzinny Prusowice, dz. 88/5	MN
1608	budynek usługowy i budynek mieszkalny jednorodzinny Prusowice, dz. 31/61	MN/U
1609	przebudowa odcinka drogi Kielczów, dz. 222/20, 222/22, 222/28, 223/23, 480/1, 480/2, 518/1, 518/2	infrastruktura
1610	budynek mieszkalny jednorodzinny Oleśniczka, dz. 182/2	MN
1611	6 budynków mieszkalnych jednorodzinnych Pasikurowice, dz. 187/6	MN
1612	budynek gospodarczy Długoleka, dz. 9/5	inne
1613	budowa drogi ul. Klonowej Kielczów, dz. 108/2, 108/16, 108/17	infrastruktura
1614	budynek mieszkalny jednorodzinny Kamień, dz. 114/2	MN
1615	budynek mieszkalny jednorodzinny Prusowice, dz. 56/7	MN
1616	budynek mieszkalny jednorodzinny, budynek gospodarczy Brzezia Łąka, dz. 183/16, 183/17, 183/21	MN
1617	przebudowa i zmiana sposobu użytkowania budynku gospodarczego na warsztat samochodowy Bielawa, dz. 52/8	U
1618	budynek usługowy z częścią mieszkalną Kielczówek, dz. 54/2	MN/U
1619	budynek mieszkalny jednorodzinny Januszkowice, dz. 189/3	MN
1620	3 budynki mieszkalne jednorodzinne Ramiszów, dz. 75/8	MN
1621	zespół sportowo-rekreacyjny Wilczyce, dz. 1/10	UP
1622	2 budynki mieszkalne jednorodzinne Szczodre, dz. 431/78, 431/79	MN
1623	2 budynki mieszkalne jednorodzinne Szczodre, dz. 431/80, 431/81	MN
1624	2 budynki mieszkalne jednorodzinne Szczodre, dz. 431/82, 431/83	MN
1625	2 budynki mieszkalne jednorodzinne Szczodre, dz. 431/84, 431/85	MN
1626	budynek mieszkalny jednorodzinny Śliwice, dz. 84/4	MN
1627	2 budynki mieszkalne jednorodzinne Mirków, dz. 157,7	MN
1628	przebudowa lokalu mieszkalnego w budynku wielorodzinnym Prusowice, dz. 31/16	MW

1629	budynek mieszkalny jednorodzinny Domaszczyn, dz. 406/5	MN
1630	7 budynków mieszkalnych jednorodzinnych Kielczów, dz. 613/6 613/8	MN
1631	linia kablowa SN Domaszczyn, dz. 116/7, 114/5, 201/5,411, 114/8, 248, 201/3, 116/6, 116/1, 115/8	infrastruktura
1632	przebudowa budynku mieszkalnego Kamień, dz. 91/11	MN
1633	przebudowa z rozbudową istniejącego budynku mieszkalnego, przebudowa i adaptacji na cele mieszkalne istniejącego budynku gospodarczego Siedlec, część dz. 56	MN
1634	przebudowa budynku mieszkalnego Wilczyce, dz. 52/6	MN
1635	budynek mieszkalny jednorodzinny Wilczyce, dz. 118/6 118/10	MN
1636	budynek mieszkalny jednorodzinny Siedlec, dz. 94/13	MN
1637	3 budynki mieszkalne jednorodzinne Szczodre, dz. 423/4	MN
1638	budynek mieszkalny jednorodzinny Borowa, dz. 280/7	MN
1639	budynek mieszkalny jednorodzinny Bierzyce, dz. 87/19	MN
1640	budynek mieszkalny jednorodzinny Bierzyce, dz. 87/20	MN
1641	budynek mieszkalny jednorodzinny Długoleka, dz. 148/2	MN
1642	8 budynków mieszkalnych Domaszczyn, dz. 108/5 108/6 108/7	MN
1643	budynek mieszkalny jednorodzinny Siedlec, dz. 49/18	MN
1644	budynek mieszkalny jednorodzinny Siedlec, dz. 40/4	MN
1645	budynek mieszkalny jednorodzinny Pasikurowice, dz. 690/7	MN
1646	budynek mieszkalny jednorodzinny Dobroszów, dz. 279/24	MN
1647	budynek mieszkalny jednorodzinny Wilczyce, dz. 24/2	MN
1648	budynek mieszkalny jednorodzinny Siedlec, dz. 46/19	MN
1649	budowa dróg wewnętrznych Domaszczyn, dz. 388/41, 205/76, 388/17,388/18, 388/19, 388/20, 388/21, 388/22, 388/23,388/24, 388/25, 388/26,388/27, 388/29, 388/30	infrastruktura
1650	budynek mieszkalny jednorodzinny Oleśniczka, dz. 252/8	MN
1651	budynek mieszkalny jednorodzinny Pietrzykowice, dz. 136/5	MN
1652	budynek mieszkalny jednorodzinny Bierzyce, dz. 77/14	MN
1653	budynek mieszkalny jednorodzinny Brzezia Łąka, dz. 64/3 64/13	MN
1654	oświetlenie drogowe Godzieszowa, dz. 62; Zaprężyn, dz. 154/1; Bielawa, dz. 112/14	infrastruktura
1655	przebudowa budynku jednorodzinnego w zabudowie zagrodowej Długoleka, dz. 343/11	MR
1656	budynek mieszkalny jednorodzinny Siedlec, dz. 388/3	MN
1657	budynek mieszkalny jednorodzinny Śliwice, dz. 105/2	MN
1658	budynek mieszkalny jednorodzinny i kontener gastronomiczny Kielczówek, dz. 89/8	MN/U
1659	rozbudowa, przebudowa i zmiana sposobu użytkowania budynku gospodarczego na budynek mieszkalny jednorodzinny Mirków, dz. 26/10, 26/11	MN
1660	budynek usługowy (sklep z warzywami) Kielczów, dz. 257/3	U
1661	budynek mieszkalny jednorodzinny Raków, dz. 58/3	MN
1662	oświetlenie drogowe Domaszczyn, dz. 1/3, 1/8	infrastruktura
1663	oświetlenie drogowe Piecowice, dz. 37/2, 137/2	infrastruktura
1664	rozbudowa, przebudowa i nadbudowa szkoły Wilczyce, dz. 1733/9 173/10, 173/12,173/13, 175/6, 175/12, 410	UP
1665	budynek mieszkalny jednorodzinny Ramiszów, dz. 61/7	MN
1666	garaż, wiata stalowa, Długoleka, dz. 251/22	inne

1667	budynek mieszkalny jednorodzinny Brzezia Łąka, dz. 377/4 377/1	MN
1668	budynek mieszkalny jednorodzinny Bielawa, dz. 64/2	MN
1669	oświetlenie drogowe Bielawa, dz. 167/11, 330	infrastruktura
1670	budynek mieszkalny jednorodzinny Pasikowice, dz. 434/5	MN
1671	budynek mieszkalny w zabudowie zagrodowej Śliwice, dz. 71/7	MR
1672	budynek mieszkalny jednorodzinny Budziwojowice, dz. 23/10	MN
1673	budynek mieszkalny jednorodzinny Siedlec, dz. 7/22	MN
1674	budynek magazynowy, hala magazynowa i budynek socjalny Byków, dz. 127/4 127/5	U
1675	3 budynki mieszkalne jednorodzinne Domaszczyn, dz. 388/33, 388/34, 388/35	MN
1676	2 budynki mieszkalne jednorodzinne Wilczyce, dz. 38/3	MN
1677	budynek mieszkalny jednorodzinny Ramiszów, dz. 895/106	MN
1678	2 budynki mieszkalne jednorodzinne Domaszczyn, dz. 388/33, 388/32	MN
1679	budynek mieszkalny jednorodzinny Ramiszów, dz. 895/107	MN
1680	złącze kablowe średniego napięcia, linie kablowe średniego napięcia Długoleka, dz. 236/39, 292/1, 295/1, 295/2, 449/2, 482, 520	infrastruktura
1681	6 budynków mieszkalnych jednorodzinnych Januszkowice, dz. 136/7, 136/8, 136/9, 136/10	MN
1682	2 budynki mieszkalne jednorodzinne Kieleczówek, dz. 102/11	MN
1683	budynek mieszkalny jednorodzinny Byków, dz. 312	MN
1684	budynek mieszkalny jednorodzinny Bąków, dz. 23/9	MN
1685	3 budynki mieszkalne jednorodzinne Domaszczyn, dz. 101/24, 10126	MN
1686	budynek mieszkalny jednorodzinny Ramiszów, dz. 895/156	MN
1687	budynek mieszkalny jednorodzinny Domaszczyn, dz. 361/26	MN
1688	budynek mieszkalny jednorodzinny Łozina, dz. 199/1	MN
1689	budynek mieszkalny jednorodzinny Raków, dz. 50/7	MN
1690	budynek mieszkalny jednorodzinny Domaszczyn, dz. 410/3	MN
1700	budynek mieszkalny jednorodzinny Brzezia Łąka, dz. 183/8	MN
1701	budynek mieszkalny jednorodzinny Bierzyce, dz. 118/4	MN
1702	budynek mieszkalny jednorodzinny Szczodre, dz. 153/17	MN
1703	budynek mieszkalny jednorodzinny Śliwice, dz. 26/3	MN
1704	budynek mieszkalny jednorodzinny Brzezia Łąka, dz. 266/5	MN
1705	2 budynki mieszkalne jednorodzinne Kamień, dz. 82/9 82/6	MN
1706	budynek garażu Bąków, dz. 70/10	inne
1707	budynek mieszkalny jednorodzinny Kieleczówek, dz. 108/33	MN
1708	budowa ciągu pieszo jezdni Prusowice, dz. 38/14	infrastruktura
1709	przebudowa i zmiana sposobu użytkowania budynku biurowo-magazynowego na biurowo-socjalny Łozina, dz. 68/4	U
1710	6 budynków mieszkalnych jednorodzinnych Pasikowice, dz. 188/1	MN
1711	budynek mieszkalny jednorodzinny Długoleka, dz. 9/10	MN
1712	dokończenie rozpoczętej budowy budynku jednorodzinnego Siedlec, dz. 128/1	MN
1713	budynek mieszkalny jednorodzinny Mirków, dz. 96/13	MN
1714	budynek mieszkalny jednorodzinny i budynek usługowy(pracownia jubilerska) Brzezia Łąka, dz. 195/17	MN/U
1715	budynek mieszkalny jednorodzinny Kieleczówek, dz. 98/16	MN
1716	4 budynki mieszkalne jednorodzinne Wilczyce, dz. 207/1	MN
1717	budynek mieszkalny jednorodzinny Szczodre, dz. 156/9	MN

1718	budynek mieszkalny jednorodzinny Bąków, dz. 98/4, 98/5, 98/3	MN
1719	budynek mieszkalny jednorodzinny w zabudowie zagrodowej Dobroszów, dz. 111	MR
1720	4 budynki mieszkalne jednorodzinne Kielczów, dz. 185/6	MN
1721	4 budynki mieszkalne jednorodzinne Kielczów, dz. 185/5	MN
1722	budynek mieszkalny jednorodzinny Pasikurowice, dz. 135/8	MN
1723	linia kablowa SN, rozbiórka linii napowietrznej SN Pozwolenie na budowę Długoleka Byków, dz. 158, 159	infrastruktura
1724	budynek magazynowy z zapleczem socjalno-biurowym Długoleka, dz. 397/10	U
1725	budynek mieszkalny jednorodzinny Kielczów, dz. 278/8	MN
1726	2 budynki mieszkalne jednorodzinne Byków, dz. 239/7	MN
1727	budynek mieszkalny jednorodzinny Oleśniczka, dz. 388/1, 388/6	MN
1728	budynek mieszkalny jednorodzinny Januszkowice, dz. 136/6	MN
1729	przebudowa budynku mieszkalnego jednorodzinnego Kielczówek, dz. 101/38	MN
1730	budynek mieszkalny jednorodzinny Brzezia Łąka, dz. 54/1	MN
1731	budynek mieszkalny jednorodzinny Borowa, dz. 295/2	MN
1732	budynek mieszkalny jednorodzinny Brzezia Łąka, dz. 396/20	MN
1733	przebudowa i rozbudowa szkoły Brzezia Łąka, dz. 169/2 160/6 159/1 163	UP
1734	budynek mieszkalny jednorodzinny Borowa, dz. 419/1	MN
1735	budynek mieszkalny jednorodzinny Stępin, dz. 243/1	MN
1736	budowa ciągu pieszo-jezdnego Bielawa, dz. 122/1, 122/5	infrastruktura
1737	przebudowa wraz ze zmianą sposobu użytkowania części gospodarczej na mieszkalną Wilczyce, dz. 104/14, 104/15	MN
1738	budynek mieszkalny jednorodzinny oraz budynek usługowy-biuro Byków, dz. 223/13	MN/U
1739	budynek garażu Byków, dz. 204/3	inne
1740	4 budynki mieszkalne jednorodzinne Bielawa, dz. 122/5	MN
1741	budynek mieszkalny jednorodzinny i budynek gospodarczy w zabudowie siedliskowej Kielczów, dz. 158/2	MR
1742	plac zabaw w miejscu publicznym Mirków, dz. 81/8, 81/11	UP
1743	budynek mieszkalny jednorodzinny Siedlec, dz. 76/2	MN
1744	budowa budynku jednorodzinnego Wilczyce, dz. 84/13	MN
1745	2 budynki mieszkalne jednorodzinne Szczodre, dz. 431/88, 431/89	MN
1746	42 budynki mieszkalne jednorodzinne Kielczówek, dz. 90	MN
1747	2 budynki mieszkalne jednorodzinne Szczodre, dz. 431/86, 431/167	MN
1748	wymiana stolarki okiennej w budynku użyteczności publicznej-usługi kultu religijnego Januszkowice, dz. 181	UP
1749	budynek mieszkalny jednorodzinny Siedlec, dz. 49/15	MN
1750	budynek mieszkalny jednorodzinny Bierzyce, dz. 32/2	MN
1751	budynek mieszkalny jednorodzinny Łozina, dz. 53/5	MN
1752	budynek mieszkalny jednorodzinny Mirków, dz. 20/12	MN
1753	linia kablowa 20kV Łozina, dz. 55/13, 55/9, 55/5, 55/10	infrastruktura
1754	budynek mieszkalny jednorodzinny Bukowina, dz. 76/5	MN
1755	budynek mieszkalny jednorodzinny Piecowice, dz. 40/26	MN
1756	budynek mieszkalny jednorodzinny Siedlec, dz. 129/4	MN

1757	linie kablowe SN Długołęka, dz. 448/4, 305/22, 305/11, Kamień, dz. 116, 178, 180/2, 215, Piecowice, dz. 107/35, 107/44, 119, 93, 92, 40/3	infrastruktura
1758	2 budynki mieszkalne jednorodzinne Brzezia Łąka, dz. 183/11	MN
1759	2 budynki mieszkalne jednorodzinne Borowa, dz. 105/2	MN
1760	4 budynki mieszkalne jednorodzinne Bielawa, dz. 122/3, 122/4	MN
1761	budynek mieszkalny jednorodzinny Brzezia Łąka, dz. 237	MN
1762	budynek mieszkalny jednorodzinny Wilczyce, dz. 179/10	MN
1763	budynek mieszkalny jednorodzinny z lokalem usługowy (biuro) Mirków, dz. 109/14, 109/12	MN/U
1764	budynek mieszkalny jednorodzinny z lokalem usługowy (biuro) Mirków, dz. 109/15	MN/U
1765	budynek mieszkalny jednorodzinny Kępa, dz. 114/8 114/2	MN
1766	budynek mieszkalny jednorodzinny Bielawa, dz. 25/1	MN
1767	budynek mieszkalny jednorodzinny Bierzyce, dz. 51/2	MN
1768	budynek mieszkalny jednorodzinny Siedlec, dz. 90/3	MN
1769	sieć wodociągowa i kanalizacji sanitarnej Piecowice, dz. 40/35	infrastruktura
1770	budynek mieszkalny jednorodzinny Brzezia Łąka, dz. 165/1	MN
1771	budynek mieszkalny jednorodzinny w zabudowie zagrodowej Kiełczów, dz. 287/21	MR
1772	budynek mieszkalny jednorodzinny Bielawa, dz. 60/2	MN
1773	budynek mieszkalny jednorodzinny Bielawa, dz. 60/3	MN
1774	przebudowa z rozbudową budynku mieszkalnego jednorodzinnego Kiełczów, dz. 558/2	MN
1775	budynek mieszkalny jednorodzinny Domaszczyn, dz. 213/4	MN
1776	domek narzędziowy i wiata na drewno Kiełczów, dz. 320/7	inne
1777	budynek mieszkalny jednorodzinny i budynek gospodarczy Siedlec, dz. 27/1	MN
1778	budynek mieszkalny jednorodzinny Kiełczów, dz. 297/14	MN
1779	21 budynków mieszkalnych jednorodzinnych Mirków, dz. 823	MN
1780	budynek gospodarczy Mirków, dz. 67/145	inne
1781	8 budynków mieszkalnych jednorodzinnych Kiełczów, dz. 185/4	MN
1782	budynek mieszkalny jednorodzinny Kiełczów, dz. 203/8	MN
1783	budynek mieszkalny jednorodzinny Pasikurovice, dz. 434/1, 434/3	MN
1784	budynek mieszkalny jednorodzinny Mirków, dz. 307/2	MN
1785	przebudowa i rozbudowa oraz zmiana sposobu użytkowania obiektu magazynowego na budynek handlowo- usługowy wraz z rozbiórką pozostałych istniejących budynków Kiełczów, dz. 255, 256/6, 256/10	U
1786	34 budynki mieszkalne jednorodzinne Domaszczyn, dz. 388/17-388/22 388/25- 388/31	MN
1787	ciągi pieszo-jezdne, miejsca postojowe, Wilczyce, dz. 545/118	infrastruktura
1788	9 budynków mieszkalnych jednorodzinnych Wilczyce, dz. 545/115	MN
1789	budynek mieszkalny jednorodzinny Kiełczów, dz. 106/3	MN
1790	budynek mieszkalny jednorodzinny Domaszczyn, dz. 380/14	MN
1791	urządzenie reklamowe Byków, dz. 178/6	inne
1792	stacja transformatorowa, linie SN, nN Kamień, dz. 170, 178, 191, 194, 200/21, 200/25, 200/26, 202/20, 217/1, 202/18, 202/19, 202/20, 217/1, 217/2	infrastruktura
1793	budynek mieszkalny jednorodzinny Bielawa, dz. 385/2	MN
1794	budynek mieszkalny jednorodzinny Borowa, dz. 419/5	MN

1795	budynek usługowy i budynek mieszkalny jednorodzinny Byków, dz. 218/7	MN/U
1796	budynek mieszkalny jednorodzinny Dobroszów, dz. 279/16	MN
1797	budynek mieszkalny jednorodzinny Budziwojowice, dz. 20/1	MN
1798	nadbudowa i przebudowa lokalu w budynku mieszkalnym jednorodzinym Kielczów, dz. 102/12	MN
1799	budynek mieszkalny jednorodzinny Bielawa , dz. 167/7	MN
1800	budynek mieszkalny jednorodzinny Piecowice, dz. 70/24	MN
1801	budynek mieszkalny jednorodzinny Prusowice, dz. 97/2	MN
1802	budynek mieszkalny jednorodzinny Kamień, dz. 107/5	MN
1803	budynek mieszkalny jednorodzinny Kielczówek, dz. 38/4	MN
1804	rozbudowa budynku mieszkalnego jednorodzinnego Śliwice, dz. 285/7	MN
1805	budynek mieszkalny jednorodzinny Brzezia Łąka, dz. 376/1	MN
1806	budynki usługowe z lokalami mieszkalnymi Domaszczyn, dz. 388/43, 388/44	MN/U
1807	budynek mieszkalny jednorodzinny Długoleka, dz. 666/4	MN
1808	budynek mieszkalny jednorodzinny Kępa, dz. 118/9	MN
1809	budynek mieszkalny jednorodzinny Kępa, dz. 118/10	MN
1810	budynek mieszkalny jednorodzinny Oleśniczka, dz. 294/10	MN
1811	oświetlenie drogowe Długoleka, dz. 20/3, 16/12, 16/13, 13/5, 12/8, 9/27, 9/14, 9/4, 455/3, 9/19	infrastruktura
1812	budynek mieszkalny jednorodzinny z przychodnią rehabilitacyjną Mirków, dz. 216/5 216/1 344 558	MN/U
1813	budynek produkcyjny z częścią magazynową i biurowa i mieszkaniem funkcyjnym Długoleka, dz. 260/14	MN/U
1814	budynek mieszkalny jednorodzinny Piecowice, dz. 69/4	MN
1815	budynek mieszkalny jednorodzinny Brzezia Łąka, dz. 175/10	MN
1816	budynek usługowo-produkcyjny Mirków, dz. 652	U
1817	2 budynki mieszkalne jednorodzinne Ramiszów, dz. 895/73	MN
1818	budynek mieszkalny jednorodzinny Jaksonowice, dz. 74	MN
1819	budynek mieszkalny jednorodzinny Kielczów, dz. 106/2	MN
1820	rozbudowa oczyszczalni ścieków Borowa, dz. 319/2	infrastruktura
1821	oświetlenie drogowe Kielczów, dz. 319/2, 315/21, 484, 485, 319/13	infrastruktura
1822	budynek usługowo-mieszkalny i budynek gospodarczy, Raków, dz. 513/8, 513/5	U
1823	dwie wiaty fotowoltaiczne Długoleka, dz. 674/9, 674/7, 674/5	inne
1824	budynek mieszkalny jednorodzinny Wilczyce, dz. 548/4	MN
1825	budynek mieszkalny jednorodzinny Godzieszowa, dz. 20/6	MN
1826	2 budynki mieszkalne jednorodzinne Oleśniczka, dz. 165/5	MN
1827	4 budynki mieszkalne jednorodzinne Długoleka, dz. 437/30, 437/31, 437/26	MN
1828	cokół pod figurę Jezusa Długoleka, dz. 186	inne
1829	rozbiórka budynku gospodarczego i budynku mieszkalnego oraz budowa budynku mieszkalnego jednorodzinnego Kielczów 101/25	MN
1830	budynek mieszkalny jednorodzinny Bielawa, dz. 122/6	MN
1831	rozbudowa i przebudowa budynku mieszkalnego jednorodzinnego Krakowiany, dz. 1/1	MN
1832	7 budynków mieszkalnych jednorodzinnych Dobroszów, cz. dz.157	MN
1833	montaż żaluzji akustycznych Kielczów, dz. 250/6	inne
1834	budynek mieszkalny jednorodzinny Godzieszowa, dz. 83/2	MN



1835	budynek mieszkalny jednorodzinny Brzezia Łąka, dz. 213/2	MN
1836	budynek mieszkalny jednorodzinny Mirków, dz. 258/6	MN
1837	budynek gospodarczy w zabudowie zagrodowej Stępin, dz. 137/5	MR
1838	budynek gospodarczy, budynek garażu Brzezia Łąka, dz. 190/4, 190/3	inne
1839	budynek magazynowy Byków, dz. 269/3	U
1840	budowa budynku zaplecza sportowego wraz z salą świetlicową, boiska wielofunkcyjnego Kielczówek, dz. 99, 140	UP
1841	budynek mieszkalny jednorodzinny Oleśniczka, dz. 252/6	MN
1842	budynek mieszkalny jednorodzinny Długoleka, dz. 349/6	MN
1843	4 budynki mieszkalne wielorodzinne Kielczów, dz. 651, 296/32, 296/33	MW
1844	budynek mieszkalny jednorodzinny Domaszczyn, dz. 147/2	MN
1845	budynek mieszkalny jednorodzinny Brzezia Łąka, dz. 414/5	MN
1846	budynek mieszkalny jednorodzinny Brzezia Łąka, dz. 213/3	MN
1847	budynek mieszkalny jednorodzinny Godzieszowa, dz. 21/5	MN
1848	przebudowa drogi Kielczów, dz. 303/1, 306/1, 488/1, 521/1	infrastruktura
1849	budynek mieszkalny jednorodzinny Długoleka, dz. 349/23	MN
1850	stacja transformatorowa z linią SN Pozwolenie na budowę Długoleka Wilczyce, dz. 344	infrastruktura
1851	budynek mieszkalny jednorodzinny Bielawa, dz. 112/33, 112/36	MN
1852	4 budynki mieszkalne jednorodzinne Długoleka, dz. 417/14	MN
1853	9 budynków mieszkalnych jednorodzinnych Długoleka, dz. 417/3, 417/4, 417/5, 417/6	MN
1854	4 budynki mieszkalne jednorodzinne Długoleka, dz. 417/12, 417/13, 417/2	MN
1855	2 budynki mieszkalne jednorodzinne Długoleka, dz. 417/9	MN
1856	4 budynki mieszkalne jednorodzinne Długoleka, dz. 417/10, 417/11	MN
1857	31 budynków mieszkalnych jednorodzinnych Dobroszów, dz. 213/3	MN
1858	budynek mieszkalny jednorodzinny Długoleka, dz. 419/1	MN
1859	budynek mieszkalny jednorodzinny w zabudowie zagrodowej Dobroszów, dz. 163	MR
1860	3 budynki mieszkalne jednorodzinne Piecowice, dz. 143	MN
1861	budynek mieszkalny jednorodzinny Stępin, dz. 242/5	MN
1862	budynek magazynowy z częścią biurowo-usługową Mirków, dz. 20/20	U
1863	wiata na sprzęt rolniczy w zabudowie zagrodowej Łozina, dz. 137/8	MR
1864	rozbudowa i przebudowa budynku mieszkalnego ze wznowieniem robót budowlanych Bierzyce, dz. 212	MN
1865	budynek mieszkalny jednorodzinny Domaszczyn, dz. 136/11	MN
1866	budynek mieszkalny jednorodzinny i budynek gospodarczy Brzezia Łąka, dz. 212/8	MN
1867	budynek mieszkalny jednorodzinny Długoleka, dz. 437/29	MN
1868	oświetlenie drogowe Długoleka, dz. 248/9, 249/7, 252/39, 511/25, 591	infrastruktura
1869	budynek usług biurowo- administracyjnych oraz oświaty wraz z zapleczem sportowym Wilczyce, dz. 1/10	UP
1870	rozbudowa serwisu samochodów Długolek, dz. 34/20	U
1871	budynek mieszkalny jednorodzinny Kamień, dz. 49/6	MN
1872	budynek mieszkalny jednorodzinny Prusowice, dz. 65/4	MN
1873	tor rowerowy typu pumptrack Pasikurovice 367/6	inne

1874	budynek mieszkalny jednorodzinny Ramiszów, dz. 955/8	MN
1875	budynek mieszkalno-gospodarczy Ramiszów, dz. 610/3	MN
1876	budynek mieszkalny jednorodzinny Zaprzężyn 53/9	MN
1877	budynek mieszkalny jednorodzinny Januszkowice, dz. 189/2	MN
1878	hala magazynowa z częścią socjalno- biurową Byków, dz. 158 159	U
1879	światlica wiejska Domaszczyn, dz. 169/10	UP
1880	4 budynki mieszkalne jednorodzinne Kamień, dz. 199/12	MN
1881	3 budynki mieszkalne jednorodzinne Wilczyce, dz. 232/18 232/13	MN
1882	budynek mieszkalny jednorodzinny Śliwice, dz. 71/2	MN
1883	budynek mieszkalny jednorodzinny Kieleczów, dz. 667/1	MN
1884	budynek mieszkalny jednorodzinny Kieleczów, dz. 383/16	MN
1885	oświetlenie drogowe Domaszczyn, dz. 197/5, 197/23, 197/35, 197/39, 387/18 AM-2	infrastruktura
1886	budynek mieszkalny jednorodzinny Ramiszów, dz. 895/49	MN
1887	budynek mieszkalny jednorodzinny Kieleczów, dz. 247/6, 249/26, 248/2	MN
1888	tor rowerowy typu pumptrack Wilczyce, dz. 184	inne
1889	budynek mieszkalny jednorodzinny Ramiszów, dz. 901/47	MN
1890	budynek mieszkalny jednorodzinny Szczodre, dz. 162/43	MN
1891	budynek mieszkalny jednorodzinny Domaszczyn, dz. 193/3, 193/2	MN
1892	budynek mieszkalny jednorodzinny Pietrzykowice, dz. 7/2, 7/4	MN
<b>WYCIĄG Z REJESTRU DECYZJI O POZWOLENIU NA BUDOWĘ 2023</b>		
1893	budynek mieszkalny jednorodzinny Prusowice, dz. 111/8	MN
1894	budynek mieszkalny jednorodzinny Oleśniczka, dz. 232/17	MN
1895	budynek mieszkalny jednorodzinny Domaszczyn, dz. 380/3	MN
1896	budynek mieszkalny jednorodzinny Ramiszów, dz. 149	MN
1897	budynek mieszkalny jednorodzinny Siedlec, dz. 49/27	MN
1898	budynek mieszkalny jednorodzinny i budynek gospodarczy Brzezia Łąka, dz. 337/2	MN
1899	sieć kablowa SN Kamień, dz. 200/21 AM-2	infrastruktura
1900	budynek mieszkalny jednorodzinny Brzezia Łąka, dz. 322/8	MN
1901	budynek mieszkalny jednorodzinny Mirków, dz. 259/3	MN
1902	kontenerową stacją transformatorową Domaszczyn, dz. 243, 101/40, 258, 290, 114/2, 105	infrastruktura
1903	hala magazynowa z zapleczem socjalnym Byków, dz. 256/3	U
1904	przebudowa części poddasza w budynku wielorodzinnym wraz ze zmianą sposobu użytkowania na lokal mieszkalny Stępin, dz. 424/5	MW
1905	budynek mieszkalny jednorodzinny Raków, dz. 129/2, 129/4	MN
1906	budynek mieszkalny jednorodzinny Kieleczów, dz. 272/12	MN
1907	oświetlenie terenu rekreacyjnego Ramiszów, dz. 140/8	infrastruktura
1908	przebudowa budynku szkoły Borowa, dz. 251/3, 267/9, 267/10	UP
1909	przebudowa wraz ze zmianą sposobu użytkowania budynku gospodarczego na budynek mieszkalny Zaprzężyn, dz. 48/16	MN
1910	budynek mieszkalny jednorodzinny Wilczyce, dz. 213/48	MN
1911	budynek garażu Byków, dz. 236/7	inne
1912	hala magazynowa z częścią socjalno- biurową Mirków, dz. 654	U
1913	budynek mieszkalny jednorodzinny Węgrów, dz. 20/7, 20/10	MN
1914	budynek mieszkalny jednorodzinny Ramiszów, dz. 895/90	MN

1915	budynek mieszkalny jednorodzinny w zabudowie siedliskowej Kielczów, dz. 287/24	MR
1916	zewnątrzna kanalizacja sanitarna wraz ze zbiornikiem bezodpływowym w celu odbioru ścieków z budynku produkcyjno - magazynowego Wilczyce, dz. 344	infrastruktura
1917	budynek garażu Domaszczyn, dz. 179/40	inne
1918	budynek garażowo - gospodarczy Kielczów, dz. 655/1	inne
1919	budynek mieszkalny jednorodzinny Długoleka, dz. 408/20	MN
1920	budynek mieszkalny jednorodzinny Szczodre, dz. 120/3	MN
1921	budynek mieszkalny jednorodzinny Piecowice, dz. 48/1	MN
1922	budynek mieszkalny jednorodzinny Prusowice, dz. 84/4	MN
1923	instalacja gazu Byków, 339/7, 339/10, 338/9	infrastruktura
1924	budynek usługowo – handlowy (piekarnia HERT) Długoleka, dz. 699	U
1925	2 budynki usługowe Kielczów, dz. 144/6	U
1926	budynek mieszkalny jednorodzinny Wilczyce, część dz. 87/1	MN
1927	stacja transformatorowa Długoleka, dz. 453, 417/2, 417/3, 417/4, 417/5, 417/6, 417/7, 417/8, 417/9, 417/10, 417/11, 417/12, 417/13, 417/14, 417/15, 417/17	infrastruktura
1928	oświetlenie drogowe Długoleka 301/1, 301/7, 301/8, 304/9, 304/10, 304/16, 304/17, 305/22	infrastruktura
1929	budynek mieszkalny jednorodzinny Oleśniczka, dz. 294/15	MN
1930	budynek mieszkalny jednorodzinny Łozina, dz. 70/44	MN
1931	przebudowa budynku wielorodzinnego Wilczyce, dz. 559/11	MW
1932	dokończenie budowy Kielczów, dz. 154/15	MN
1933	12 budynków mieszkalnych jednorodzinnych Pasikurovice, dz.188/8,188/9,188/10, 188/11	MN
1934	oświetlenie drogowe Mirków, dz. 332, 26/5, 26/15, 26/19, 26/23	infrastruktura
1935	oświetlenie drogowe Mirków, dz. 326/2, 67/6, 67/7, 67/22, 67/23,	infrastruktura
1936	budynek mieszkalny jednorodzinny Ramiszów, dz. 901/76	MN
1937	budynek mieszkalny jednorodzinny Piecowice, dz. 72/5,72,6 72,7	MN
1938	budynek mieszkalny jednorodzinny Godzieszowa, dz. 29/8	MN
1939	budynek mieszkalny jednorodzinny Piecowice, dz. 63	MN
1940	budynek mieszkalny jednorodzinny i budynek usługowy (biurowy) Łozina, dz. 70/45	MN/U
1941	budynek mieszkalny jednorodzinny Pasikurovice, dz.411/4	MN
1942	2 budynki mieszkalne jednorodzinne Długoleka, dz. 401/22	MN
1943	stacja transformatorowa, linie SN, Kielczów, dz. 318/1, 318/28, 317/5,317/41, 665/3, 665/2, 665/1, 317/27, 317/26, 316/10, 316/12, 487/1	infrastruktura
1944	remont, przebudowa, rozbudowa budynku mieszkalnego. jednorodzinnego wraz ze zmianą sposobu użytkowania na Bibliotekę Gminną Długoleka, dz. 165, 469/1	UP
1945	budowa hali sortowni zniczy Domaszczyn, dz. 101/39 i 101/20	U
1946	budynek usługowo-magazynowy z częścią socjalną (nie przeznaczony na stały pobyt ludzi - przebywanie tych samych osób do 2 godzin na dobę) Długoleka, dz. 35/5	U
1947	budynek mieszkalny jednorodzinny Borowa, dz. 137/3	MN
1948	budynek mieszkalny jednorodzinny Kielczów, dz. 669/1	MN
1949	budynek mieszkalny jednorodzinny Mirków, dz. 67/178	MN
1950	3 budynki mieszkalne jednorodzinne Domaszczyn, dz. 417	MN
1951	budynek mieszkalny jednorodzinny Brzezia Łąka, dz. 322/7	MN
1952	budynek mieszkalny jednorodzinny Śliwice, dz. 121/16	MN

1953	budynek mieszkalny jednorodzinny Kielczów, dz. 556/43	MN
1954	3 budynki mieszkalne jednorodzinne Długoleka, dz. 37/6, 37/7	MN
1955	budynek mieszkalny jednorodzinny Jaksonowice, dz. 19/1	MN
1956	budynek mieszkalny jednorodzinny Ramiszów, dz. 140/19	MN
1957	słupowa stacja transformatorowa z sieciami SN Raków, dz. 513/28, 513/27, 513/25, 513/5, 513/4, 386, 382/2, 224/7, 224/6 551/11	infrastruktura
1958	2 obiekty magazynowe (kontenerowe), wiata stanowiąca ich zadaszenie oraz budynek gospodarczy Byków, dz. 273/1	U
1959	budynek usługowy Kielczów, dz. 239/19, 239/21	U
1960	budynek mieszkalny jednorodzinny Wilczyce, dz. 322/4	MN
1961	budynek mieszkalny jednorodzinny Wilczyce, dz. 99/5	MN
1962	budynek mieszkalny jednorodzinny Bąków, dz. 16/22	MN
1963	budynek mieszkalny jednorodzinny Oleśniczka, dz. 232/16	MN
1964	budynek mieszkalny jednorodzinny Domaszczyn, dz. 191/5	MN
1965	budynek mieszkalny jednorodzinny Węgrów, dz. 71/6	MN
1966	budynek mieszkalny jednorodzinny Wilczyce, dz. 207/1	MN
1967	budynek mieszkalny jednorodzinny Domaszczyn, dz. 197/20	MN
1968	rozbudowa i przebudowa budynku mieszkalnego jednorodzinnego o garaż Węgrów, dz. 48/1	MN
1969	stacja gazowa Kielczów, Śliwice, dz. 222/20, 499/2, 488/2, 287/3	infrastruktura
1970	budynek mieszkalny jednorodzinny Długoleka, dz. 321/4	MN
1971	budynek mieszkalny jednorodzinny Długoleka, dz. 321/3	MN
1972	budynek mieszkalny jednorodzinny Domaszczyn, dz. 386/3	MN
1973	budynek gospodarczy Stępin, dz. 127/2	inne
1974	budynek mieszkalny jednorodzinny Kielczów, dz. 185/3	MN
1975	przebudowa budynku wielorodzinnego, z powodu wykonania nowego okna w ścianie zewnętrznej Kielczów, dz. 89/160	MW
1976	budynek mieszkalny jednorodzinny Śliwice, dz. 342/5, 342/2	MN
1977	budynek gospodarczy Kielczów, dz. 638/4, 371/52	inne
1978	rozbudowa z przebudową budynku mieszkalnego jednorodzinnego Borowa 283/2	MN
1979	rozbudowa budynku biurowego o część biurową oraz garaż otwarty wielopoziomowy Byków/Długoleka, dz. 451/2; 276/3, 276/4, 275/5 i 275/6	U
1980	6 budynków mieszkalnych jednorodzinnych Piecowice, dz. 69/1, 69/2, 69/3	MN
1981	budynek biurowy Byków, dz. 202/1	U
1982	budynek mieszkalny jednorodzinny Ramiszów, dz. 895/42	MN
1983	budynek biurowo-usługowy Kielczów, dz. 596/3	U
1984	rozbudowa oświetlenia drogowego Mirków, dz. 33/6, 333, 33/3, 718,	infrastruktura
1985	budynek mieszkalny jednorodzinny Domaszczyn, dz. 114/14	MN
1986	budynek mieszkalny jednorodzinny Kielczów, dz. 135/2	MN
1987	budynek mieszkalny jednorodzinny Januszkowice, dz. 136/5	MN
1988	przebudowa budynku magazynowego z częścią biurowo socjalną, Długoleka, dz. 82/2, 84/4	U
1989	stacja transformatorowa, linie SN, nN Pasikowice, dz. 174/3, 175, 188/1, 188/7, 188/8, 188/9, 188/10, 188/11, 189, 424, 425/11, 425/13, 428/1, 429, 443/1, 443/5, 443/6, 665, 667	infrastruktura
1990	budynek mieszkalny jednorodzinny Kępa, dz. 61/4	MN
1991	budynek mieszkalny jednorodzinny Bielawa, dz. 127/7	MN

1992	6 budynków mieszkalnych jednorodzinnych Bielawa, dz. 388	MN
1993	budynek mieszkalny jednorodzinny Długołęka, dz. 321/2	MN
1994	budynek mieszkalny jednorodzinny Siedlec, dz. 90/3	MN
1995	budynek mieszkalny jednorodzinny Brzezia Łąka, dz. 328/1	MN
1996	budynek mieszkalny jednorodzinny Januszkowice, dz. 135/2	MN
1997	stacja transformatorowa z liniami SN i nN Kieleczów, dz. 165/31	infrastruktura
	budynek usług magazynowych z częścią socjalną Byków, dz. 144/2, 145	U
1998	budynek usługowy - hotel robotniczy Prusowice, dz. 31/71	U
1999	budynek magazynowy z częścią socjalną Borowa, dz. 40/1	U
2000	przebudowa i nadbudowa budynku mieszkalnego jednorodzinnego Długołęka, dz. 188	MN
2001	przebudowa wraz ze zmianą sposobu użytkowania budynku gospodarczego na budynek produkcyjno- magazynowy Kamień, dz. 202/23	U
2002	budynek mieszkalny jednorodzinny Borowa, dz. 171/23	MN
2003	budynek mieszkalny jednorodzinny Brzezia Łąka, dz. 282	MN
2004	budynek mieszkalny jednorodzinny Kieleczów, dz. 220/7	MN
2005	budynek mieszkalny jednorodzinny Śliwice, dz. 31/8, 31/5	MN
2006	budynek mieszkalny jednorodzinny Łozina, dz. 205/15	MN
2007	przebudowa drogi gminnej Pasikurovice, Ramiszów, dz. 432, 435/4, 438, 699/2, 99, 107, 130	infrastruktura
2008	budynek mieszkalny jednorodzinny Januszkowice, dz. 366/3 366/6	MN
2009	budynek mieszkalny jednorodzinny Godzieszowa, część dz.186/5	MN
2010	budynek mieszkalny jednorodzinny Dobroszów 444/4	MN
2011	2 budynki mieszkalne jednorodzinne Kieleczówek, dz. 98/11	MN
2012	budynek mieszkalny jednorodzinny Długołęka, dz. 303/33	MN
2013	budynek mieszkalny jednorodzinny Brzezia Łąka, dz. 328/6, 328/4	MN
2014	budynek mieszkalny jednorodzinny Michałowice, dz. 32/7	MN
2015	budynek mieszkalny jednorodzinny Brzezia Łąka , dz.183/13	MN
2016	budynek mieszkalny jednorodzinny Kątna, dz. 145/2	MN
2017	budynek mieszkalny jednorodzinny Wilczyce 215/17	MN
2018	8 budynków mieszkalnych jednorodzinnych Śliwice, dz. 118/1	MN
2019	linia kablowa SN Bierzyce, dz. 131/9, 131/10, 204/3	infrastruktura
2020	stacja transformatorowa, linie SN o nN Mirków, dz. 33/5, 326/2, 67/7,	infrastruktura
2021	budynek mieszkalny jednorodzinny Siedlec, dz. 90/4	MN
2022	budynek mieszkalny jednorodzinny Domaszczyn, dz. 134/5	MN
2023	przebudowa 2 budynków handlowo-usługowych na 1 budynek wraz z nadbudową Długołęka, dz. 117/5, 117/4	U
2024	budynek mieszkalny jednorodzinny Bielawa, dz. 156/6	MN
2025	budynek mieszkalny jednorodzinny Kamień, dz. 19/5, cz. dz. 19/4	MN
2026	budynek mieszkalny jednorodzinny Stępin, dz. 316/18	MN
2027	budynek mieszkalny jednorodzinny Pasikurovice, dz. 423/2, 423/6	MN
2028	budynek mieszkalny jednorodzinny Januszkowice , dz. 160/11	MN
2029	budynek mieszkalny w zabudowie zagrodowej Bierzyce, dz. 119/3	MR
2030	budynek mieszkalny jednorodzinny Januszkowice, dz. 140/6	MN
2031	4 budynki mieszkalne jednorodzinne Borowa część dz. 104 i 105/2	MN
2032	budynek mieszkalny jednorodzinny i budynek garażowy w zabudowie zagrodowej Kieleczów, dz. 369/2	MR

2033	roboty budowlane, polegające na instalowaniu urządzeń fotowoltaicznych o mocy do 1650 kW na dachu hali produkcyjnej zakładu BOSCH Mirków, dz. 120/1	infrastruktura
2034	rozbudowa wraz z przebudową istniejących hal serwisowych Długoleka, dz. 24/2	U
2035	3 budynki mieszkalne jednorodzinne Domaszczyn, dz. 193/4	MN
2036	3 budynki mieszkalne jednorodzinne Bielawa część dz. 125/1	MN
2037	budynek stajni w zabudowie zagrodowej Węgrów, dz. 65/2	MR
2038	budynek garażowy Mirków, dz. 820/22	inne
2039	budynek mieszkalny jednorodzinny Wilczyce, dz. 169/5	MN
2040	budynek mieszkalny jednorodzinny Szczodre, dz. 161/14	MN
2041	budowa zespołu 10 budynków mieszkalnych jednorodzinnych Domaszczyn, dz. 419/1	MN
2042	rozbudowę instalacji fotowoltaicznej na dachu budynku Długoleka, dz. 674/5, 674/7 i 674/9	infrastruktura
2043	budynek garażowy Mirków, dz. 21/38	inne
2044	budynek mieszkalny jednorodzinny Borowa, dz. 122/2	MN
2045	budynek jednorodzinny w zabudowie zagrodowej Kielczów, dz. 371/57	MR
2046	budynek gospodarczy Prusowice, dz. 56/6	inne
2047	budynek mieszkalny jednorodzinny Ramiszów, dz. 895/38	MN
2048	świetlica szkolna Kielczów część dz. 248/3 i część dz. 250/6	UP
2049	instalacja fotowoltaiczna na dachu budynku MLP Mirków, dz. 114/3, 144/4, 116/2	infrastruktura
2050	budynek mieszkalny jednorodzinny Bierzyce, dz. 207/14	MN
2051	budynek mieszkalny jednorodzinny Borowa, dz. 424/1	MN
2052	budynek mieszkalny jednorodzinny Bierzyce, dz. 201/16	MN
2053	budynek mieszkalny jednorodzinny Domaszczyn, dz. 227/11	MN
2054	budynek mieszkalny jednorodzinny Wilczyce, dz. 38/9	MN
2055	remont dachu i elewacji kościoła pomocniczego pw. Matki Bożej Bolesnej Łozina, dz. 81	U
2056	remont dachu i elewacji kościoła parafialnego pw. Wniebowzięcia Najświętszej Maryi Panny Łozina, dz. 147	U
2057	budynek mieszkalny jednorodzinny Siedlec, dz. 43/6, 43/4	MN
2058	19 budynków mieszkalnych jednorodzinnych Pasikurów, dz. 188/7 188/6 188/5	MN
2059	budynek mieszkalny jednorodzinny Bierzyce, dz. 130/5, 130/7, 130/3	MN
2060	7 budynków mieszkalnych jednorodzinnych Prusowice, dz. 38/23, 38/25, 900/2	MN
2061	budynek serwisu samochodowego, hala magazynowa na części samochodowe, budynek monitoringu wizyjnego, dwie wiaty stanowiące zadaszenie miejsc postojowych, wiatka śmietnikowa, budynek stacji transformatorowej, pylon reklamowy Byków, dz. 134/1, 135/1, 136/1	U
2062	budynek mieszkalny jednorodzinny Domaszczyn, dz. 137/7 137/4	MN
2063	budynek mieszkalny jednorodzinny Długoleka, dz. 301/9	MN
2064	budynek mieszkalny jednorodzinny Domaszczyn, dz. 225/10	MN
2065	budynek mieszkalny jednorodzinny Mirków, dz. 112/11	MN
2066	budynek mieszkalny jednorodzinny Godziszowa, dz. 173	MN
2067	budynek mieszkalny jednorodzinny Oleśniczka, dz. 168/5	MN

2068	13 budynków mieszkalnych jednorodzinnych Domaszczyn, dz. 419/2	MN
2069	budynek mieszkalny jednorodzinny Ramiszów, dz. 895/157	MN
2070	budynek gospodarczy przylegający do istniejącego budynku mieszkalnego z tarasem użytkowym Byków, dz. 204/2	MN
2071	3 budynki mieszkalne jednorodzinne Ramiszów, dz. 895/130,895/131	MN
2072	stacja transformatorowa, linie SN i nN Dobroszów, dz. 213/3, 213/4,	infrastruktura
2073	budynek mieszkalny jednorodzinny Godzieszowa, dz. 39/7	MN

## PODSUMOWANIE

**MN** – zabudowa mieszkaniowa jednorodzinna

**MW** – zabudowa mieszkaniowa wielorodzinna

**MN/U** – zabudowa mieszkaniowo - usługowa lub usługowo - mieszkaniowa

**MR** – zabudowa zagrodowa

**U** – zabudowa usługowa, magazynowa, składowa, produkcyjna

**UP** – usługi publiczne

infrastruktura

inne

MIEJSCOWOŚĆ	MN	MW	MN/U	MR	U	UP
<b>BAKÓW</b>	12	0	0	0	0	0
<b>BIELAWA</b>	33	0	0	0	1	0
<b>BIERZYCE</b>	31	0	1	2	0	0
<b>BOROWA</b>	45	0	0	0	2	1
<b>BRZEZIA ŁĄKA</b>	120	0	1	1	5	2
<b>BUDZIWOJOWICE</b>	7	0	0	0	0	0
<b>BUKOWINA</b>	9	0	0	0	0	0
<b>BYKÓW</b>	30	0	9	0	16	0
<b>DĄBROWICA</b>	0	0	0	0	0	0
<b>DŁUGOŁĘKA</b>	97	0	3	1	31	3
<b>DOBROSZÓW</b>	13	0	0	2	0	1
<b>OLEŚNICKI</b>						
<b>DOMASZCZYN</b>	131	0	2	0	1	3
<b>GODZIESZOWA</b>	16	0	3	0	0	0
<b>JAKSONOWICE</b>	6	0	0	1	0	1
<b>JANUSZKOWICE</b>	22	0	0	0	2	1
<b>KAMIENŃ</b>	30	0	0	1	2	0
<b>KĄTNA</b>	14	0	0	0	0	0
<b>KĘPA</b>	7	0	0	0	0	0
<b>KIELCZÓW</b>	115	9	2	11	12	5
<b>KIELCZÓWEK</b>	31	1	4	0	1	1
<b>KRAKOWIANY</b>	4	0	0	0	0	0
<b>ŁOSICE</b>	0	0	0	0	0	0
<b>ŁOZINA</b>	33	0	3	1	4	0

MICHAŁOWICE	3	0	0	0	0	0
MIRKÓW	41	0	6	1	13	1
OLEŚNICZKA	25	0	0	0	1	0
PASIKUROWICE	35	0	0	0	2	0
PIECOWICE	22	0	0	0	1	0
PIETRZYKOWICE	12	0	0	0	1	0
PRUSZOWICE	36	1	3	1	1	0
RAKÓW	8	0	1	1	2	0
RAMISZÓW	68	0	1	0	0	0
SIEDLEC	45	0	1	5	2	1
SKAŁA	1	0	0	0	0	0
STĘPIN	15	1	0	1	0	0
SZCZODRE	62	0	0	0	3	0
ŚLIWICE	28	0	0	1	0	1
TOKARY	6	0	0	1	0	0
WĘGRÓW	7	0	0	2	0	0
WILCZYCE	96	2	2	2	0	4
ZAPREŻYŃ	7	0	0	1	0	0
<b>SUMA</b>	<b>1323</b>	<b>14</b>	<b>42</b>	<b>34</b>	<b>105</b>	<b>26</b>



## UZASADNIENIE

Podstawą prawną podjęcia niniejszej uchwały jest art. 32 ustawy z dnia 27 marca 2003 r. o planowaniu i zagospodarowaniu przestrzennym ( Dz. U z 2023 r. poz. 977 ze zm.) - dalej u.p.z.p. Według ust. 1 tego przepisu „*W celu oceny aktualności planu ogólnego i planów miejscowych wójt, burmistrz albo prezydent miasta dokonuje analizy zmian w zagospodarowaniu przestrzennym gminy, ocenia postępy w opracowywaniu planów miejscowych i opracowuje wieloletnie programy ich sporządzania, z uwzględnieniem decyzji o warunkach zabudowy i zagospodarowania terenu, oraz wniosków w sprawie sporządzenia lub zmiany planu miejscowego lub planu ogólnego*”.

Jednocześnie zgodnie z art. 64 ust. 2 ustawy z dnia 7 lipca 2023 r. o zmianie ustawy o planowaniu i zagospodarowaniu przestrzennym oraz niektórych innych ustaw (Dz. U. poz. 1688) „*Do dnia wejścia w życie planu ogólnego gminy w danej gminie, w przepisach ustaw zmienianych niniejszą ustawą, z wyjątkiem ustawy zmienianej w art. 26, odnoszących się do planu ogólnego gminy, przez plan ogólny gminy należy rozumieć studium uwarunkowań i kierunków zagospodarowania przestrzennego gminy, z wyjątkiem spraw uchwalania planów ogólnych gminy*”. Obowiązek wykonania powyższej analizy co najmniej raz w czasie trwania kadencji rady wynika z treści art. 32 ust. 2 u.p.z.p.

W celu oceny aktualności studium (planu ogólnego) i planów miejscowych wójt:

- dokonuje analizy zmian w zagospodarowaniu przestrzennym gminy, oceniając aktualność aktów planowania przestrzennego,
- ocenia postępy w opracowywaniu planów miejscowych,
- opracowuje wieloletnie programy ich sporządzania w nawiązaniu do ustaleń studium (planu ogólnego) z uwzględnieniem decyzji o ustaleniu lokalizacji celu publicznego oraz decyzji o warunkach zabudowy, zamieszczonych w rejestrach, o których mowa w art. 57 ust. 1-3 i art. 67 ustawy o planowaniu i zagospodarowaniu przestrzennym, a także w nawiązaniu do wniosków w sprawie sporządzenia lub zmiany planu miejscowego lub studium.

Opracowanie obejmuje analizę zmian w zagospodarowaniu przestrzennym za okres od 20 listopada 2018 r. do 30 listopada 2023 r.

Wraz z niniejszym projektem uchwały Wójt gminy Długoleka, po wcześniejszym uzyskaniu opinii Gminnej Komisji Urbanistyczno-Architektonicznej w Długolece, przekazuje jej wyniki celem podjęcia przez Radę Gminy Długoleka uchwały w sprawie w sprawie aktualności Studium uwarunkowań i kierunków zagospodarowania przestrzennego gminy Długoleka oraz aktualności miejscowych planów zagospodarowania przestrzennego obowiązujących na obszarze gminy Długoleka.

W/w ocena aktualności uzyskała pozytywną opinię Gminnej Komisji Urbanistyczno-Architektonicznej w Długolece na posiedzeniu w dniu 20 lutego 2024 r.

Wobec powyższego zasadnym jest podjęcie przez Radę Gminy Długoleka uchwały.

