

Projekt

z dnia 1 kwietnia 2019 r.

Zatwierdzony przez

**UCHWAŁA NR
RADY GMINY DŁUGOŁĘKA**

z dnia 2019 r.

w sprawie nadania nazw ulicom we wsi Kamień

Na podstawie art.18 ust.2 pkt 13 ustawy z dnia 8 marca 1990 r. o samorządzie gminnym (Dz. U. z 2019 r. poz. 506) w związku z art. 8 ust. 1a ustawy z dnia 21 marca 1985 r. o drogach publicznych (Dz. U. z 2018 r. poz. 2068 ze zm.) oraz uchwałą Nr XXIV/285/09 Rady Gminy Długołęka z dnia 20 lutego 2009 r. w sprawie ustalania zasad nadawania nazw ulicom, placom i parkom w miejscowościach położonych na terenie Gminy Długołęka (Dz. Urz. Woj. Dolnośląskiego Nr 54, poz. 1138), Rada Gminy Długołęka uchwala, co następuje:

§ 1. 1. Drogom we wsi Kamień nadaje się następujące nazwy:

- 1) Ametystowa - położona na działce 227 oznaczonej geodezyjnie: województwo dolnośląskie, powiat wrocławski, jednostka ewidencyjna Gmina Długołęka, obręb Kamień,
- 2) Skalna - położona na działce 57/6 oznaczonej geodezyjnie: województwo dolnośląskie, powiat wrocławski, jednostka ewidencyjna Gmina Długołęka, obręb Kamień.


2. Przebieg i granice ulic wskazanych w ust. 1 oznaczone są na mapach, stanowiących załączniki nr 1 i 2 do uchwały.

§ 2. Wykonanie uchwały powierza się Wójtowi Gminy Długołęka.

§ 3. Uchwała wchodzi w życie po upływie 14 dni od dnia ogłoszenia w Dzienniku Urzędowym Województwa Dolnośląskiego.

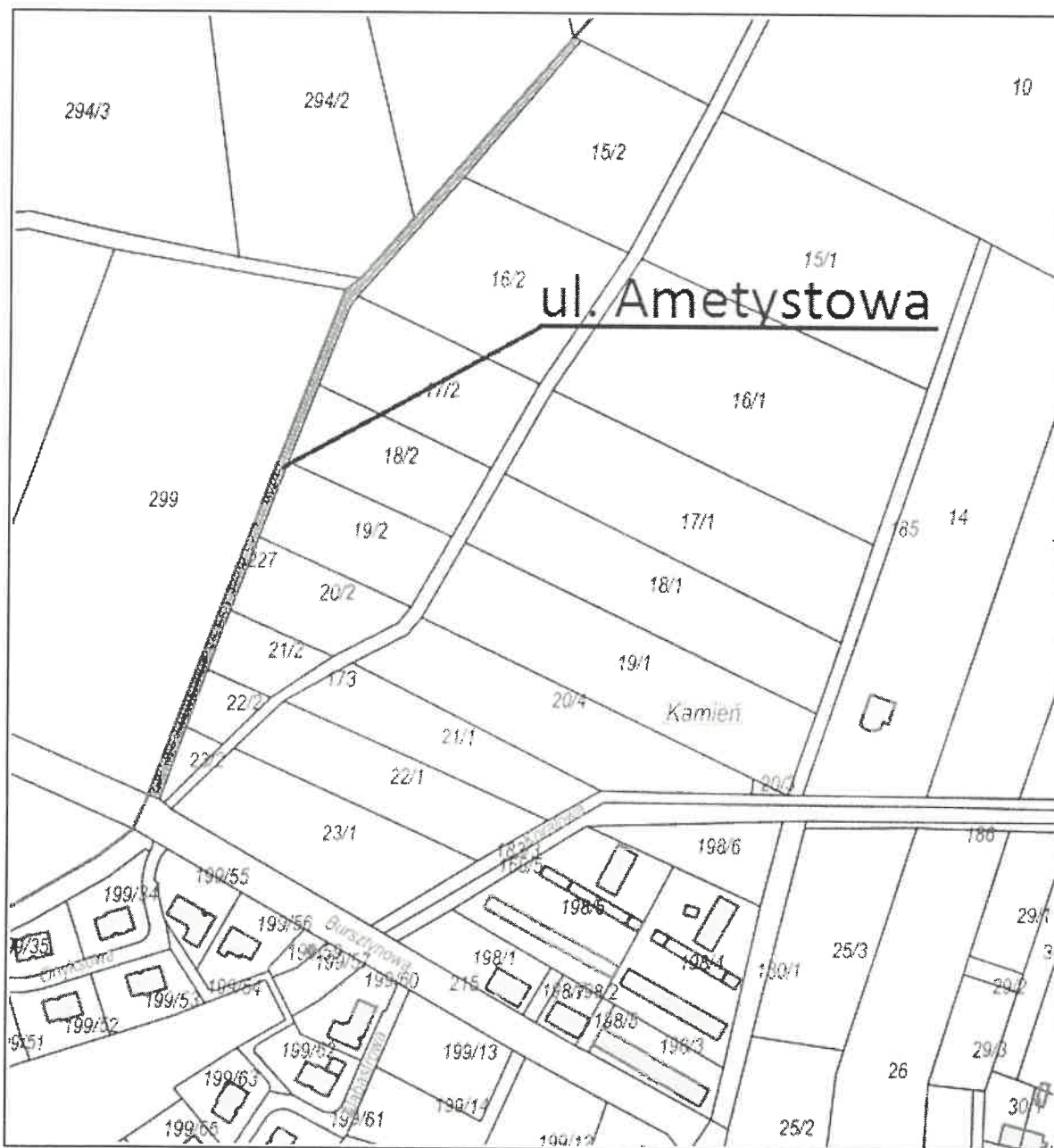
INSPEKTOR

Magdalena Skrzypiąka-Strusi

Z-ca Kierownika
Wydziału Planowania
Przestrzennego i Gospodarki Miejscowościami

Daria Świątek-Wsolak

RADCA PRAWNY

Maria Swędzioł



INSPEKTOR

Magdalena Skrzypiak-Stroł

Z-ca Kierownika
Wydziału Zarządzania
Przestrzennego i Gospodarki Nieruchomościami

Daria Spiszał-Woźniak



INSPEKTOR

Magdalena Skrzypina-Stros

Z-ca Kierownika
Wydziału Planowania
Przestrzennego i Gospodarki Nieruchomościami
Daria Spiewak-Weslak

Uzasadnienie

Do Urzędu Gminy Długoleka wpłynęły dwa wnioski o nadanie nazw ulic we wsi Kamień: "Ametystowa" dla działki drogowej stanowiącej mienie gminy, oznaczonej w ewidencji gruntów numerem: 227 w obrębie Kamień; oraz "Skalna" dla działki stanowiącej własność prywatną, oznaczonej w ewidencji gruntów numerem: 57/6 w obrębie Kamień. Proponowane nazwy nawiązują do ustalonych nazw pozostałych ulic w miejscowości, pochodzących od nazw kamieni, takich jak: Alabastrowa, Onyksowa, Diamentowa itd, a jednocześnie nie występują w innych miejscowościach przynależących do Urzędu Poczтового w Mirkowie (mających kod pocztowy: 55-095).


Wniosek o nadanie nazwy "Skalna" został zaakceptowany przez wszystkich właścicieli terenu. Oba wnioski zostały również pozytywnie zaopiniowane przez Sołtys wsi Kamień.

Zgodnie z zasadami określonymi w Uchwale Nr XXIV/285/09 Rady Gminy Długoleka z dnia 20 lutego 2009 r w sprawie ustalania zasad nadawania nazw ulicom, placom i parkom w miejscowościach położonych na terenie gminy Długoleka stwierdzono iż wnioski są kompletne. W związku z powyższym Wójt Gminy Długoleka wyraził zgodę na nadanie proponowanych nazw.

Podjęcie uchwały pozwoli na prowadzenie prawidłowej numeracji porządkowej we wsi Kamień.

INSPEKTOR


Magdalena Skrzyńska-Stros


Z-ca Kierownika
Wydziału Organizacji
Przestrzennego Rozwoju i Turystyki
Daria Szymula-Woźniak