

**Załącznik nr 3  
do Zarządzenia nr 97/2020  
Wójta Gminy Długoleka  
z dnia 26 marca 2020 roku.**

## **INFORMACJA O STANIE MIENIA GMINY DŁUGOLEKA**

**ZA ROK 2019**



**GMINA  
DŁUGOLEKA**

URZĄD  
GMINY  
DŁUGOLEKA

Długoleka  
ul. Robotnicza 12  
55-095 Mirków

T: 71 323 02 03  
F: 71 323 02 04  
gmina@gmina.dlugoleka.pl

Długoleka, marzec 2020 rok

ISO 9001:2008



## **Wójt Gminy Długoleka**

Długoleka, ul. Robotnicza 12, 55-095 Mirków

tel. 71 323 02 03, fax. 71 323 02 04

[www.gmina.dlugoleka.pl](http://www.gmina.dlugoleka.pl) [gmina@gmina.dlugoleka.pl](mailto:gmina@gmina.dlugoleka.pl)

# **MIENIE GMINNE**

**stan na dzień 31.12.2019r.**

Kierownik Wydziału  
Planowania Przemysłowego  
i Gospodarki Nieruchomościami

**M**

Magdalena Tomara

F

## BAKÓW

nazwa obrębu	numer działki	pow. [m2]	klasoużytki	numer KW	Tytuł prawa własności	MPZP	STAN AKTUALNY
Baków	7/1	10000	RIIIb- 7706, RIVa- 2298	93862	Rep. A nr 4045/2011	USR	działka nabyta od ANR; 1. teren rekreacyjny w budowie–działka przekazana sołectwu -Zarz. 342/11 z dn. 21.10.2011r. na czas nieokreślony 2. „centrum wsi”: na działce jest posadowiona altana
Baków	53/2	600	Ws 600	39394	GK.gw.8224/K/6/12/91	WS	wody stojące

razem: 10600 m<sup>2</sup>

## BAKÓW-drogi

nazwa obrębu	numer działki	pow. [m2]	klasoużytki	numer KW	Tytuł prawa własności	MPZP	STAN AKTUALNY
Baków	70/3	2800	dr 2800	71393/3	Rep. A nr 2298/2013 – umowa darowizny	KD2, KPJ	droga
Baków	71	12800	dr 12800	84033	GK.gw.8224/K/6/12/91	KD1	droga
Baków	72	1400	dr 1400	84033	GK.gw.8224/K/6/12/91	RP1	droga
Baków	73	800	dr 800	84033	GK.gw.8224/K/6/12/91	RP1	droga
Baków	76	2000	dr 2000	84033	GK.gw.8224/K/6/12/91	KD2	droga
Baków	82	3000	dr 3000	84033	GK.gw.8224/K/6/12/91	KD2	droga
Baków	83	1300	dr 1300	84033	GK.gw.8224/K/6/12/91	RP2	droga
Baków	51/4		RIIa 163	79344	-	droga	droga
Baków	59/1	460	dr 460	84033	77/2009	droga	droga
Baków	64/8	1947	RIVa 1591 PsIV	78837	-	droga	droga
Baków	74/2	900	dr 900	84033	GK.gw.8224/K/6/12/91	RP1	droga
Baków	79/1	700	dr 700	84033	GK.gw.8224/K/6/12/91	KD2	droga
Baków	81/1	600	dr 600	84033	GK.gw.8224/K/6/12/91	KPJ	droga
Baków	81/2	1000	dr 1000	84033	GK.gw.8224/K/6/12/91	RP1	droga
Baków	15/1	3202	dr-RIVa 522 dr-ŁIV 196 dr-RIIIa 1358 dr-RIIIb 1126	84033	GR 6011/ 141/98	KD2	droga
Baków	24/9	350	RIIIb 70 PsIV 280	79142	63/2006 z dn. 26.06.2006	droga	droga
Baków	35/9	75	RVI 75	84033	174/2011	droga	droga
Baków	54/6	2019	dr 2019	84033/6	NiR.V.7723-356/10; NiR.V.WZ.K.7723.G.19- 356/10	KPJ	droga
Baków	54/19	187	RIVb 60 RIIIa 127	79390	-	droga	droga
Baków	59/2	233	RIIIa 233	wn. do KW	AN Rep. A nr 3879/2018	droga	na realizację celu publicznego – pod budowę drogi
Baków	16/18	185	Tp 185	50668/9	dec. Podz. 179/2018 z dn. 4.12.2018r.	KD2	droga

razem: 35958 m<sup>2</sup>

## **MPZP BAKÓW - LEGENDA**

- MN - tereny zabudowy mieszkaniowej jednorodzinnej oraz zabudowy zagrodowej,
- USR - tereny usług sportu i rekreacji,
- U/P- tereny aktywności gospodarczej z wykluczeniem inwestycji uciążliwych,
- EE - tereny urządzeń infrastruktury technicznej związanych z zaopatrzeniem w energię elektryczną,
- RP - tereny gruntów rolnych,
- RL - tereny lasów i gruntów leśnych oraz obszary do zalesienia,
- WS - tereny wód otwartych stojących,
- KZ, KD, KPJ - tereny komunikacji drogowej.

# BIELAWA

nazwa obrębu	numer działki	pow. [m2]	klasoużytki	numer KW	Tytuł prawa własności	MPZP	STAN AKTUALNY
Bielawa	112/14	5300	Bz 5300	84135/1	GK.gw.8224/K/6/56/91	US1	boisko – przekazane na rzecz sołectwa-Zarz. 237/2012 z dnia 01.08.2012r. Na czas nieokreślony
Bielawa	117/2	2200	Bi 2200	84135/1	GK.gw.8224/K/6/56/91	UP/M	świetlica i plac zabaw w użycz.GOK - umowa nr PGN/72243-1/16/386/2008 z dn. 16.09.2008 r. na czas nieoznaczony
Bielawa	225/2	196400	RV 85100 Lz-RV 1200 RIVa 19200 RIVb 53700 RVI 37200	49482	-	NU, 2-4 Zi	w użytkowaniu wieczystym Gminy; Nieczynne składowisko odpadów 1. umowa użyczenia na część dz. (pow. ok. 0,325 ha) na czas nieokreślony – ZUK, przeznaczenie na zorganizowanie i prowadzenie PSZOKu, umowa z 6.05.2013 r., 2. umowa dzierżawy części dz. o pow. ok. 16,0 ha na czas nieokreślony – Roman Rowiński– cele rolne – umowa nr PGN.2.108.1177.2018 z 5.11.2018 r.

razem: 203900 m<sup>2</sup>

# BIELAWA-drogi

nazwa obrębu	numer działki	pow. [m2]	klasoużytki	numer KW	Tytuł prawa własności	MPZP	STAN AKTUALNY
Bielawa	331	14200	dr 14200	84135/1	GK.gw.8224/K/6/56/91	droga	droga
Bielawa	332	31100	dr 31100	84135/1	GK.gw.8224/K/6/56/91	droga	droga
Bielawa	333	3400	dr 3400	84135/1	GK.gw.8224/K/6/56/91	droga	droga
Bielawa	334	3500	dr 3500	84135/1	GK.gw.8224/K/6/56/91	KD1	droga
Bielawa	336	11000	dr 11000	84135/1	GK.gw.8224/K/6/56/91	droga	droga
Bielawa	337	500	dr 500	84135/1	GK.gw.8224/K/6/56/91	KPJ2	droga
Bielawa	338	6400	dr 6400	84135/1	GK.gw.8224/K/6/56/91	KD1	droga
Bielawa	339	4000	dr 4000	84135/1	GK.gw.8224/K/6/56/91	KPJ2	droga
Bielawa	342	1300	dr 1300	84135/1	GK.gw.8224/K/6/56/91	droga	droga
Bielawa	343	2000	dr 2000	84135/1	GK.gw.8224/K/6/56/91	droga	droga
Bielawa	345	6200	dr 6200	84135/1	GK.gw.8224/K/6/56/91	KPJ2	droga
Bielawa	347	5200	dr 5200	84135/1	GK.gw.8224/K/6/56/91	KD1	droga
Bielawa	349	3900	dr 3900	84135/1	dec. komunalizacyjna nr NiR-OR.7532.5.2014.DW z dn. 26.02.2015r.	droga	droga
Bielawa	351	6000	dr 6000	84135/1	GK.gw.8224/K/6/56/91	droga	droga
Bielawa	353	4600	dr 4600	84135/1	GK.gw.8224/K/6/56/91	droga	droga
Bielawa	354	3800	dr 3800	84135/1	NiR.V.HZ.7723.G.19-186/10	droga	droga
Bielawa	355	700	dr 700	84135/1	GK.gw.8224/K/6/56/91	droga	droga
Bielawa	372	3100	dr 3100	84135/1	GK.gw.8224/K/6/56/91	droga	droga
Bielawa	31/9	237	dr 0,0237	78950	223/2007	droga	droga
Bielawa	55/1	197	RIVb 197	84135/1	360/2008	droga	droga
Bielawa	59/6	472	LIV 472	84135/1	360/2008	droga	droga
Bielawa	64/1	83	PsIV 83	84135/1	107/2012	droga	droga
Bielawa	25/7	658	RIVa 3 RIIIa 102 RIIIb 553	78950	-	droga	droga
Bielawa	25/8	260	RIVa 244 RIIIb 16	78950	-	droga	droga
Bielawa	121/3	22	dr 22	73962	43/2008	droga	droga
Bielawa	123/9	121	RIIIa121	84135/1	178/2010	droga	droga
Bielawa	125/6	111	RIIIb 111	84135/1	81/2009	droga	droga
Bielawa	127/1	235	dr 235	73962	-	droga	droga
Bielawa	127/24	392	RIVa 118 RIVb 119 RV 155	84135/1	158/2011	droga	droga
Bielawa	128/1	1190	RV 361 RIVa 346 RIVb 483	73962	-	droga	droga
Bielawa	128/2	148	RIVa 148	73962	GK.gw.8224/K/6/56/91		
Bielawa	129/1	136	136	84135/1	346/2008	droga	droga
Bielawa	129/15	140	140	84135/1	346/2008	droga	droga
Bielawa	154/1	246	246	84135/1	123/2008	droga	droga
Bielawa	155/1	160	RIIIb 160	73962	178/2007	droga	droga
Bielawa	156/3	137	dr 137	73962	-	droga	droga
Bielawa	167/11	2737	dr 2737	84135/1	GK.gw.8224/K/6/56/91	droga	droga
Bielawa	175/1	12	dr 12	84135/1	73/2008	droga	droga
Bielawa	176/1	174	Tp 174		dec Wójta Gminy Długoleka nr 43/2013 z dnia 07.05.2013	droga	złożyć KW gdy poprzedni właściciel sprostuje zapisy w dziale III KW
Bielawa	176/2	97	Tp 97		dec Wójta Gminy Długoleka nr 43/2013 z dnia 07.05.2014	droga	złożyć KW gdy poprzedni właściciel sprostuje zapisy w dziale III KW

Bielawa	282/1	500 dr 500	84135/1	GK.gw.8224/K/6/56/91	droga	droga
Bielawa	335/1	3500 dr 3500	84135/1	GK.gw.8224/K/6/56/91	droga	droga
Bielawa	341/1	3400 dr 3400	84135/1	GK.gw.8224/K/6/56/91	droga	droga
Bielawa	344/1	600 dr 600	84135/1	GK.gw.8224/K/6/56/91	droga	droga
Bielawa	344/2	1200 dr 1200	84135/1	GK.gw.8224/K/6/56/91	KPJ2	droga
Bielawa	346/1	5400 dr 5400	84135/1	GK.gw.8224/K/6/56/91	KPJ2	droga
Bielawa	346/2	200 dr 200	84135/1	GK.gw.8224/K/6/56/91	droga	droga
Bielawa	348/1	14800 dr 14800	84135/1	GK.gw.8224/K/6/56/91	KD1	droga
Bielawa	348/2	2400 dr 2400	84135/1	GK.gw.8224/K/6/56/91	KD1	droga
Bielawa	382/1	111 dr 111	84135/1	74/2008	droga	droga
Bielawa	384/15	1198 dr 1198	84135/1	Rep.A nr 688/2012	KPJ2/KD1/ MR1	droga
Bielawa	385/8	53 RIIIa 26 RIIIb 27	84135/1	32/2012	droga	droga
Bielawa	152/1	131 RIVb 131	84135/2	dec. Podziałowa nr 157/2014 z dn. 01.12.2014r.	droga	droga
Bielawa	168/3	410 RIVa 80 RIVb 330	72339/4	AN Rep.A 3468/2018	KPJ1,MN1	droga
Bielawa	169/9	318 RIVa 87 RIVb 231	82122/3	AN Rep.A 3468/2018	KPJ1	droga
Bielawa	112/37	13 Tp13	5933/8	dec. Podz. 77/2019 z dn. 20.05.2019r.	KD1	droga
Bielawa	151/3	60 Tp 60	28624/6	dec. Podz. 99/2019 z dn. 22.07.2019r.	KD1	droga
Bielawa	63/4	121 RIVb 121	84135/1	dec. Podz. 124/2014 z dn. 29.09.2014r.	KD1	droga

razem: 153159 m<sup>2</sup>

## **MPZP BIELAWA - LEGENDA**

- MN1 - zabudowa mieszkaniowa jednorodzinna
- MR1 – zabudowa zagrodowa oraz mieszkaniowa jednorodzinna
- MR/U – zabudowa zagrodowa, mieszkaniowa jednorodzinna oraz usługi komercyjne
- UP/M1 – usługi publiczne oraz zabudowa mieszkaniowa jednorodzinna
- US1 – usługi sportu i rekreacji
- U1 – usługi komercyjne
- P/U1 – produkcja oraz usługi komercyjne
- RP/M1 – produkcja rolnicza z dopuszczeniem zabudowy zagrodowej
- RP1 – produkcja rolnicza
- ZI1 – zieleń izolacyjna
- LS1 – zieleń leśna
- W1 – wody otwarte
- T1 – urządzenia infrastruktury technicznej
- NU1 – urządzenia infrastruktury technicznej związane z usuwaniem i utylizacją odpadów
- KZ, KL, KD, KPJ, KDG – tereny komunikacji drogowej





## **MPZP BIERZYCE - LEGENDA**

- MN – tereny zabudowy mieszkaniowej jednorodzinnej oraz zabudowy zagrodowej,  
U/MN – tereny zabudowy usługowo- mieszkaniowej,  
MN/ZP – tereny zabudowy mieszkaniowej wielorodzinnej i jednorodzinnej w obrębie parku zabytkowego,  
USR – tereny usług sportu i rekreacji,  
U/P – tereny aktywności gospodarczej z wykluczeniem inwestycji uciążliwych,  
WZ – tereny urządzeń infrastruktury technicznej związanych z zaopatrzeniem w wodę,  
EE – tereny urządzeń infrastruktury technicznej związanych z zaopatrzeniem w energię elektryczną,  
ZP – tereny zieleni parkowej,  
RP – tereny gruntów rolnych,  
RP/KS – tereny gruntów rolnych – rezerwa dla potrzeb realizacji planowanej drogi kl. „S” - ekspresowej,  
RL – tereny lasów, gruntów leśnych oraz obszary do zalesienia,  
WS – tereny wód otwartych stojących,  
WP – tereny wód otwartych płynących,  
KZ, KL, KD, KPJ – tereny komunikacji drogowej.

## BOROWA

nazwa obrębu	numer działki	pow. [m <sup>2</sup> ]	klasoużytki	numer KW	Tytuł prawa własności	MPZP	STAN AKTUALNY
Borowa	120	12400	RV 2900 LsIV 9500	39072/1	GK.gw.8224/K/6/52/91	RL,RP	las,rola
Borowa	124/18	4452	LIV 4452	87837/3	NiR-KU.7510.41.2013.DW z dnia 12.07.2013 r.	ZN	łąki
Borowa	220	6500	PsIV 6500	39504	GK.gw.8224/K/6/52/91	USR	boisko-użyczenie na rzecz klubu sport.BOROWIANKA, Umowa nr PGN.6845.2.89.608.2016 z dn. 28.10.2008 r. na czas nieokreślony
Borowa	261	4400	W 700 N 3700	39504	GK.gw.8224/K/6/52/91	ZP	nieużytki,wody stojące,dojazd do pałacu, umowa użyczenia z PCK na pojemnik na odzież używaną PGN.6845.2.50.416.2016 z 14.07.2016 -2 pojemniki
Borowa	335	1000	W 800 LsIV 200	39072/1	GK.gw.8224/K/6/52/91	RP1	rowy, lasy
Borowa	117/2	40000	K 40000	39072/1	GK.gw.8224/K/6/52/91	KW	użytki kopalne;
Borowa	124/15	161	RV 161	39072/1	NiR-KU.7532.12.2011.HZ; NiR-KU.7532.G.19.12.2011.HZ	MN	nabyte pod przepompownię
Borowa	171/14	44	PsIV 44	39072/1	NiR-KU.7510.33.2011.BC; NiR-KU.7510.6.19.33.2011.BC	MN	przepompownia
Borowa	250/15	36	RV 36	39072/1	Rep. A nr 944/2012 z dnia 09.08.2012r.	ZN/ZP	przepompownia
BOROWA	250/16	2447	RV 2447	97975/5	Rep. A nr 2491/2013 z dnia 14.08.2013 r.	ZN/ZP	dzierżawa na 33 miesiące do 21.03.2022r.
Borowa	251/3	800	B 800	24313	-	UO	w trwałym zarządzie Szkoły Podstawowej im. Odkrywców i Podróżników na mocy decyzji WGD nr PGN.6844.9.2017.IP z dn. 30.08.2017 r.; na działce znajduje się budynek szkolno-sportowy, boiska sportowe i plac zabaw
Borowa	259/1	4100	RV 4100	39504	-	ZP	rola
Borowa	267/6	896	Bi 896	42360	-	UO	w trwałym zarządzie Szkoły Podstawowej im. Odkrywców i Podróżników na mocy decyzji WGD nr PGN.6844.9.2017.IP z dn. 30.08.2017 r.; na działce znajduje się budynek szkolno-sportowy, boiska sportowe i plac zabaw
Borowa	267/7	3689	B 3689	42360	-	UO	na działce zostało wybudowane przedszkole publiczne, obecnie działka nie jest przekazana żadnemu z podmiotów/jednostek podległych
Borowa	267/9	596	Bi 596	39072/1	-	UO	dzierżawa NZOZ DONMED PRZYCHODNIA RODZINNA; umowa nr PGN.6845.2.17.88.2012 z dn. 19.03.2012r. na 10 lat;
Borowa	267/10	12967	Bi 12967	39072/1	-	UO	w trwałym zarządzie Szkoły Podstawowej im. Odkrywców i Podróżników na mocy decyzji WGD nr PGN.6844.9.2017.IP z dn. 30.08.2017 r.; na działce znajduje się budynek szkolno-sportowy, boiska sportowe i plac zabaw
Borowa	272/2	4200	Bz 4200	32607	GK.gw.8224/K/6/52/91	ZC	cmentarz
Borowa	273/2	4400	Bz 4400	32607	GK.gw.8224/K/6/52/91	ZC	cmentarz
Borowa	96/17	779	B 779	39072/1	-	MN	remiza – umowa użyczenia z OSP z dnia 03.01.2001 r. na czas nieokreślony
Borowa	124/18	4452	LIV 4452	98495/3	NiR-KU.7510.41.2013.DW, NiR.KU.7510.G.19.41.2013.DW z dnia 12.07.2013 r.	ZN	działka nabyta na wniosek Solectwa na cele rekreacyjno-sportowe
Borowa	319/2	7120	RIVb 3207 LIV 1647 W-LIV 260 Ba 2006	102100/0	um. nieodpłatnego przekazania własności nieruchomości. Rep. A nr 3271/2015 z dn. 25.9.2015r.	USR z dopuszczeniem urządzeń infrastruktury tech.	działka zabudowana oczyszczalnią ścieków, zostaną posadowione tablice inf. z zakresu edukacji ekologicznej + nasadzenia
Borowa	308/2	4088	RIVa 2990 RIVb 1057 PsIV 41	106753/0	akt not. Rep. A nr 11157/2018 z dn. 27.10.2017r.	WZ	pod stację uzdatniania wody
		razem:	119527 m <sup>2</sup>				

## BOROWA-drogi

nazwa obrębu	numer działki	pow. [m <sup>2</sup> ]	klasoużytki	numer KW	Tytuł prawa własności	MPZP	STAN AKTUALNY
Borowa	1	20400	dr 20400	39072	GK.gw.8224/K/6/52/91	RP1	droga
Borowa	7	2000	dr 2000	39072	GK.gw.8224/K/6/52/91	RP1	droga
Borowa	10	8400	dr 8400	39072	GK.gw.8224/K/6/52/91	RP1	droga
Borowa	19	2000	dr 2000	39072/1	GK.gw.8224/K/6/52/91	droga	droga
Borowa	23	400	dr 400	39072/1	GK.gw.8224/K/6/52/91	droga	droga
Borowa	39	2200	dr 2200	39072/1	GK.gw.8224/K/6/52/91	droga	droga
Borowa	61	2000	dr 2000	39072/1	GK.gw.8224/K/6/52/91	droga	droga
Borowa	76	400	dr 400	39072/1	GK.gw.8224/K/6/52/91	droga	droga
Borowa	79	12700	dr 12700	39072/1	GK.gw.8224/K/6/52/91	droga	droga, na 1m <sup>2</sup> pow. działki zawarta umowa dzierżawy PGN.6845.2.18.140.2014na lokalizację pojemników na odzież używaną

Borowa	80	2200 dr 2200	39072/1	GK.gw.8224/K/6/52/91	droga	droga
Borowa	88	3300 dr 3300	39072/1	GK.gw.8224/K/6/52/91	droga	droga
Borowa	113	4100 dr 4100	39072/1	GK.gw.8224/K/6/52/91	droga	droga
Borowa	115	6100 dr 6100	39072/1	GK.gw.8224/K/6/52/91	droga	droga
Borowa	118	4000 dr 4000	39072/1	GK.gw.8224/K/6/52/91	droga	droga
Borowa	123	7200 dr 7200	39072/1	GK.gw.8224/K/6/52/91	droga	droga,ul. Świerkowa
Borowa	129	1400 dr 1400	39072/1	GK.gw.8224/K/6/52/91	droga	droga,ul. Brzozowa
Borowa	151	9800 dr 9800	39072/1	GK.gw.8224/K/6/52/91	droga	droga
Borowa	152	100 dr 100	39072/1	GK.gw.8224/K/6/52/91	droga	droga
Borowa	170	1300 dr 1300	39072/1	GK.gw.8224/K/6/52/91	droga	droga
Borowa	177	200 dr 200	39072/1	GK.gw.8224/K/6/52/91	droga	droga
Borowa	194	500 dr 500	39072/1	GK.gw.8224/K/6/52/91	droga	droga
Borowa	196	400 dr 400	39072/1	GK.gw.8224/K/6/52/91	droga	droga
Borowa	210	7000 dr 7000	39072/1	GK.gw.8224/K/6/52/91	droga	droga
Borowa	219	15200 dr 15200	39072/1	GK.gw.8224/K/6/52/91	droga	droga
Borowa	223	3900 dr 3900	39072/1	GK.gw.8224/K/6/52/91	droga	droga
Borowa	225	800 dr 800	39072/1	GK.gw.8224/K/6/52/91	droga	droga
Borowa	226	2000 dr 2000	39072/1	GK.gw.8224/K/6/52/91	droga	droga
Borowa	238	200 dr 200	39072/1	GK.gw.8224/K/6/52/91	droga	droga
Borowa	270	5400 dr 5400	39072/1	GK.gw.8224/K/6/52/91	droga	droga
Borowa	271	3000 dr 3000	39072/1	GK.gw.8224/K/6/52/91	droga	droga
Borowa	279	10200 dr 10200	39072/1	GK.gw.8224/K/6/52/91	KD	droga
Borowa	290/2	64 Bp 64	39072/1	Rep. A nr 1443/2012	KD	droga
Borowa	306	1200 dr 1200	39072/1	GK.gw.8224/K/6/52/91	KD	droga
Borowa	323	3500 dr 3500	39072/1	GK.gw.8224/K/6/52/91	KD	droga
Borowa	331	300 dr 300	39072/1	GK.gw.8224/K/6/52/91	droga	droga
Borowa	338	1300 dr 1300	39072/1	GK.gw.8224/K/6/52/91	droga	droga
Borowa	351	6600 dr 6600	39072/1	GK.gw.8224/K/6/52/91	droga	droga
Borowa	368	2300 dr 2300	39072/1	GK.gw.8224/K/6/52/91	droga	droga
Borowa	370	18000 dr 18000	39072/1	GK.gw.8224/K/6/52/91	droga	droga
Borowa	380	1200 dr 1200	39072/1	GK.gw.8224/K/6/52/91	droga	droga
Borowa	384	3100 dr 3100	39072/1	GK.gw.8224/K/6/52/91	droga	droga
Borowa	44/1	120 dr 120	39072/1	-	droga	droga
Borowa	65/5	4036 dr 4036	39072/1	-	KD	droga
Borowa	96/1	300 dr 300	39072/1	GK.gw.8224/K/6/52/91	droga	droga
Borowa	96/6	1100 dr 1100	39072/1	-	droga	droga
Borowa	103/1	60 LIII 60	39072/1	170/2011	droga	droga
Borowa	107/1	218 dr 218	39072/1	152/2009	droga	droga
Borowa	124/9	98 dr 9800	39072/1	-	droga	droga
Borowa	125/1	369 dr 369	39072/1	-	KD	droga
Borowa	125/2	669 dr 669	39072/1	GK.gw.8224/K/6/52/91	KD	droga
Borowa	127/3	1336 dr 1336	39072/1	-	KPJ1	droga
Borowa	127/4	171 RV 171	39504	-	droga	droga
Borowa	130/2	83 RV 83	69176	65/2006	droga	droga
Borowa	131/6	421 dr 421	39072/1	5/2006	droga	droga
Borowa	131/12	114 RV 114	39072/1	136/2009	droga	droga
Borowa	131/13	152 RV 152	39072/1	136/2009	droga	droga
Borowa	132/1	120 dr 120	39072/1	GK.gw.8224/K/6/52/91	KD	droga
Borowa	132/2	1051 dr 1051	39072/1	GK.gw.8224/K/6/52/91	KPJ	droga
Borowa	136/4	dr-RVI 532 1076 dr-RV 544	39072/1	-	droga	droga
Borowa	136/6	100 dr-RV 100	39072/1	-	droga	droga
Borowa	138/1	134 dr 134	39072/1	GK.gw.8224/K/6/52/91	KD	droga
Borowa	139/1	152 dr 152	39072/1	-	droga	droga
Borowa	141/1	105 dr 105	39072/1	dec. Podziałowa nr GR 60111/20/99 z dnia 13.05.1999r.	KD	droga
Borowa	142/1	86 dr 86	39072/1	-	droga	droga
Borowa	143/5	184 RV 184	39072/1	Dec. podz. Nr 179/2012 z dn. 13.11.2012	droga	droga
Borowa	145/4	100 dr-RV 100	39072/1	-	droga	droga
Borowa	146/1	100 dr-RV 100	39072/1	-	droga	droga
Borowa	146/6	12 dr 12	39072/1	171/2007	droga	droga
Borowa	146/7	101 dr 101	39072/1	171/2007	droga	droga
Borowa	171/4	Ps IV 200 RV 400/200	39072/1	NiR.V.7723-622/10, NiR.V.BC.K.7723.G.19-622/10	droga	droga
Borowa	171/16	67 Ps IV 67	39072/1	NiR-KU.7510.33.2011.BC; NiR- KU.7510.6.19.33.2011.BC	MN	droga/chodnik
Borowa	171/7	242 dr-RV 242	39072/1	-	droga	droga
Borowa	250/14	200 dr 200	36566/0	Rep. A nr 4200/2001 z dnia 20.07.2001r.	KPJ1	droga
Borowa	250/7	500 dr 500	39072/1	NiR.V.7723-592/10; NiR.V.TC.K.7723.G.19-592/10	KPJ1	droga
Borowa	252/6	140 dr 140	39504	-	droga	droga
Borowa	278/13	1419 dr 1419	39504	-	KD	droga
Borowa	278/17	474 dr 474	39504	-	KD	droga
Borowa	278/21	284 dr 284	39504	-	KD	droga

Borowa	281/9	1476	dr-RIVa 1476	39072/1	-	droga	droga
Borowa	295/4	669	dr 669	39072/1	-	KPJ1	droga
Borowa	295/7	178	dr 178	39072/1	-	droga	droga
Borowa	299/12	20	Ba-RIVa 20	68317	-	droga	droga
Borowa	299/9	830	dr-RIVa 830	39072/1	-	droga	droga
Borowa	305/1	56	Ba-RIVa 56	68194	-	droga	droga
Borowa	305/2	463	dr-RIVa 463	68194	-	droga	droga
Borowa	307/7	1117	dr-RIVa 1117	39504	-	KD	droga
Borowa	310/8	1857	dr-RIVa 1857	69176	-	droga	droga
Borowa	409/6	335	dr 335	39072/1	-	droga	droga
Borowa	409/7	63	Ba-RIVa 63	68194	-	droga	droga
Borowa	412/11	122	RIVb 122	39072/1	122/2009	droga	droga
Borowa	267/8	222	Dr 222	39072/1		droga	droga
Borowa	122/1	175	Tp 175	37027/7	dec. Podziałowa nr 31/2017 z dnia 16.03.2017r.	droga	droga
Borowa	418/1	131	Tp 131	87837/3	dec. Podziałowa nr 59/2016 z dnia 12.05.2016r. Ze zmianą 86/2017	droga	droga
Borowa	407/5	10404	Tp	Wn do Kw	dec. ZRID nr 374/2017 z dnia 17.05.2017 r.	ścieżka rowerowa	ścieżka rowerowa
Borowa	70/3	13	Tp 13	Wn do Kw	dec. Podz. Nr 136/2016 z dnia 28.09.2016r.	droga	poszerzenie drogi
Borowa	308/1	1343	RIVa 545 RIVb 557 PsIV 241	106754/7	akt not. Rep.A nr 11157/2017 z dn. 27.10.2017r.	KD	droga
Borowa	124/23	939	RV 556 RVI 383	wn. do KW	AN Rep. A nr 3572/2019 z dn. 23.09.2019r.	MN	droga
Borowa	309/1	480	Tp 480	54104/6	dec. Podz. 7/2019 zdn. 24.01.2019r.	KD	droga
Borowa	309/2	406	Tp 406	54104/6	dec. Podz. 7/2019 zdn. 24.01.2019r.	KD	droga
Borowa	124/20	244	Tp 244	87837/3	dec. Podz. 51/2018 z dn. 20.03.2018r.	KD	droga
Borowa (Raków, Byków)	dr	(dr leśna niewyodrębniona)	Ls		najem gruntu przez Gminę od Nadleśnictwa Oleśn.Śl. Umowa nr 8/2002 z 18.11.2002 na czas nieokreślony	droga	w/z z budową i eksploatacją sieci wodociągowej
BOROWA	280/11	25	Tp 25	39290/5	dec. Podz. 122/2019 z dn. 16.09.2019r.	KD	droga

razem: 214201 m<sup>2</sup>

## **MPZP BOROWA – LEGENDA**

- MN – tereny zabudowy mieszkaniowej jednorodzinnej oraz zabudowy zagrodowej,  
MN/ZP – tereny zabudowy mieszkaniowej wielorodzinnej i jednorodzinnej w obrębie parku zabytkowego,  
MR – tereny zabudowy zagrodowej,  
U/MN – tereny zabudowy usługowo-mieszkaniowej,  
USR – tereny usług sportu i rekreacji,  
USRW/ZP – tereny usług sportu, rekreacji i wypoczynku w obrębie parku zabytkowego,  
U – tereny usług publicznych,  
UK – tereny usług kultury,  
UO – tereny usług oświaty i wychowania,  
UZ – tereny usług zdrowia i opieki społecznej,  
UKS – tereny usług związanych z obsługą komunikacji,  
U/P– tereny aktywności gospodarczej z wykluczeniem inwestycji uciążliwych,  
P/U– tereny aktywności gospodarczej z dopuszczeniem inwestycji uciążliwych,  
RR – tereny ośrodków obsługi i produkcji rybackiej,  
EE – tereny urządzeń infrastruktury technicznej związanych z zaopatrzeniem w energię elektryczną,  
WZ – tereny urządzeń infrastruktury technicznej związanych z zaopatrzeniem w wodę,  
ZC – tereny cmentarzy,  
ZP – tereny zieleni parkowej – park zabytkowy,  
ZI – tereny zieleni niskiej,  
ZN – tereny zieleni nieurządzonej na gruntach rolnych - ekosystem wodno - łęgowy,

# BRZEZIA ŁĄKA

nazwa obrębu	numer działki	pow. [m2]	klasoużytki	numer KW	Tytuł prawa własności	MPZP	STAN AKTUALNY
Brzezia Łąka	12	11100	N 9900 RVI 1200	88362	GK.gw.8224/K/6/48/91	ZP	rola, nieużytki
Brzezia Łąka	121/1 i 121/3						droga przy szkole, apteka,
Brzezia Łąka	155	800	B-PsIV 800	88362	RR.V.K.7722.G.19-1/04	UO	przychodni, parking, na 1m <sup>2</sup> pow. działki zawarta umowa dzierżawy PGN.6845.2.18.140.2014 na lokalizację pojemników na odzież używaną
Brzezia Łąka	159/2	5700	Bi3500 Bz 2200	92316	GK.gw.8224/K/6/48/91	UO	w trwałym zarządzie Szkoły Podstawowej im. Noblistów Polskich - decyzja WGD nr PGN.6844.7.2017.IP z dn. 13.12.2017r. na czas nieoznaczony; na działce budynek szkoły oraz część boiska
Brzezia Łąka	225	1100	B-RIIIb 1100	88362	GK.gw.8224/K/6/48/91	UJ	remiza – umowa użyczenia z OSP z dnia 03.01.2001 r. na czas nieokreślony
Brzezia Łąka	258	13587	Bz 11100 PsIV 2487	88362	GK.gw.8224/K/6/48/91	USR	1. cz. działki - użyc. klubowi sportowemu TECZA – użyczenie, umowa nr PGN.6845.2.73.514.2016 z dn. 29.08.2016 r. na czas nieokreślony; 2. cz. działki - świetlica przekazana w zarząd sołectwu – Zarządzenie nr 193/2008 z dn. 22.07.2008 r. 3. cz. działki – boisko ORLIK wraz z szatnią-administrowanie przez ZOE-A JO 56/10 z dn. 05.03.2010r. Uchylenie zarządzenia 56/10 przez zarządzenie 65/2017 – działka nie jest administrowana przez ZOE-A JO 4. umowa użyczenia z PCK na pojemnik na odzież używaną PGN.6845.2.50.416.2016 z 14.07.2016 -2 pojemniki
Brzezia Łąka	613	15077	RIVb 903 RV 14174	33605	GK.gw.8224/K/6/48/91 Dec. Podziałowa 107/2014 z 12.08.2014r. Połączenie działek	MN, ZN	rola, przez narożnik działki przebiega gazociąg, przez przeciwległy narożnik przebiega linia elektroenergetyczna; ograniczenie od obu linii po 30m,
Brzezia Łąka	461	28500	RIVb 12500 RVI 1300 LV 14700	33605	-	RP	dzierżawa –umowa dzierżawy nr umowa dzierżawy na czas nieoznaczony nr PGN.6845.2.111.1231.2018 z dnia 14.11.2018 na rzecz Pawła Ambrozika – cele rolne
Brzezia Łąka	464	20600	W 600 LVI 13900 LV 6100	33605	-	RP	rowy, łąki, umowa dzierżawy na część działki o pow.2,00 ha na czas nieoznaczony
Brzezia Łąka	553	9400	LIV 800 RIVb 4400 LIII 4200	33605	-	RP	łąki, rola
Brzezia Łąka	582	3000	W 200 PsV 2000 LsVI 300 PsIV 500	88362	GK.gw.8224/K/6/48/91	RP, RL	rowy, rola, lasy
Brzezia Łąka	16/14	8537	RIIIa 2160 RIVb 4938 RVI 1439	33605	-	RP	rola, umowa dzierżawy nr PGN.6845.2.29.302.2016 z dnia 24.05.2016 do 30.09.2018r
Brzezia Łąka	141/6	1271	PsIV 1064 RIVb 207	54968	-	MN	przeznaczone do sprzedaży - trwa ujawnienie w Kw decyzji podziałowych
Brzezia Łąka	142/4	1567	RIVb 1567	88362	-	ZP	rola, dzierżawa -Joanna Ostrowska (umowa nr PGN.6845.2.35.389.2012 z dn. 01.10.2012 do 30.9.2015); kolejna umowa dzierżawy nr PGN.6845.2.47.427.2015 na okres od 30.10.2015r. Do 30.09.2018r. na rzecz p. Joanny Ostrowskiej
Brzezia Łąka	156/1	315	B 315	88362	RR.V.K.7722.G.19-1/04, AG 6011-1/19/3491/2005	U1	droga przy szkole, apteka, przychodni, parking umowa użyczenia z PCK na pojemnik na odzież używaną PGN.6845.2.50.416.2016 z 14.07.2016 -2 pojemniki
Brzezia Łąka	160/4	506	Bi 506	88362	GK.gw.8224/K/6/48/91, AG.7430-180/2008; 85/2012	UO	dzierżawa z NZOZ DONMED PRZYCHODNIA RODZINNA; umowa nr PGN.6845.2.17.88.2012 z dn. 19.03.2012r. na 10 lat
Brzezia Łąka	160/6	2000	Bi 2000	92316	GK.gw.8224/K/6/48/91, AG.7430-180/2008; 85/2012	UO	Oddana w trwały zarząd Szkoły Podstawowej im. Noblistów Polskich na podst. decyzji Wójta GD nr PGN.6844.7.2017.IP z dn. 30.08.2017r. Na czas nieoznaczony; na działce plac zabaw i część boiska sportowego
Brzezia Łąka	257/19	2026	W 176 RIVb 221 PsIV 1629	50528	-	MN	przez środek działki przebiega linia energetyczna; przeznaczona do sprzedaży

Brzezia Łąka	292/2	10000	RIVb 430 RIIIIa 8393 RIIIb 1177	78079	darowizna na cele publiczne	UP	rola, umowa dzierżawy na czas nieoznaczony nr PGN.6845.2.110.1230.2018 z dnia 14.11.2018 na rzecz Pawła Ambrozika – cele rolne
Brzezia Łąka	339/3	1600	W 100 S-RIVb 800 RIVb 700	39071	-	RP	rowy,sady,rola
Brzezia Łąka	339/4	1600	W 100 S-RIVb 800 RIVb 700	39071	-	RP	rowy,sady,rola
Brzezia Łąka	9	8100	N 8100	20269/3	dec. NiR-OR.7532.G.19.121.2014.MC z dnia 15.10.2014 r.	ZP	nieużytki
Brzezia Łąka	11	9300	N 9300	20269/3	dec. NiR-OR.7532.G.19.121.2014.MC z dnia 15.10.2014 r.	ZP	nieużytki
BRZEZIA ŁĄKA	209/3		PslV 802 RIVa 181	wn. do KW	dec. NR5-OR.7510.17.2019.MC z dn. 10.09.2019r.	MN	czekamy na ujawnienie w KW po akceptacji przeznaczona na sprzedaż

razem: 156669 m<sup>2</sup>

## BRZEZIA ŁĄKA-drogi

nazwa obrębu	numer działki	pow. [m2]	klasa użytki	numer KW	Tytuł prawa własności	MPZP	STAN AKTUALNY
Brzezia Łąka	2	400	dr 400	88362	GK.gw.8224/K/6/48/91	ZP	droga
Brzezia Łąka	10	2300	dr 2300	88362	GK.gw.8224/K/6/48/91	droga	droga
Brzezia Łąka	36	37200	dr 37200	88362	GK.gw.8224/K/6/48/91	droga	droga
Brzezia Łąka	51	1800	dr 1800	88362	GK.gw.8224/K/6/48/91	droga	droga
Brzezia Łąka	68	9600	dr 9600	88362	GK.gw.8224/K/6/48/91	droga	droga
Brzezia Łąka	76/9	125	RIVb	88362/9	Dec. Podz. Nr 96/2013 z dnia 31.07.2013r.		droga
Brzezia Łąka	86	2000	dr 2000	88362	GK.gw.8224/K/6/48/91	droga	droga
Brzezia Łąka	101	14300	dr 14300	88362	GK.gw.8224/K/6/48/91	droga	droga
Brzezia Łąka	105	8200	dr 8200	88362	GK.gw.8224/K/6/48/91	droga	droga
Brzezia Łąka	108	1200	dr 1200	88362	GK.gw.8224/K/6/48/91	droga	droga
Brzezia Łąka	125	3400	dr 3400	88362	GK.gw.8224/K/6/48/91	droga	droga
Brzezia Łąka	150	1500	dr 1500	88362	GK.gw.8224/K/6/48/91	droga	droga
Brzezia Łąka	157	15	dr 15	88362	RR.V.K.7722.G.19-1/04	droga	droga
Brzezia Łąka	159/1	159	dr 159	92316	GK.gw.8224/K/6/48/91	droga	droga
Brzezia Łąka	163	1200	dr 1200	88362	GK.gw.8224/K/6/48/91	droga	droga
Brzezia Łąka	173	1400	dr 1400	88362	GK.gw.8224/K/6/48/91	droga	droga
Brzezia Łąka	188	3200	dr 3200	88362	GK.gw.8224/K/6/48/91	droga	droga
Brzezia Łąka	204	2400	dr 2400	88362	GK.gw.8224/K/6/48/91	droga	droga
Brzezia Łąka	205	4100	dr 4100	88362	GK.gw.8224/K/6/48/91	droga	droga
Brzezia Łąka	210	1000	dr 1000	88362	GK.gw.8224/K/6/48/91	droga	droga
Brzezia Łąka	229	19300	dr 19300	88362	GK.gw.8224/K/6/48/91	droga	droga
Brzezia Łąka	230	2500	dr 2500	88362	GK.gw.8224/K/6/48/91	droga	droga
Brzezia Łąka	259	12900	dr 12900	88362	GK.gw.8224/K/6/48/91	droga	droga
Brzezia Łąka	267	4300	dr 4300	88362	GK.gw.8224/K/6/48/91	droga	droga
Brzezia Łąka	268	3000	dr 3000	88362	GK.gw.8224/K/6/48/91	droga	droga
Brzezia Łąka	269	4000	dr 4000	88362	GK.gw.8224/K/6/48/91	droga	droga
Brzezia Łąka	307	5900	dr 5900	88362/9		droga	droga
Brzezia Łąka	470	4800	dr 4800	88362	GK.gw.8224/K/6/48/91	droga	droga
Brzezia Łąka	471	5300	dr 5300	88362	GK.gw.8224/K/6/48/91	droga	droga
Brzezia Łąka	473	2600	dr 2600	88362	GK.gw.8224/K/6/48/91	droga	droga
Brzezia Łąka	482	1600	dr 1600	88362	GK.gw.8224/K/6/48/91	droga	droga
Brzezia Łąka	503	2700	dr 2700	88362	GK.gw.8224/K/6/48/91	droga	droga
Brzezia Łąka	511	5400	dr 5400	88362	GK.gw.8224/K/6/48/91	droga	droga
Brzezia Łąka	525	6800	dr 6800	88362	GK.gw.8224/K/6/48/91	droga	droga
Brzezia Łąka	527	200	dr 200	88362	GK.gw.8224/K/6/48/91	droga	droga
Brzezia Łąka	529	4000	dr 4000	88362	GK.gw.8224/K/6/4/97	droga	droga
Brzezia Łąka	530	1000	dr 1000	88362	GK.gw.8224/K/6/3/97	droga	droga
Brzezia Łąka	531	22500	dr 22500	88362	GK.gw.8224/K/6/48/91	droga	droga
Brzezia Łąka	539	5200	dr 5200	88362	GK.gw.8224/K/6/48/91	droga	droga
Brzezia Łąka	548	4500	dr 4500	88362	GK.gw.8224/K/6/48/91	droga	droga
Brzezia Łąka	559	5200	dr 5200	88362	GK.gw.8224/K/6/48/91	droga	droga
Brzezia Łąka	581	12000	dr 12000	88362	GK.gw.8224/K/6/48/91	droga	droga
Brzezia Łąka	585	3500	dr 3500	88362	GK.gw.8224/K/6/48/91	droga	droga
Brzezia Łąka	597	6600	dr 6600	88362	GK.gw.8224/K/6/6/97	droga	droga
Brzezia Łąka	66/10	3217	dr 3217	88362	Dec. Podz. BGK6011-1/071/6090/2000 Z 09.08.2000R.	droga	droga
Brzezia Łąka	5/1	400	dr 400	88362	NiR.V.7723-323/10 NiR.V.TC.K.7723.G.19-323/10	droga	droga
Brzezia Łąka	16/4		RIVa 156 RIVb 10	33605		droga	droga

Brzezia Łąka	16/5	445	Rllla 50 RIVa 6 RIVb 389	33605		droga	droga
Brzezia Łąka	16/6	1091	Rllla 1090 RIVb 1	33605		droga	droga
Brzezia Łąka	160/3	22	dr 22	88362	GK.gw.8224/K/6/48/91, AG.7430-180/2008; 85/2012	UO	poszerzenie drogi
Brzezia Łąka	161/3	68	dr 68	85974	-	droga	droga
Brzezia Łąka	162/7	214	dr-RIVa 50 dr-PsIV 164	88362	-	droga	droga
Brzezia Łąka	178/9	95	RIVb 95	brak	157/2009	droga	droga,postępowanie o odszkodowanie (MsZ)
Brzezia Łąka	196/4	1941	dr-RIVa 1671 dr-PsIV 138 dr-RIVb 132	88362	-	droga	droga
Brzezia Łąka	196/19	1217	RIVb 221 RV996	81000	Rep.A nr 1769/2010	droga	droga
Brzezia Łąka	197/6	2296	dr 2296	50528	-	droga	droga, post o odszkodowanie (MsZ)
Brzezia Łąka	198/1	1822	dr 1822	50528/6	dec Wójta Gminy Długoleka BGK 6011-1/014/2209/2000 z dnia 16.03.2000r.	droga	droga
Brzezia Łąka	211/4	87	dr-PsIII 87	88362	-	droga	droga
Brzezia Łąka	233/3	205	dr-PsIII 74 RIVa 131	88362	173/2009	droga	droga
Brzezia Łąka	255/1	4400	dr 4400	88362	GK.gw.8224/K/6/48/91	droga	droga
Brzezia Łąka	256/1	3300	dr 3300	88362	GK.gw.8224/K/6/48/91	droga	droga
Brzezia Łąka	71/5	64	RIVb 64	88362	74/2011	droga	droga
Brzezia Łąka	72/11	70	RIVb70	88362	32/2010	droga	droga
Brzezia Łąka	120/3	13	Rllla 6 RIVa7	50528	GN.V.T.J.K.7723.G.19-183/08	droga	droga
Brzezia Łąka	140/3	200	dr 200	88362	GK.gw.8224/K/6/48/91	droga	droga
Brzezia Łąka	141/3	711	PsV 294 RIVb 417	54968	-	droga	droga
Brzezia Łąka	141/8	33	RIVb 33	54968		droga	wydzielona na poszerzenie drogi - ul. Ogrodowa - trwa ujawnianie w KW 3 podziałów
Brzezia Łąka	257/3	4459	W 44 dr-RIVb 1448 dr-RV 2967	88362	-	droga	droga
Brzezia Łąka	264/11	1723	dr 1723	72513/8	Rep A nr 2198/06	droga	droga
Brzezia Łąka	266/25	530	dr-RV 530	88362	-	droga	droga
Brzezia Łąka	275/5	500	dr 500	94427	Rep A nr 6144/2011	droga	dziatka nabyta od ANR; droga
Brzezia Łąka	284/10	118	RIVb 85 RV 33	88362/9	Dec. Podziałowa nr 92/2012 z dn. 12.06.2012	droga	droga
Brzezia Łąka	317/2	280	RIVa 280	88362	265/2008	droga	droga
Brzezia Łąka	322/1	264	PsIV 264	50528	157/2007	droga	droga
Brzezia Łąka	325	7400	dr 7400	88362/9		droga	droga
Brzezia Łąka	335/1	84	Ps V 84	88362	173/2007; post. Prostujące nr 26/2008	droga	droga
Brzezia Łąka	335/3	69	Ps V 69	88362	173/2007; post. Prostujące nr 26/2008	droga	droga
Brzezia Łąka	340/1	285	dr 285	54348	210/2007 z dn 03.12.2007	droga	droga
Brzezia Łąka	341/1	117	dr 117	54348	210/2007 z dn 03.12.2007	droga	droga
Brzezia Łąka	351/7	217	RIVb 181 PsIV 36	wn do KW - 25.11.2014	72/2012	droga	droga
Brzezia Łąka	396/19	1241	dr-RV 1241	88362	-	droga	droga, post o odszkodowanie (MsZ)
Brzezia Łąka	401/4	835	dr 835	88362	-	droga	droga, post o odszkodowanie (MsZ)
Brzezia Łąka	407/3	300	dr 300	88362	GK.gw.8224/K/6/48/91	droga	droga
Brzezia Łąka	425/1	7000	dr 7000	88362	GK.gw.8224/K/6/48/91	droga	droga
Brzezia Łąka	425/2	22400	dr 22400	88362	-	droga	droga
Brzezia Łąka	427/21	865	RV 48 RIVb 442 Rlllb 375	50528	-	droga	droga
Brzezia Łąka	436/1	61	RIVb 61	50528	359/2008	droga	droga
Brzezia Łąka	437/1	77	PsIV 77	88362	88/2010	droga	droga
Brzezia Łąka	454	6900	dr 6900	88362		droga	droga
Brzezia Łąka	534/7	2800	dr 2800	88362	GK.gw.8224/K/6/48/91	droga	droga
Brzezia Łąka	600/13	44	RVI 44	50528	32/2008	droga	droga, przez narożnik działki
Brzezia Łąka	280/1	252	TP 252	33605	GK.gw.8224/K/6/48/91 Dec. Podziałowa 107/2014 z 12.08.2014r.	KD2	przebiega gazociąg, przez przeciwległy narożnik przebiega linia elektroenergetyczna; ograniczenie od obu linii po 30m,
Brzezia Łąka	381/4	235	RV 235	wn. do KW	dec. Podziałowa nr 136/2014 z dnia 06.10.2014r.	droga	droga
Brzezia Łąka	381/1	23	RV 23	wn. do KW	dec. Podziałowa nr 136/2014 z dnia 06.10.2014r.	droga	droga
Brzezia Łąka	380	3800	Dr 3800	wn. do KW		droga	droga
Brzezia Łąka	434/1	105	RIVb 105	88362/9	dec. Podziałowa nr 5/2015 z dnia 14.01.2015r.	droga	droga
Brzezia Łąka	433/2	388	RIVb 6, RV 71, PsIV 204	88362/9	dec. Podziałowa nr 55/2015 z dn. 21.04.2015r.	droga	droga



Brzezia Łąka	610/1	249	RV 47 PsIV 202	wn. do KW	dec. Podziałowa nr 46/2015 z dn. 04.05.2015r.	droga	droga
Brzezia Łąka	149/1	128	RIVb 128	wn. do KW	dec. Podziałowa nr 62/2015 z dn. 05.05.2015r.	droga	droga
Brzezia Łąka	149/2	172	RIVb 172	wn. do KW	dec. Podziałowa nr 62/2015 z dn. 05.05.2015r.	droga	droga
Brzezia Łąka	75/7	111	RIVb 111	wn. do KW	dec. Podziałowa nr 126/20156 z dn. 28.07.2015	droga	droga
Brzezia Łąka	75/8	17	RIVb 17	wn. do KW	dec. Podziałowa nr 126/20156 z dn. 28.07.2015	droga	droga
Brzezia Łąka	435	1052	Dr 1052	88362/9		KD2	droga
Brzezia Łąka	609/2	452	RV 452	88362/9		KD2	droga
Brzezia Łąka	62/5	134		Wn do KW	dec. Podziałowa nr 33/2017 z dnia 24.03.2017r.	droga	droga
Brzezia Łąka	319/22	85	Tp 85	40360/7	dec. Podziałowa nr 66/2017 z dnia 25.05.2017r.	droga	droga
Brzezia Łąka	319/25	52	Tp 52	40360/7	dec. Podziałowa nr 66/2017 z dnia 25.05.2017r.	droga	droga
Brzezia Łąka	118/8	37	PsIII 37	wn. do KW	dec. Podz. 177/2015 z 29.12.2015r.	KD2	droga, nieuregulowany stan prawny
Brzezia Łąka	123/10	90	RIVa 90	87831/1	dec. Podz. 111/2016 z dn. 11.07.2016r.	KD2	droga, nieuregulowany stan prawny
Brzezia Łąka	176/17	352	RIVb 352	33670/1	dec. Podz. 36/2016 z dn. 25.03.2016r.	KD2	droga, nieuregulowany stan prawny
Brzezia Łąka	289/5	161	RIIIa 161	45553/2	dec. Podz. 37/2016 z dn. 18.04.2016r.	KD1	droga, nieuregulowany stan prawny
Brzezia Łąka	332/6	35	Tp 35	49808/3	dec. Podz. 94/2019 z dn. 10.07.2019r.	KD	droga

razem: 329875 m<sup>2</sup>

## **MPZP BRZEZIA ŁĄKA – LEGENDA**

- MN – tereny zabudowy mieszkaniowej jednorodzinnej oraz zabudowy zagrodowej,  
USR – tereny usług sportu i rekreacji,  
U – tereny usług publicznych,  
UK – tereny usług kultury,  
UZ – tereny usług zdrowia i opieki społecznej,  
UO – tereny usług oświaty i wychowania,  
UI – tereny usług innych,  
U/P – tereny aktywności gospodarczej z wykluczeniem inwestycji uciążliwych,  
P/U – tereny aktywności gospodarczej z dopuszczeniem inwestycji uciążliwych,  
EE – tereny urządzeń infrastruktury technicznej związanych z zaopatrzeniem w energię elektryczną,  
TW – tereny urządzeń infrastruktury technicznej związanych z ochroną przeciwpowodziową,  
ZN – tereny zieleni nieurządzonej na gruntach rolnych,  
ZP – tereny zieleni parkowej,  
ZC – tereny cmentarzy,  
RP – tereny gruntów rolnych,  
RL – tereny lasów, gruntów leśnych oraz obszary do zalesienia,  
WS – tereny wód otwartych stojących,  
WP – tereny wód otwartych płynących,  
KZ, KL, KD, KPJ – tereny komunikacji drogowej.

## BUDZIWOJOWICE / BUDZIWOJOWICE-drogi

nazwa obrębu	numer działki	pow. [m2]	klasoużytki	numer KW	Tytuł prawa własności	MPZP	STAN AKTUALNY
Budziwojowice	18/1	600	N, R IVa 600	85186	Akt not. Rep a nr 2229/2014	USR	na działce znajduje się plac zabaw i siłownia zewnętrzna
nazwa obrębu	numer działki	pow. [m2]	klasoużytki	numer KW	Tytuł prawa własności	MPZP	STAN AKTUALNY
Budziwojowice	72	1900	dr 1900	85186	GK.gw.8224/K/6/33/91	RP1	droga
Budziwojowice	73	300	dr 300	85186	GK.gw.8224/K/6/33/91	RP1	droga
Budziwojowice	74	2500	dr 2500	85186	GK.gw.8224/K/6/33/91	RP2	droga
Budziwojowice	75	700	dr 700	85186	GK.gw.8224/K/6/33/91	RP2	droga
Budziwojowice	77	912	dr 912	85186	GK.gw.8224/K/6/33/91	RP1	droga
Budziwojowice	78	1864	dr 1864	85186	GK.gw.8224/K/6/33/91	RP1	droga
Budziwojowice	79	1659	dr 1659	85186	GK.gw.8224/K/6/33/91	RP2	droga
Budziwojowice	80	636	dr 636	85186	GK.gw.8224/K/6/33/91	RP2	droga
Budziwojowice	83	4842	dr 4842	85186	GK.gw.8224/K/6/33/91	RP2	droga
Budziwojowice	86	175	dr 175	85186	GK.gw.8224/K/6/33/91	RP2	droga
Budziwojowice	60/3	12	dr 12	85186	GK.gw.8224/K/6/33/91	RP1	droga
Budziwojowice	60/4	5100	dr 5100	85186	GK.gw.8224/K/6/33/91	RP1	droga
Budziwojowice	61/2	268	dr 268	85186	GK.gw.8224/K/6/33/91	RP1	droga
Budziwojowice	61/3	3100	dr 3100	85186	GK.gw.8224/K/6/33/91	RP1	droga
Budziwojowice	62/1	76	dr 76	85186	GK.gw.8224/K/6/33/91	RP1	droga
Budziwojowice	62/2	1700	dr 1700	85186	GK.gw.8224/K/6/33/91	KPJ	droga
Budziwojowice	63/1	957	dr 957	85186	GK.gw.8224/K/6/33/91	KZ2	droga
Budziwojowice	63/2	397	dr 397	85186	GK.gw.8224/K/6/33/91	RP1	droga
Budziwojowice	64/1	506	dr 506	85186	GK.gw.8224/K/6/33/91	RP1	droga
Budziwojowice	64/2	813	dr 813	85186	GK.gw.8224/K/6/33/91	KPJ	droga
Budziwojowice	64/3	813	dr 813	85186	GK.gw.8224/K/6/33/91	RP1	droga
Budziwojowice	71/1	4600	dr 4600	85186	GK.gw.8224/K/6/33/91	RP1	droga
Budziwojowice	81/3	6334	dr 6334	85186	GK.gw.8224/K/6/33/91	RP2	droga

razem: 40764 m<sup>2</sup>

## **MPZP BUDZIWOJOWICE – LEGENDA**

- MN - tereny zabudowy mieszkaniowej jednorodzinnej oraz zabudowy zagrodowej,  
USR - tereny usług sportu i rekreacji,  
U/P- tereny aktywności gospodarczej z wykluczeniem inwestycji uciążliwych,  
EE - tereny urzędzeń infrastruktury technicznej związanych z zaopatrzeniem w energię elektryczną,  
RP - tereny gruntów rolnych,  
RP/KS - tereny gruntów rolnych - rezerwa terenu dla potrzeb realizacji planowanej drogi klasy „S” - ekspresowej,  
RL - tereny lasów, gruntów leśnych oraz obszary do zalesienia,  
KZ, KPJ - tereny komunikacji drogowej.

## BUKOWINA

nazwa obrębu	numer działki	pow. [m2]	klasoużytki	numer KW	Tytuł prawa własności	MPZP	STAN AKTUALNY
Bukowina	22/4	1600	PsIII 1600	40258	GK.gw.8224/K/6/47/91	RP1	pastwiska
Bukowina	125/4	20497	PsIII 20497	72406	Rep. A nr 2454/2003	USR	działka nabyta od ANR pod USR; boisko, plac zabaw -część działki, na której jest plac zabaw jest przekazana na rzecz sołectwa – Zarządzenie nr 140/10 z dn. 08.06.2010 r.
Bukowina	131/4	1700	RII 200 RIIIa 1500	40258	GK.gw.8224/K/6/17/93	MN	dzierżawa osobom fizycznym, (nauczycielom) – umowa nr SP 72243/21/303/2005 z dn. 30.12.2005 r. do czasu pełnienia funkcji nauczyciela
Bukowina	131/7	1500	RII 1500	40258	GK.gw.8224/K/6/17/93	MN	dzierżawa osobom fizycznym, (nauczycielom) – umowa nr SP 72243/10/149/2005 z dn. 01.07.2005 r. do czasu pełnienia funkcji nauczyciela
Bukowina	131/8	1400	RII 1400	40258	GK.gw.8224/K/6/17/93	MN	dzierżawa osobom fizycznym, (nauczycielom) – umowa nr SP 72243/20/302/2005 z dn. 30.12.2005 r. do czasu pełnienia funkcji nauczyciela
Bukowina	169/1	700	Ws 700	40258	GK.gw.8224/K/6/47/91	WS	staw
Bukowina	169/3	800	Ws 800	40258	GK.gw.8224/K/6/47/91	WS	staw
razem:		28197 m <sup>2</sup>					

## BUKOWINA-drogi

nazwa obrębu	numer działki	pow. [m2]	klasoużytki	numer KW	Tytuł prawa własności	MPZP	STAN AKTUALNY
Bukowina	184	22800	dr 22800	40258	GK.gw.8224/K/6/47/91	KD	droga ograniczenia czasowe – gazociąg 500 (Msz) – dot. pow. 0,0332 ha
Bukowina	186	15400	dr 15400	40258	GK.gw.8224/K/6/47/91	KD2/RP1	droga
Bukowina	188	2400	dr 2400	40258	GK.gw.8224/K/6/47/91	RP1	droga
Bukowina	192	3300	dr 3300	40258	GK.gw.8224/K/6/47/91	RP1	droga
Bukowina	196	1100	dr 1100	40258	GK.gw.8224/K/6/47/91	RP1	droga
Bukowina	205	2900	dr 2900	40258	GK.gw.8224/K/6/47/91	RP1	droga
Bukowina	206	14000	dr 14000	40258	GK.gw.8224/K/6/47/91	RP1	droga
Bukowina	207	3100	dr 3100	40258	GK.gw.8224/K/6/47/91	RP1	droga
Bukowina	208	5300	dr 5300	40258	GK.gw.8224/K/6/47/91	RP1	droga
Bukowina	209	4100	dr 4100	40258	GK.gw.8224/K/6/47/91	RP1	droga ograniczenia czasowe – gazociąg 500 (Msz) – dot. pow. 0,0245 ha
Bukowina	123/22	178	Ps 178	40258	156/2007	droga	droga
Bukowina	169/2	100	B-PsIII 100	40258	GK.gw.8224/K/6/47/91	KPJ	droga
Bukowina	169/4	1800	dr 1800	40258	GK.gw.8224/K/6/47/91	KD2	droga
Bukowina	182/1	400	dr 400	40258	GK.gw.8224/K/6/47/91	KPJ	droga
Bukowina	182/2	4200	dr 4200	40258	GK.gw.8224/K/6/47/91	RP1	droga
Bukowina	183/1	200	dr 200	40258	GK.gw.8224/K/6/47/91	KPJ	droga
Bukowina	183/2	800	dr 800	40258	GK.gw.8224/K/6/47/91	RP1	droga
Bukowina	185/4	8800	dr 8800	40258	GK.gw.8224/K/6/47/91	RP1	droga ograniczenia czasowe – gazociąg 500 (Msz) – dot. pow. 0,0282 ha. Zgodnie z zarządzeniem 76/2017 z dnia 16 marca 2017 r. - ustanowiono odpłatną służebność przesyłu na rzecz FORTUM POWER AND HEAT POLSKAS.p.z o.o.
Bukowina	185/5	2870	dr 2870	40258	GK.gw.8224/K/6/47/91	RP1	droga
Bukowina	185/6	2227	dr 2227	40258	GK.gw.8224/K/6/47/91	RP1	droga
Bukowina	185/7	14221	dr 14221	40258	GK.gw.8224/K/6/47/91	RP1	droga
Bukowina	187/2	957	dr 957	40258	GK.gw.8224/K/6/47/91	RP1	droga
Bukowina	187/3	5300	dr 5300	40258	GK.gw.8224/K/6/47/91	RP1	droga
Bukowina	189/2	8600	dr 8600	40258	GK.gw.8224/K/6/47/91	RP1	droga
Bukowina	190/2	1994	dr 1994	40258	GK.gw.8224/K/6/47/91	RP1	droga
Bukowina	190/3	1525	dr 1525	40258	GK.gw.8224/K/6/47/91	RP1	droga
Bukowina	195/2	6400	dr 6400	40258	GK.gw.8224/K/6/47/91	KD2/RP1	droga
Bukowina	198/3	2402	dr 2402	40258	GK.gw.8224/K/6/47/91	RP1	droga
Bukowina	198/4	992	dr 992	40258	GK.gw.8224/K/6/47/91	RP1	droga
Bukowina	199/1	600	dr 600	40258	GK.gw.8224/K/6/47/91	KPJ	droga
Bukowina	199/4	9100	dr 9100	40258	GK.gw.8224/K/6/47/91	RP1/KD	droga
Bukowina	199/5	959	dr 959	40258	GK.gw.8224/K/6/47/91	RP1	droga ograniczenia czasowe – gazociąg 500 (Msz) – dot. pow. 0,0227 ha
Bukowina	200/2	2700	dr 2700	40258	GK.gw.8224/K/6/47/91	RP1	droga
Bukowina	202/1	900	dr 900	40258	GK.gw.8224/K/6/47/91	KD2	droga
Bukowina	202/2	2300	dr 2300	40258	GK.gw.8224/K/6/47/91	KD2	droga
Bukowina	202/3	900	dr 900	40258	GK.gw.8224/K/6/47/91	KPJ	droga
Bukowina	202/4	800	dr 800	40258	GK.gw.8224/K/6/47/91	KPJ	droga
Bukowina	202/5	2400	dr 2400	40258	GK.gw.8224/K/6/47/91	RP1	droga
Bukowina	202/6	1200	dr 1200	40258	GK.gw.8224/K/6/47/91	KPJ	droga
Bukowina	204/1	1400	dr 1400	40258	GK.gw.8224/K/6/47/91	RP1	droga
razem:		161625 m <sup>2</sup>					

## **MPZP BUKOWINA – LEGENDA**

- MN – tereny zabudowy mieszkaniowej jednorodzinnej oraz zabudowy zagrodowej,  
USR – tereny usług sportu i rekreacji,  
U/P – tereny aktywności gospodarczej z wykluczeniem inwestycji uciążliwych,  
EE – tereny urządzeń infrastruktury technicznej związanych z zaopatrzeniem w energię elektryczną,  
RP – tereny gruntów rolnych,  
RP/KS – tereny gruntów rolnych – rezerwa terenu dla potrzeb realizacji planowanej drogi klasy „S”- ekspresowej,  
RL – tereny lasów, gruntów leśnych oraz obszary do zalesienia,  
WS – tereny wód otwartych stojących,  
WP – tereny wód otwartych płynących,  
KZ, KL, KD, KPJ – tereny komunikacji drogowej.

# BYKÓW

nazwa obrębu	numer działki	pow. [m2]	klasoużytki	numer KW	Tytuł prawa własności	MPZP	STAN AKTUALNY
Byków	49	11500	RV 1600 RIVa 9900	23211	GK.gw.8224/K/6/3/93	RP	dzierżawa na cele rolne - umowa nr PGN.6845.2.27.2011.287 z dn. 03.11.2011 na czas nieokreślony
Byków	143/1	44	RIVa 44	31451	Rep. A 6380/2006	U/P	na działce projektowana jest przepompownia
Byków	355	5500	Lz 3700 N 1800	23211	GK.gw.8224/K/6/45/91	RP2	grunty zadrzewione, nieużytki, pod lasem, dzierżawa na czas oznaczony 9.10.2018r.- 8.07.2021r. Umowa nr PGN.6845.2.96.1143.2018 na rzecz Marcina Sajnog – cele rolne
Byków	356	9500	Lz 5900 N 2700 dr-RV 900	23211	GK.gw.8224/K/6/45/91	RP2	grunty zadrzewione, nieużytki, pod lasem, dzierżawa na czas oznaczony 9.10.2018r.- 8.07.2021r. Umowa nr PGN.6845.2.96.1143.2018 na rzecz Marcina Sajnog – cele rolne
Byków	184/1	3727	B-PsIV 3727	23211	GK.gw.8224/K/6/45/91	UO	1. świetlica i plac zabaw – użyczenie na rzecz GOK, Umowa nr PGN/72243-1/19/389/2008 z dn. 16.09.2008 r. na czas nieoznaczony 2.w roku 2012 wyremontowano świetlicę- m.in. ze środków unijnych
Byków	185/3	68	RIVb 68	23211	-	U/MN	rola
Byków	255/2	8300	Lz 800 PsIV 7500	23211	GK.gw.8224/K/6/45/91	USR	boisko – przekazane na rzecz sołectwa – Zarządzenie nr 328/2009 z dn. 16.12.2009 r.
Byków	255/3	12400	Lz 1700 N 2200 PsIV 8500	23211	GK.gw.8224/K/6/45/91	USR	1. boisko – przekazane na rzecz sołectwa – Zarządzenie nr 328/2009 z dn. 16.12.2009 r. 2. „centrum wsi”: na działce jest posadowiona altana
Byków	255/6	1239	Lz-PsIV 899 PsIV 340	23211	-	UK1	*plac zabaw – część działki (0,0739 ha) przekazana na rzecz sołectwa – Zarządzenie nr 328/2009 z dn. 16.12.2009 r.; *część działki o pow. 0,0500 ha- dzierżawa pod parking-Parafia Długoleka/Byków(umowa nr PGN.72243-1/1/26/10 z dn. 21.01.2010r.- czas nieokreślony)
Byków	394/1	500	Tk 500	88614	GK.gw.8224/K/6/45/91	KK	w użytkowaniu wieczystym Zespołu Elektrociepłowni Wrocławskich KOGENERACJA S.A
Byków	449/1	300	Tk 300	88614	GK.gw.8224/K/6/45/91	RP2	w użytkowaniu wieczystym Zespołu Elektrociepłowni Wrocławskich KOGENERACJA S.A
Byków	451/1	500	Tk 500	88614	GK.gw.8224/K/6/45/91	KK	w użytkowaniu wieczystym Zespołu Elektrociepłowni Wrocławskich KOGENERACJA S.A
Byków	451/3	600	Tk 600	88614	GK.gw.8224/K/6/45/91	KK	w użytkowaniu wieczystym Zespołu Elektrociepłowni Wrocławskich KOGENERACJA S.A
Byków	451/5	600	Tk 600	88614	GK.gw.8224/K/6/45/91	KK	w użytkowaniu wieczystym Zespołu Elektrociepłowni Wrocławskich KOGENERACJA S.A
razem:		54778 m <sup>2</sup>					

# BYKÓW-drogi

nazwa obrębu	numer działki	pow. [m2]	klasoużytki	numer KW	Tytuł prawa własności	MPZP	STAN AKTUALNY
Byków	387	17300	dr 17300	23211	GK.gw.8224/K/6/45/91	droga	droga
Byków	389	21000	dr 21000	23211	GK.gw.8224/K/6/45/91	droga	droga ograniczenia – gazociąg 1000 (Msz)
Byków	390	19100	dr 19100	23211	GK.gw.8224/K/6/45/91	droga	droga ograniczenia – gazociąg 1000 (Msz)
Byków	391	22100	dr 22100	23211	GK.gw.8224/K/6/45/91	droga	droga
Byków	393	10900	dr 10900	23211	GK.gw.8224/K/6/45/91	droga	droga
Byków	396	2300	dr 2300	23211	GK.gw.8224/K/6/45/91	droga	droga ograniczenia – gazociąg 1000 (Msz)
Byków	397	1300	dr 1300	23211	GK.gw.8224/K/6/45/91	droga	droga
Byków	398	3200	dr 3200	23211	-	droga	droga
Byków	399	4700	dr 4700	23211	GK.gw.8224/K/6/45/91	droga	droga
Byków	400	1500	dr 1500	23211	GK.gw.8224/K/6/45/91	droga	droga
Byków	401	600	dr 600	23211	GK.gw.8224/K/6/45/91	droga	droga
Byków	402	8400	dr 8400	23211	GK.gw.8224/K/6/45/91	droga	droga
Byków	403	2100	dr 2100	23211	GK.gw.8224/K/6/45/91	droga	droga
Byków	405	1400	dr 1400	23211	GK.gw.8224/K/6/45/91	droga	droga
Byków	406	2000	dr 2000	23211	GK.gw.8224/K/6/45/91	droga	droga
Byków	407	3300	dr 3300	23211	GK.gw.8224/K/6/45/91	droga	droga
Byków	408	3100	dr 3100	23211	GK.gw.8224/K/6/45/91	droga	droga
Byków	409	7400	dr 7400	23211	GK.gw.8224/K/6/45/91	droga	droga
Byków	410	6000	dr 6000	23211	GK.gw.8224/K/6/45/91	droga	droga
Byków	412	1700	dr 1700	23211	GK.gw.8224/K/6/45/91	droga	droga
Byków	413	400	dr 400	23211	GK.gw.8224/K/6/45/91	droga	droga
Byków	414	3700	dr 3700	23211	GK.gw.8224/K/6/45/91	droga	droga ograniczenia – gazociąg 1000 (Msz)
Byków	416	1200	dr 1200	23211	GK.gw.8224/K/6/45/91	droga	droga
Byków	418	2200	dr 2200	23211	GK.gw.8224/K/6/45/91	droga	droga

Byków	420	800 dr 800	23211	GK.gw.8224/K/6/45/91	droga	droga ograniczenia – gazociąg 1000 (Msz)
Byków	421	1500 dr 1500	23211	GK.gw.8224/K/6/45/91	droga	droga
Byków	422	2000 dr 2000	23211	GK.gw.8224/K/6/45/91	droga	droga
Byków	423	1700 dr 1700	23211	GK.gw.8224/K/6/45/91	droga	droga
Byków	424	800 dr 800	23211	GK.gw.8224/K/6/45/91	droga	droga
Byków	427	400 dr 400	23211	GK.gw.8224/K/6/45/91	droga	droga
Byków	428	1900 dr 1900	23211	GK.gw.8224/K/6/45/91	droga	droga
Byków	429	12400 dr 12400	23211	GK.gw.8224/K/6/45/91	droga	droga
Byków	431	600 dr 600	23211	GK.gw.8224/K/6/45/91	droga	droga
Byków	432	700 dr 700	23211	GK.gw.8224/K/6/45/91	droga	droga
Byków	433	400 dr 400	23211	GK.gw.8224/K/6/45/91	droga	droga
Byków	444	1300 dr 1300	23211	GK.gw.8224/K/6/45/91	droga	droga
Byków	445	1400 dr 1400	23211	GK.gw.8224/K/6/45/91	droga	droga
Byków	447	2100 dr 2100	23211	GK.gw.8224/K/6/45/91	droga	droga
Byków	448/1	48 dr 48	23211	GK.gw.8224/K/6/45/91; dec. SP 393/2010	droga	droga Kamień-Byków; działka podzielona dec. ZRID
Byków	448/2	4200 dr 4200	23211	GK.gw.8224/K/6/45/91; dec. SP 393/2010	droga	ul. Wiosenna ograniczenia – gazociąg 1000 (Msz)
Byków	450	1800 dr 1800	23211	GK.gw.8224/K/6/45/91	droga	droga
Byków	454	1100 dr 1100	23211	GK.gw.8224/K/6/45/91	droga	droga ograniczenia – gazociąg 1000 (Msz)
Byków	182/1	516 dr 516	23211	-	droga	droga
Byków	191/8	901 RIVb 901	23211	Rep. A nr 1498/2010	MN	droga
Byków	192/4	297 RIVb 297	23211	Rep. A nr 1504/2010	RP1	droga
Byków	192/9	1069 RIVb 1069	23211	Rep. A nr 1504/2010	RP1	droga
Byków	192/5	96 RIVb 96	23211	167/2007	droga	droga
Byków	195/3	78 RIIIa 78	83494	188/2007	droga	droga
Byków	239/6	597 dr 597	23211	-	droga	droga
Byków	243/8	632 dr 632	23211	-	droga	droga
Byków	271/5	88 Ps IV, RV	23211	Rep. A nr 4508/2014	droga	droga
Byków	271/7	580 Ps IV, RV	23211	Rep. A nr 4508/2014	droga	droga
Byków	271/9	604 RV	23211	Rep. A 1757/2014	KD2 i KGP	droga
Byków	292/2	RIIIa 800 PsIV 100	23211	GK.gw.8224/K/6/17/96	droga	droga
Byków	302/3	200 LIV 200	23211	37/2008 z dn 07.02.2008r	droga	droga
BYKÓW	340/7	55 R v	90824	Rep. A nr 2614/2014	droga	droga
Byków	358/4	850 dr 850	23211	-	droga	droga
Byków	392/2	11960 dr 11960	23211	GK.gw.8224/K/6/45/91	droga	droga
Byków	394/67	2800 dr 2800	23211	GK.gw.8224/K/6/45/91	droga	droga
Byków	394/68	600 dr 600	23211	-	droga	droga
Byków	411/2	1280 dr 1280	23211	GK.gw.8224/K/6/45/91	droga	droga
Byków	415/1	5600 dr 5600	23211	GK.gw.8224/K/6/45/91	droga	droga ograniczenia – gazociąg 1000 (Msz)
Byków	419/2	2800 dr 2800	23211	-	droga	droga ograniczenia – gazociąg 1000 (Msz)
Byków	425/2	690 dr 690	23211	GK.gw.8224/K/6/45/91	droga	droga
Byków	426/2	2090 dr 2090	23211	GK.gw.8224/K/6/45/91	droga	droga
Byków	430/2	590 dr 590	23211	GK.gw.8224/K/6/45/91	droga	droga
Byków	446/1	1500 dr 1500	23211	GK.gw.8224/K/6/45/91	droga	droga ograniczenia – gazociąg 1000 (Msz)
Byków	449/2	50 dr 50	23211	GK.gw.8224/K/6/45/91	droga	droga
Byków	449/3	1850 dr 1850	23211	GK.gw.8224/K/6/45/91	droga	droga
Byków	451/2	1300 dr 1300	23211	GK.gw.8224/K/6/45/91	droga	droga
Byków	451/4	800 dr 800	23211	GK.gw.8224/K/6/45/91	droga	droga
Byków	451/6	400 dr 400	23211	GK.gw.8224/K/6/45/91	droga	droga
Byków	342/6	RIVa 1562 RIVb 1911 RV 1683 PsIV 806	wn do KW	dec.Star.Pow. 393/2010	KD2	droga Kamień-Byków; działka nabyta dec. ZRID ograniczenia – gazociąg 1000 (Msz)
Byków	347/2	127 RIVa 127	23211	dec.Star.Pow. 393/2010	RP2	droga Kamień-Byków; działka nabyta dec. ZRID
Byków	348/1	RIVb 382 RV 680	23211	dec.Star.Pow. 393/2010	RP2	droga Kamień-Byków; działka nabyta dec. ZRID
Byków	486/4	980 W 980	23211	dec.Star.Pow. 393/2010	RP2	droga Kamień-Byków; działka nabyta dec. ZRID
Byków	368/4	RIVb 180 RV 1082 RVI 156 LIV 210	23211	dec.Star.Pow. 393/2010	RP2	droga Kamień-Byków; działka nabyta dec. ZRID
Byków	376/4	26 RIVa 26	94872	dec.Star.Pow. 393/2010	RP2	droga Kamień-Byków; działka nabyta dec. ZRID
Byków	375/6	66 RIVa 66	94872	dec.Star.Pow. 393/2010	RP2	droga Kamień-Byków; działka nabyta dec. ZRID
Byków	374/2	73 LIII 73	23211	dec.Star.Pow. 393/2010	RP2	droga Kamień-Byków; działka nabyta dec. ZRID
Byków	373/2	97 LIV 97	23211	dec.Star.Pow. 393/2010	RP2	droga Kamień-Byków; działka nabyta dec. ZRID
Byków	372/2	LIII 39 RIVb 40 W-LIII 22	23211	dec.Star.Pow. 393/2010	RP2	droga Kamień-Byków; działka nabyta dec. ZRID



Byków	371/10	124 RIVa 124	23211	dec.Star.Pow. 393/2010	RP2	droga Kamień-Byków; działka nabyta dec. ZRID	
Byków	371/12	118 RIVa 118	94869/8	dec.Star.Pow. 393/2010	RP2	droga Kamień-Byków; działka nabyta dec. ZRID	
Byków	370/5	29 ŁIII 29	94869/8	dec.Star.Pow. 393/2010	RP2	droga Kamień-Byków; działka nabyta dec. ZRID	
Byków	487/5	18 W 18	23211	dec.Star.Pow. 393/2010	RP2	droga Kamień-Byków; działka nabyta dec. ZRID, o odszkodowanie (MSz)	post.
Byków	369/4	247 ŁIII 247	23211	dec.Star.Pow. 393/2010	RP1, KK	droga Kamień-Byków; działka nabyta dec. ZRID	
Byków	366/5	2 Lz-RIVb 2	94870/8	dec.Star.Pow. 393/2010	RP1	droga Kamień-Byków; działka nabyta dec. ZRID	
Byków	501/2	2548 Ls 2548	23211	dec.Star.Pow. 393/2010	RL	droga Kamień-Byków; działka nabyta dec. ZRID	
Byków	340/6	409 RV 409	wn do KW	dec.Star.Pow. 393/2010	P/U	droga Kamień-Byków; działka nabyta dec. ZRID	
Byków	486/2	36 W 36	23211	dec.Star.Pow. 393/2010	RP2	droga Kamień-Byków; działka nabyta dec. ZRID, o odszkodowanie (MSz)	post.
Byków	486/1	200 Tk 200	23211	dec.Star.Pow. 393/2010	RP2, KK	droga Kamień-Byków; działka nabyta dec. ZRID, o odszkodowanie (MSz)	post.
Byków	507/1	187 dr 187	92104	106/2010; Rep. A nr 3234/2010	droga	droga	
Byków	508/2	RIVb 53 931 RV 878	95956/2	153/2011	droga	droga	
Byków	236/1	767 ŁIII 767	23211	dec. Podziałowa nr 28/2014 z 05.03.2014 r.	droga	droga	
Byków	236/8	211 ŁIII 211	23211	dec. Podziałowa nr 28/2014 z 05.03.2014 r.	droga	droga	
Byków	284/8	447 PslV 447	wn. do KW	dec. Podziałowa nr 3/2014 z dn. 21.01.2014r.	droga	droga	
Byków	237/2	ŁIII 280 400 W-ŁIII 120	23211/3	Rep. A nr 4508/2014, 28.08.2014	droga	droga, dzierżawa na czas oznaczony 8.08.2018r. - 7.05.2018r. Umowa nr PGN.6845.2.72.847.2018 na rzecz Piotra Tomaszewskiego – ogródek przydomowy	
Byków	271/3	599 PslV 599	23211/3		droga	droga	
Byków	481/1	82 W 82	23211/3	dec. Podziałowa nr 72/2015 z dn. 25.05.2015r.	droga	droga	
Byków	223/9	288 RIVb 288	23211/3	dec. Podziałowa nr 91/2015 z dn. 23.06.2015r.	droga	droga	
Byków	156/3	861 Bp 861	wn. do KW	um. sprzedaży Rep.A nr 1342/2015 z dn. 6.08.2015r.	droga	droga	
Byków	191/20	165 Bp 165	101842/6	um. sprzedaży Rep.A nr 3967/2015 z dn. 12.11.2015r.	KL2, KD2	droga	
Byków	166/10	14 dr 14	102326/0	um. sprzedaży Rep.A nr 3967/2015 z dn. 12.11.2015r.	KGP	zabudowana wiatą przystankową i chodnikiem przy zatoce autobusowej	
Byków	166/12	55 dr 55	102326/0	um. sprzedaży Rep.A nr 3967/2015 z dn. 12.11.2015r.	KGP	zabudowana wiatą przystankową i chodnikiem przy zatoce autobusowej	
Byków	241/4	202 Tp 202	80287/3	dec. Podziałowa nr 19/2017 z 17.02.2017 r.	droga	droga	
Byków	307/65	10170 Tp	Wniosek do KW	dec. ZRID nr 374/2017 z dnia 17.05.2017 r.	ścieżka rowerowa	ścieżka rowerowa	
Byków	262/4	35 Tp	Wniosek do KW	dec. ZRID nr 374/2017 z dnia 17.05.2017 r.	ścieżka rowerowa	ścieżka rowerowa	
Byków	273/4	76 Tp	Wniosek do KW	dec. ZRID nr 374/2017 z dnia 17.05.2017 r.	ścieżka rowerowa	ścieżka rowerowa	
Byków	480/4	29 Tp	Wniosek do KW	dec. ZRID nr 374/2017 z dnia 17.05.2017 r.	ścieżka rowerowa	ścieżka rowerowa	
Byków	254/2	49 Tp	Wniosek do KW	dec. ZRID nr 374/2017 z dnia 17.05.2017 r.	ścieżka rowerowa	ścieżka rowerowa	
Byków	289/1	RIVb 272 RV 328	wn. do KW	akt notarialny Rep. A nr 945/2019 z dn. 01.03.2019r.	U/MN	poszerzenie drogi	
Byków	228/12	82 RV 82	36196/5	dec. Podz. 105/2016 z dn. 04.07.2016r.	KGP	Droga – nieuregulowany stan prawny	
Byków	240/4	ŁIII 502 551 WIII 49	10329/9	dec. Podz. 23/2016 z dn. 19.02.2016r.	KD2	Droga – nieuregulowany stan prawny	
Byków	276/4	440 Tp 440	10306/2	dec. Podz. 102/2019 z dn. 5.08.2019r.	KD2	droga	
Byków (Borowa, Raków)	dr	(dr leśna niewyodrębniona) Ls	-	najem gruntu przez Gminę od Nadleśnictwa Oleśn.Śl. Umowa nr 8/2002 z 18.11.2002 na czas nieokreślony	droga	w/z z budową i eksploatacją sieci wodociągowej	

razem: 254915 m<sup>2</sup>

## **MPZP BYKÓW – LEGENDA**

MN – tereny zabudowy mieszkaniowej jednorodzinnej oraz zabudowy zagrodowej,

U/MN – tereny zabudowy usługowo-mieszkaniowej,

USR – tereny usług sportu i rekreacji,

UK – tereny usług kultury,

UO – tereny usług oświaty i wychowania,

UKS – tereny usług związanych z obsługą komunikacji,

UI – tereny usług innych,

U/P– tereny aktywności gospodarczej z wykluczeniem inwestycji uciążliwych,

P/U– tereny aktywności gospodarczej z dopuszczeniem inwestycji uciążliwych,

EE – tereny urządzeń infrastruktury technicznej związanych z zaopatrzeniem w energię elektryczną,

EG – tereny urządzeń infrastruktury technicznej związanych z zaopatrzeniem w gaz,

ZC – tereny cmentarzy,

RP – tereny gruntów rolnych,

RL – tereny lasów, gruntów leśnych oraz obszary do zalesienia,

WS – tereny wód otwartych stojących,

KK – tereny komunikacji kolejowej,

KGP, KL-, KD, KPJ – tereny komunikacji drogowej, oraz objęte miejscowym planem zagospodarowania przestrzennego, o którym mowa w § 13 uchwały:

PX – tereny zabudowy produkcyjno-usługowej.

## DĄBROWICA / DĄBROWICA-drogi

nazwa obrębu	numer działki	pow. [m2]	klasa/żytki	numer KW	Tytuł prawa własności	MPZP	STAN AKTUALNY
Dąbrowica	16/4	1400	RIVa 1400	wn. do KW	akt notarialny Rep.A nr 4579/2015 z dn. 8.12.2015r.	USR	działka nabyta od ANR na cele sportowo-rekreacyjne, przekazana sołectwu na czas nieoznaczony zarządzeniem nr 161/2016 Wójta Gminy Długoleśka z dnia 20 maja 2016r.
Dąbrowica	66	1500	dr 1500	84427	GK.gw.8224/K/6/23/91	KD	droga
Dąbrowica	67	1316	dr 1316	84427	GK.gw.8224/K/6/23/91	KD	droga
Dąbrowica	69	400	dr 400	84427	GK.gw.8224/K/6/23/91	KPJ	Postanowieniem Sądu Rejonowego w Oleśnicy Sygn I Ns276/13 z dnia 29.03.2017 działkę 69/2 (249m2) z dniem 1.10.2005 nabył przez zasiedzenie M. Kowalczyk
Dąbrowica	70	1200	dr 1200	84427	GK.gw.8224/K/6/23/91	RP1	droga
Dąbrowica	71	1600	dr 1600	84427	GK.gw.8224/K/6/23/91	RP1	droga
Dąbrowica	74	1000	dr 1000	84427	GK.gw.8224/K/6/23/91	RP1	droga
Dąbrowica	72/2	7000	dr 7000	84427	GK.gw.8224/K/6/23/91	droga	droga
Dąbrowica	72/3	182	dr 182	84427	GK.gw.8224/K/6/23/91	droga	droga
Dąbrowica	73/2	3600	dr 3600	84427	GK.gw.8224/K/6/23/91	droga	droga
Dąbrowica	13/1	397	Tr 397	2923/4	dec. Podz. 9/2018 z dn. 19.01.2018r.	KD	droga
<b>razem:</b>		<b>19595 m<sup>2</sup></b>					

## **MPZP DĄBROWICA – LEGENDA**

- MN - tereny zabudowy mieszkaniowej jednorodzinnej oraz zabudowy zagrodowej,  
USR - tereny usług sportu i rekreacji,  
EE - tereny urządzeń infrastruktury technicznej związanych z zaopatrzeniem w energię elektryczną,  
ZP - tereny zieleni parkowej,  
ZN - tereny zieleni nieurządzonej na gruntach rolnych,  
RP - tereny gruntów rolnych,  
RP/KS - tereny gruntów rolnych - rezerwa terenu dla potrzeb realizacji planowanej drogi klasy „S” - ekspresowej,  
RL - tereny lasów, gruntów leśnych i obszarów do zalesienia,  
WS - tereny wód otwartych stojących,  
WP - tereny wód otwartych płynących,  
KL, KD, KPJ - tereny komunikacji drogowej.

# DŁUGOŁĘKA

nazwa obrotu	numer działki	pow. [m2]	klasużytki	numer KW	Tytuł prawa własności	MPZP	STAN AKTUALNY
Długoleka	48	1200	LsV 1200	6750	NKG.Ia.7723/P-23/G-19/1/00	RL	las
Długoleka	187	1600	Bi 1600	54644	GK.gw.8224/K/6/4/93	UK2	1. ZOE-JO – umowa nr 01/03/2005 z dn. 01.03.2005r. Na czas nieokreślony 2. GOK – użyczenie, umowa nr SP 72243/19/258/04 z dn. 01.10.2007 r. na czas nieoznaczony
Długoleka	197	800	N 800	54644	RR.V.K.7722.G.19-3/04	ZP,KZ	dzierżawa 50 m <sup>2</sup> na rzecz Bronisławy Anisimowicz (umowa nr PGN.6845.2.5.39.2012.ML z dn. 10.02.2012 na czas nieokreślony) -na działce zlokalizowany jest kiosk, który jest własnością dzierżawcy;
Długoleka	355	2400	LIV 2400	50835	-	ZN	łaki, złożono wniosek o zmianę w studium na P
Długoleka	465	2600	W 2600	54644	NiR-KU.7532.16.2011.ENC NiR-KU.7532.G.19.16.2011.ENC	KD/UP2 KPJ/WP	rów przy drodze (do zarurowania)
Długoleka	526	1000	W 1000	54644	NR.V.T.J.K.7723.G.16-202/09	rów	rów
Długoleka	49/6	14	Bi 14	6750	NKG.Ia.7723/P-23/G-19/1/00; 112/2007; 21/2012	UZ	przepompownia
Długoleka	49/7	1837	Bi 1837	6750	NKG.Ia.7723/P-23/G-19/1/00; 112/2007; 21/2012	UZ	dzierżawa z NZOZ CITODENT RODZINNY; umowa nr PGN.6845.2.18.105.2012 z dn. 30.03.2012r. na 10 lat
Długoleka	68/3	92	PsV 92	76643	-	MN	pastwiska, przepompownia ścieków
Długoleka	120/17	2157	dr 2157	39185	-	KS	parking przy dawnym Urzędzie Gminy; 1. zawarto umowę użyczenia z gminą Wałbrzych na lokalizację telebimu (10mkw)
Długoleka	168/1	1068	Bi 1068	54644	GK.gw.8224/K/6/4/93	MN	1. Biblioteka Publiczna w Długolece-użyczenie, umowa nr SP 72243/20/257/04 z dn. 01.10.2004 r. na czas nieoznaczony, 2. w budynku znajduje się GOPS -umowa użyczenia z dnia 01.01.2007. pomiędzy Biblioteką Publiczną a GOPS
Długoleka	168/2	16067	Bi 16067	92594	GK.gw.8224/K/6/4/93	UO	1. szkoła – w trwałym zarządzie zespołu szkolno-przedszkolnego i zespołu licealno-gimnazjalnego oraz Gminny Złobek-decyzja WGD Nr 1/2013 z dn. 26.08.2013r. na czas nieoznaczony (współzarząd); 2. plac zabaw-w trwałym zarządzie zespołu szkół 3. boisko wielofunkcyjne-w trwałym zarządzie zespołu szkół
Długoleka	177/2	1714	Ws 863 Bz 851	83424	SP.3.K.7723.G.19-1/07	USR,U/P	tereny rekreacyjno- wypoczynkowe, staw naprzeciwko kościoła
Długoleka	208/7	1790	RV 1230 RIVb 560	6679	-	ZP	rola
Długoleka	251/21	163	B 163	48215	-	U/MN	współwłasność-udział 4926/10000- lokal użytkowy
Długoleka	251/22	1378	B-PsV 494 B-RV 884	54644	-	U/MN	działka przy dawnym komisariacie policji
Długoleka	252/24	5644	RIVa 1894 RIVb 3750	54644	GK.gw.8224/K/6/8/91	1ZP	na działce znajduje się wielofunkcyjny obiekt lekkoatletyczny przekazany w administrowanie Zespołowi Licealno-Gimnazjalnemu w Długolece na podstawie zarządzenia WGD nr 284/2014 z dnia 9.10.2014r.
Długoleka	252/44	8141	Bi 6299 Bz 1842	36534	-	U,KD	1. w części (0,2160 ha) korty tenisowe,dzierżawa przez Stowarzyszenie na rzecz Rozwoju Gminy Długoleka (umowa nr SP 72243/5/8/2004 z dn. 04.02.2004 do 31.12.2015), 2. w części budynku Urzędu Gminy; 3. umowa najmu z Bankiem Spółdzielczym w Oleśnicy Oddział w Długolece, umowa z dnia 28.12.2018 zawarta do dnia 31.12.2023r. 4. umowa najmu na czas oznaczony 15.11.2018-14.08.2021 na rzecz POL-VENDING S.C. - automaty vendingowe
Długoleka	252/34	1278	RIVa 34 RIVb 1244	54644	GR6011/030/98	1 ZP	park przy nowym Urzędzie
Długoleka	252/39	17520	RIVa 13473 RIVb 4047	54644	AG6011-1/115/16636/2004	1ZP	na działce znajduje się wielofunkcyjny obiekt lekkoatletyczny przekazany w administrowanie Zespołowi Licealno-Gimnazjalnemu w Długolece na podstawie zarządzenia WGD nr 284/2014 z dnia 9.10.2014r., projektowana trasa sieci wodociągowej
Długoleka	310/20	26	B 26	83424	Rep. A, Nr 694/2009	MN	pod przepompownię ścieków

Długoleka	311/4	4801	PSIV 1193 RIVb 546 RV 2862	33881/3	Rep.A 2818/2016 y dnia 15.07.2016	MN, KZ, KL-L	działka przeznaczona na cel publiczny określony w art.6 pkt.6 ustawy z 21 sierpnia 1997 o gospodarce nieruchomościami	
Długoleka	330/4	2341	RIVa 1600 PsIV 657	31165/4	GK.gw.8224/K/6/4/93 z dnia 07.01.1993r	ZP	dzierżawa osobom fizycznym, (nauczycielom);	
Długoleka	332/2	1416	RIVa 1416	73008	SP.3.K.7722.G.19-2/08	KL	parking, umowa użyczenia z PCK na pojemnik na odzież używaną PGN.6845.2.50.416.2016 z 14.07.2016 -2 pojemniki	
Długoleka	335/4	600	B-RIVa 600	29650	-	U	remiza – umowa użyczenia z OSP z dn. 03.01.2001 r. na czas nieokreślony	
Długoleka	388/20	2640	Bz 2640	54644	-	ZN	tereny rekreacyjno-wypoczynkowe; złożono wniosek o zmianę w studium na MN	
Długoleka	437/2	12000	RIVa 4037 RIVb 7963	94063	Rep.A nr 2166/2011 z dnia 07.09.2011r. - umowa zamiany	USRW	boisko, dz. Użyczona na rzecz klubu sportowego GSS KS Długoleka 2000- umowa użyczenia PGN.6845.2.65.448.2017 z dn. 23.08.2017r.; na czas nieoznaczony;	
Długoleka	421/22	1961	RIIIb 1961	54644	GK.gw.8224/K/6/22/96; 117/2010	ZP, KW	teren zieleni nieurządzonej	
Długoleka	421/25	1997	RIIIb 1997	54644	GK.gw.8224/K/6/22/96; 117/2010	ZP, KW	teren zieleni nieurządzonej	
Długoleka	497/3	700	W	54644/3	NiR-KU.7532.375.2012.DW	KPJ, MN	rów;	
Długoleka	589/3	19	PsV 19	76577	-	U/MN	pastwiska	
Długoleka	565	1000	W 1000	87839/7	NiR- OR.7532.G.19.233.2014.DW	KD	Rów (złożyć wniosek do KW o ujawnienie GD)	
razem:		97764 m <sup>2</sup>						

## DŁUGOLEKA-drogi

nazwa obrębu	numer działki	pow. [m2]	klasużytki	numer KW	Tytuł prawa własności	MPZP	STAN AKTUALNY
Długoleka	450	6500	dr 6500	54644	-	droga	droga
Długoleka	451	2400	dr 2400	54644	-	droga	droga
Długoleka	452	2000	dr 2000	54644	-	droga	droga
Długoleka	453	13500	dr 13500	54644	-	droga	droga
Długoleka	454	100	dr 100	54644	-	droga	droga
Długoleka	457	1200	dr 1200	54644	-	droga	droga
Długoleka	458	2500	dr 2500	54644	-	droga	droga
Długoleka	460	200	dr 200	54644	-	droga	droga
Długoleka	461	700	dr 700	54644	-	droga	droga
Długoleka	462	2600	dr 2600	54644	-	droga	droga
Długoleka	463	589	dr 589	54644	-	droga	droga
Długoleka	464	600	dr 600	54644	GK.gw.8224/K/6/8/91	droga	droga
Długoleka	466	1900	dr 1900	54644	GK.gw.8224/K/6/8/91	droga	droga
Długoleka	467	300	dr 300	54644	GK.gw.8224/K/6/8/91	droga	droga
Długoleka	471	3900	dr 3900	54644	-	droga	droga; wszczęte przez Wojewodę postępowanie o ustaleniu lokalizacji regionalnej sieci telekomunikacyjnej szerokopasmowej-na dz. 478 i 471
Długoleka	472	1000	dr 1000	54644	-	droga	droga
Długoleka	473	800	dr 800	54644	-	droga	droga
Długoleka	474	1000	dr 1000	54644	-	droga	droga
Długoleka	475	1000	dr 1000	54644	-	droga	droga
Długoleka	476	2700	dr 2700	54644	GK.gw.8224/K/6/8/91	droga	droga
Długoleka	478	5100	dr 5100	54644	GK.gw.8224/K/6/8/91	droga	droga; wszczęte przez Wojewodę postępowanie o ustaleniu lokalizacji regionalnej sieci telekomunikacyjnej szerokopasmowej-na dz. 478 i 471
Długoleka	479	1100	dr 1100	54644	GK.gw.8224/K/6/8/91	droga	droga; wszczęte przez Wojewodę postępowanie o ustaleniu lokalizacji regionalnej sieci telekomunikacyjnej szerokopasmowej
Długoleka	480	400	dr 400	54644	GK.gw.8224/K/6/8/91	droga	droga
Długoleka	481	2700	dr 2700	54644	GK.gw.8224/K/6/8/91	droga	droga
Długoleka	482	1600	dr 1600	54644	GK.gw.8224/K/6/8/91	droga	droga
Długoleka	483	3800	dr 3800	54644	GK.gw.8224/K/6/8/91	droga	droga
Długoleka	484	600	dr 600	54644	-	droga	droga
Długoleka	485	2300	dr 2300	54644	-	droga	droga
Długoleka	561	1200	dr 1200	54644	GK.gw.8224/K/6/8/91	droga	droga
Długoleka	562	1400	dr 1400	54644	GK.gw.8224/K/6/8/91	droga	droga
Długoleka	579	1670	dr 1670	54644	-	droga	droga
Długoleka	591	2375	dr 2375	54644	-	droga	droga
Długoleka	593	1390	dr 1390	54644	-	droga	droga
Długoleka	646	312	dr-RV 312	54644	-	droga	droga
Długoleka	647	553	dr-RV 553	54644	-	droga	droga
Długoleka	648	68	dr 68	54644	-	droga	droga
Długoleka	649	6720	dr 6720	54644	-	droga	droga
Długoleka	651	5587	dr 5587	54644	-	USR	droga
Długoleka	652	1414	dr 1414	54644	-	droga	droga

Długoleka	653	12 dr-RV 12	54644	-	droga	droga
Długoleka	49/1	2455 dr 2455	6750	NKG.Ia.7723/P-23/G-19/1/00; 134/2005	droga	droga
Długoleka	50/16	800 dr 800	54644	Rep. A nr 2814/2010	KPJ	droga, ul. Asnyka
Długoleka	71/9	100 dr 100	54644	GK.gw.8224/KJ6/8/91	droga	droga
Długoleka	72/7	100 dr 100	54644	-	droga	droga
Długoleka	73/3	400 dr 400	54644	-	droga	droga
Długoleka	76/3	100 dr 100	54644	-	droga	droga
Długoleka	79/6	1300 dr 1300	54644	NiR.V.7723-591/10; NiR.V.TC.K.7723.G.19-591/10	droga	droga
Długoleka	80/9	200 dr 200	54644	-	droga	droga
Długoleka	84/2	60 RV 60	46475	-	droga	droga, w użytkowaniu wieczystym Gminy Długoleka
Długoleka	88/4	4766 dr-RVI 1171 dr-RV 3595	54644	GR6011/081/98	droga	droga
Długoleka	88/5	3314 dr-RV 3314	54644	GR6011/081/98	droga	droga
Długoleka	88/6	1098 dr-RV 1098	54644	GR6011/081/98	droga	droga
Długoleka	93/3	707 RV 205 LsIV 502	55802	-	droga	droga
Długoleka	20/3	1281 dr 1281	54644	GR 6011/58/95	droga	droga
Długoleka	13/5	767 dr 767	54644	4/2009	droga	droga
Długoleka	15/6	547 dr 547	54644	GR 6011/32/96	droga	droga
Długoleka	9/4	2404 PsV 395 RIVa 1061 RIVb 900 LIII 48	73008	-	droga	droga
Długoleka	9/14	559 RIVa 493 RIVb 66	77852	-	droga	droga
Długoleka	9/19	120 RIV 81 LIII 39	77852	-	droga	droga
Długoleka	9/21	817 RIVa 817	77852	-	droga	droga
Długoleka	9/23	890 RIVa 78 LIII 812	77852	-	droga	droga
Długoleka	9/25	556 RIVa 495 LIII 61	77852	-	droga	droga
Długoleka	9/27	466 RIVa 466	77852	-	droga	droga
Długoleka	16/11	1153 dr 1153	54644	GR 6011/13/92	droga	droga
Długoleka	12/8	1704 dr-RIVa 1291 dr-LIII 10 dr-RIVb 241 dr-RV 162	54644	-	droga	droga
Długoleka	12/13	45 dr-RV 45	54644	BGK6011-1/102/6888/2000	droga	droga
Długoleka	16/12	7062 dr 7062	75104	-	droga	droga, 1) dzierżawa – tabl. reklamowa GAM Sp. z o.o. (umowa na 2 m <sup>2</sup> nr PGN.6845.2.29.307.2011 z dn. 20.12.2011 na czas nieokreślony, 2) um. dzierżawy w trybie bezprzetargowym na 3 lata, lokalizacja nośników reklamowych (umowa nr PGN.6845.2.26.302.2013 z dnia 8.07.2013r. - GAM, 3) um. PGN.6845.2.36.497.2013 część działki pow. 182m <sup>2</sup> , z przeznaczeniem na parking - GAM Sp. z o.o. - dzierżawa 4)umowa dzierżawy z Artidom części działki o pow. 1,5 m <sup>2</sup> tablica reklamowa, umowa nr PGN.6845.2.33.398.2014 z dnia 11.09.2014r. na okres 3 miesięcy; umowa dzierżawy zakończona w dniu 11.12.2014r.; umowa dzierżawy nr PGN.6845.2.52.519.2014 z dn. 15.12.2014r. Z Artidom na część działki o pow. 1,5 m <sup>2</sup> (tablica reklamowa) na okres 33 miesięcy
Długoleka	57/4	900 dr 900	-	akt notarialny Rep. A nr 2071/2011	KPJ, KD	droga, trwa zakładanie nowej księgi wieczystej
Długoleka	114/11	70 dr 70	54644	-	droga	droga
Długoleka	119/4	178 dr 178	39185	DODP 13/776/149/91	KS	droga
Długoleka	120/3	263 RIVb 263	54644	-	droga	droga
Długoleka	120/30	346 RIVb 115 dr 231	54644	-	droga	droga parking przed dawnym Urzędem Gminy; 1. zawarto umowę dzierżawy z Gminą Wałbrzych na lokalizację telebimu (10mkw)
Długoleka	120/5	225 RIVb 225	39185	-	droga	droga
Długoleka	120/9	828 RIVb 828	39185	-	droga	droga, dzierżawa – tabl. reklamowa Clear Chanel (przetarg z dn. 9.9.2009, umowa na czas nieokreślony nr PGN.72243-1/4/326/09 z dn. 29.09.2009)
Długoleka	130/1	274 dr-RV 274	6672	-	droga	droga
Długoleka	136/10	461 dr 461	54644	-	droga	droga
Długoleka	137/2	400 dr-RV 400	54644	-	droga	droga
Długoleka	138/10	200 dr 200	54644	-	droga	droga
Długoleka	138/4	300 dr 300	54644	-	droga	droga
Długoleka	139/13	344 RV 344	74195	-	droga	droga
Długoleka	140/11	100 dr 100	54644	-	droga	droga

Długoleka	140/4	500 dr 500	54644	-	droga	droga
Długoleka	142/5	100	54644/3			droga
Długoleka	142/8	200	54644/3			droga
Długoleka	143/5	40 RV 40	74073	-	droga	droga
Długoleka	143/8	37 RV 37	74073	-	droga	droga
Długoleka	145/14	400 dr-RV 400	32645	GK.gw.8224/K/6/8/91	droga	Droga, w KW wpisany SP – złożyć wniosek o ujawnienie GD
Długoleka	145/20	200 dr-RV 200	32645	GK.gw.8224/K/6/8/91	droga	Droga, w KW wpisany SP – złożyć wniosek o ujawnienie GD
Długoleka	145/7	900 dr-RV 900	32645	GK.gw.8224/K/6/8/91	droga	Droga, w KW wpisany SP – złożyć wniosek o ujawnienie GD
Długoleka	146/11	400 dr-RV 400	54644	GK.gw.8224/K/6/8/91	droga	droga
Długoleka	146/17	300 dr-RV 300	54644	GK.gw.8224/K/6/8/91	droga	droga
Długoleka	147/7	300 dr 300	54644	GK.gw.8224/K/6/8/91	droga	droga
Długoleka	148/5	600 dr 600	54644	-	droga	droga
Długoleka	16/13	458 dr 458	75104	-	droga	droga
Długoleka	16/31	279 dr 279	54644	-	droga	droga
Długoleka	169/6	300 RV 300	54644	GK.gw.8224/K/6/15/94	droga	droga
Długoleka	170/4	331 dr-RV 331	54644	-	droga	droga
Długoleka	171/10	300 dr 300	54644	NiR.V.7723-342/10; NiR.V.HZ.K.7723.G.19-342/10	droga	droga
Długoleka	172/7	200 dr 200	54644	-	droga	droga, post o odszkodowanie (MsZ)
Długoleka	173/12	600 dr 600	41106	-	droga	droga
Długoleka	183/10	302 dr 302	54644	-	droga	droga
Długoleka	184/10	57 dr 57	54644	-	droga	droga
Długoleka	184/4	578 dr 578	54644	-	droga	droga
Długoleka	185/9	1335 dr 1335	54644	-	droga	droga
Długoleka	195/11	958 dr-RIVa 958	54644	-	droga	droga
Długoleka	196/6	132 dr 132	54644	GR6011/87/96	droga	droga
Długoleka	200/16	438 dr 438	69682/9	488/04 z dnia 29.01.2004r.	droga	droga
Długoleka	204/7	404 dr-RIVa 386 dr-RIVb 18	54644	-	droga	droga
Długoleka	208/1	310 dr 310	6679	-	droga	droga
Długoleka	208/5	160 RV 160	6679	-	droga	droga
Długoleka	210/7	161 dr 161	54644	-	droga	droga
Długoleka	211/6	400 dr 400	53818	Rep. A nr 4590/1999	droga	droga
Długoleka	215/5	100 dr 100	74226	-	droga	droga
Długoleka	216/7	115 dr 115	54644	-	droga	droga
Długoleka	217/10	57 dr 57	54644	-	droga	droga
Długoleka	217/13	57 dr 57	54644	-	droga	droga
Długoleka	217/5	100 dr 100	54644	-	droga	droga
Długoleka	218/3	143 dr-RIVb 143	54644	-	droga	droga
Długoleka	219/13	55 B 55	76608	-	droga	droga
Długoleka	219/17	146 B 146	54644	-	droga	droga
Długoleka	219/4	100 RV 100	54644	-	droga	droga
Długoleka	220/10	57 B 57	77433	-	droga	droga
Długoleka	220/6	100 RV 100	74496	-	droga	droga
Długoleka	221/6	35 dr 35	54644	-	droga	droga
Długoleka	222/1	100 dr 100	77764	-	droga	droga
Długoleka	222/6	100 dr 100	będzie	Rep. A 4434/2019 z 9.12.2019	droga KD	poszerzenie drogowe
Długoleka	223/1	RV 100 PsIV 100	75658	-	droga	droga
Długoleka	224/3	365 dr-RIVb 365	54644	GR6011/71/96	droga	droga
Długoleka	224/4	270 dr-RIVb 270	54644	GR6011/71/96	droga	droga
Długoleka	225/3	338 dr-RIVb 338	54644	GR6011/72/96	droga	droga
Długoleka	245/7	100 RIVb 100	75486	-	droga	droga
Długoleka	246/4	149 RIVb 149	75486	Rep. A nr 5542/2004	droga	droga
Długoleka	247/8	900 dr 900	54644	GK.gw.8224/K/6/8/91	droga	droga
Długoleka	248/9	1363 dr 1363	54644	-	droga	droga
Długoleka	249/7	113 dr-RIVb 113	54644	-	droga	droga
Długoleka	251/12	260 B-PsV 260	54644	-	droga	droga
Długoleka	252/12	1000 B-RIVb 1000	54644	GK.gw.8224/K/6/8/91	droga	droga
Długoleka	252/43	231 dr 231	36534	-	droga	droga
Długoleka	252/28	100 dr 100	36534	-	droga	droga
Długoleka	252/29	200 dr 200	36534	-	droga	droga
Długoleka	252/32	270 dr 270	54644	GR6011/80/95	droga	droga
Długoleka	252/36	142 Ba 142	77051	-	droga	droga
Długoleka	253/16	697 dr 697	54644	-	droga	droga
Długoleka	253/33	601 RV 601	54644/3	55/2007	droga	droga
Długoleka	255/6	63 dr 63	54644	-	droga	droga
Długoleka	258/38	925 dr 925	54644	GR6011/88/96	droga	droga
Długoleka	307/1	200 dr 200	28014	GK.gw.8224/K/6/8/91	droga	Droga, w KW wpisany SP – złożyć wniosek o ujawnienie GD
Długoleka	259/11	193 dr 193	54644	-	droga	droga
Długoleka	260/3	638 dr 638	54644	-	droga	droga
Długoleka	260/8	1396 dr 1396	76863/4	-	droga	droga



Długoleka	302/16	512	PsIV 512	54644	106/2008	droga	droga
Długoleka	302/1	300	RV 300	77852		droga	droga
Długoleka	302/6	515	RIVa 456 RIVb 59	77327	Rep. A nr 196/2008	KD	droga, współwłasność (Gmina 16/17)
Długoleka	303/5	147	dr-RV 147	54644	-	droga	droga
Długoleka	304/9	533	RIIIb 175 RIVa 358	54644	Rep. A 1279/2011	droga	droga
Długoleka	304/10	495	RIIIb 353 RIVa 142	54644	Rep. A 1279/2011	droga	droga
Długoleka	304/16	1398	RIIIb 664 RIVa 734	54644	Rep. A 1279/2011	droga	droga
Długoleka	304/17	88	RIVa 88	54644	Rep. A 1279/2011	droga	droga
Długoleka	305/1	370	RV 354 RIVb 16	77400	-	droga	droga
Długoleka	305/22	4466	RIIIa 1304 RIIIb 426 RIVa 2030 RIVb 706	77399	Rep. A nr 5814/2008; Rep.A nr 4167/2009	KD, KPJ, KZ	droga
Długoleka	306/20	494	RIIIa 494	54644	Rep. Anr 1515/2010	KPJ	droga
Długoleka	306/21	963	dr 963	54644	-	droga	droga
Długoleka	306/24	3552	dr 3552	54644	-	droga	droga
Długoleka	307/1	366	dr-RIVa 40 dr-RV 326	54644	GR6011/062/98	droga	droga
Długoleka	307/17	521	dr 521	54644	-	droga	droga
Długoleka	307/18	3722	dr 3722	54644	-	droga	droga
Długoleka	310/4	766	dr 766	54644	-	droga	droga
Długoleka	310/5	1273	dr 1273	54644	-	droga	droga
Długoleka	311/5	1158	dr 1158	54644	GR 6011/92/96	droga	droga
Długoleka	312/1	600	RIIIb 600	33892	-	droga	droga
Długoleka	313/6	61	dr 61	54644	-	droga	droga
Długoleka	315/5	600	dr 600	54644	-	droga	droga
Długoleka	318/15	1200	dr-RIVa 921 dr-PsIII 279	54644	-	droga	droga
Długoleka	318/16	777	dr-RIVa 105 dr-RV 672	54644	-	droga	droga
Długoleka	329/1	240	dr-RIVa 240	54644	-	droga	droga
Długoleka	332/1	50	RIVa 50	73008	SP.3.K.7722.G.19-2/08	droga	droga
Długoleka	335/13	102	dr 102	54644	-	droga	droga
Długoleka	342/11	300	dr 300	54644	-	droga	droga
Długoleka	342/12	72	dr 72	54644	GR6011/15/96	droga	droga
Długoleka	342/5	200	dr 200	54644	-	droga	droga
Długoleka	343/6	400	RV 400	54644	-	droga	droga
Długoleka	344/14	95	dr 95	54644	-	droga	droga
Długoleka	344/23	256	dr 256	54644	GR6011/25/93, GR6011/79/94, 81/2008	droga	droga
Długoleka	345/11	839	dr 839	88129	-	droga	droga
Długoleka	346/11	900	dr 900	54644	-	droga	droga
Długoleka	348/19	1000	dr 1000	54644	-	droga	droga
Długoleka	349/25	200	dr-RV 200	54644	-	droga	droga
Długoleka	349/28	1400	dr-LIV 300 dr-RIVb 200 dr-RV 900	54644	GK.gw.8224/K/6/8/91	droga	droga
Długoleka	349/35	88	dr 88	54644	-	droga	droga
Długoleka	349/39	231	dr 231	54644	-	droga	droga
Długoleka	349/41	3	dr 3	41085	-	droga	droga
Długoleka	349/43	5	dr 5	41106	-	droga	droga
Długoleka	349/46	1500	dr 1500	54644	GR6011/55/93	droga	droga
Długoleka	349/51	223	dr-RIVb 223	54644	-	droga	droga
Długoleka	349/52	86	dr-LIV 86	54644	-	droga	droga
Długoleka	349/60	136	dr-LIV 136	54644/3	116/2005	droga	droga-postępowanie o odszkodowanie MSz
Długoleka	350/15	321	dr 321	54644	GR 6011/46/92	droga	droga
Długoleka	350/28	1644	dr 1644	54644	-	droga	droga
Długoleka	350/31	372	dr 372	54644	-	droga	droga
Długoleka	380/1	200	dr-RVI 200	54644	GK.gw.8224/K/6/8/91	droga	droga
Długoleka	380/12	100	dr-RV 100	54644	GK.gw.8224/k/6/8/91	droga	droga
Długoleka	380/22	479	dr 479	54644	-	droga	droga
Długoleka	380/30	302	dr 302	54644	-	droga	droga
Długoleka	380/43	1657	dr 1657	54644	-	droga	droga
Długoleka	380/54	9	Ba 9	83613	Rep. A Nr 95/2008	KPJ	droga
Długoleka	380/55	1441	dr 1441	54644	Rep. A Nr 1918/2009	KPJ, MN	droga
Długoleka	383/14	200	RVI 200	75104	-	droga	droga
Długoleka	383/15	900	RV 200 RIVb 400 RVI 300	75104	-	droga	droga
Długoleka	383/22	89	LIV 89	74700/0	Rep.A 1004/2016 – umowa darowizny	KPJ	Droga, w KW służebność przejścia i przejazdu oraz przeprowadzenia przyłączy: woda, kan, energ, tel
Długoleka	383/32	83	RV 6 RIVb 77	78090/8	85/2005	droga	droga

Długoleka	383/33	94	ŁIV 20 RIVb 74	78090/8	85/2005	droga	droga
Długoleka	384/1	200	dr-RVI 200	54644	GK.gw.8224/K/6/8/91	droga	droga
Długoleka	384/16	412	dr 412	54644	-	droga	droga
Długoleka	384/19	778	dr 778	54644	-	droga	droga
Długoleka	384/2	1200	dr-RVI 500 dr-RIVb 500 dr-RV 200	54644	GK.gw.8224/K/6/8/91	droga	droga
Długoleka	387/1	215	dr 215	77852	-	droga	droga
Długoleka	387/11	265	dr 265	84080	Rep. A, Nr 889/2008	KPJ	droga
Długoleka	387/2	1038	dr 1038	77852	-	droga	droga
Długoleka	388/1	1212	dr-RVI 458 dr-RIVb 214 dr-RV 540	54644	GR6011/137/96	droga	droga
Długoleka	388/19	2025	dr 2025	54644	-	droga	droga
Długoleka	391/13	1202	dr 1202	73795	-	droga	droga
Długoleka	391/19	549	dr 549	73795	-	droga	droga
Długoleka	391/3	800	dr-RVI 700 dr-RV 100	6653	-	droga	droga
Długoleka	391/26	148	dr 148	78064	-	droga	dzierżawa części działki o pow. 80 m <sup>2</sup> -umowa nr PGN.6845.2.28.2011.305 na okres 3 lat, zakończona umowa dzierżawy w dniu 15.12.2014r.
Długoleka	392/14	253	dr 253	78675	-	droga	droga
Długoleka	392/19	775	dr 775	78675	-	droga	droga
Długoleka	392/20	613	dr 613	54644	-	droga	droga
Długoleka	392/21	1818	dr 1818	54644	-	droga	droga
Długoleka	395/13	880	RIVb 517 363 RV	54644/3	Rep. A nr 1480/2013 – umowa sprzedaży z dnia 7.06.2013	droga	droga
Długoleka	395/14	924	dr-RIVb 364 dr-RV 560	54644	-	droga	droga
Długoleka	395/15	914	dr 914	54644	-	droga	droga
Długoleka	397/2	333	RIIIb 51 RIVa 157 RIVb 125	83424	Rep. A nr 2151/2009	KD	droga
Długoleka	397/7	419	RIVb 419	83424	Rep. A nr 2151/2009	KD	droga
Długoleka	397/9	2147	dr 2147	83424	Rep. A nr 2151/2009	KD KPJ MN	droga
Długoleka	400/1	784	dr 784	54644	-	droga	droga
Długoleka	400/10	728	dr 728	54644	-	droga	droga
Długoleka	401/2	500	dr 500	54644	-	droga	droga
Długoleka	401/6	76	dr 76	54644	BGK6011-1/128/9012/2000	droga	droga
Długoleka	404/3	281	dr 281	54644	-	droga	droga
Długoleka	404/4	419	dr 419	54644	-	droga	droga
Długoleka	405/1	95	dr 95	54644	-	droga	droga
Długoleka	405/13	420	dr 420	54644	-	droga	droga
Długoleka	405/15	45	dr 45	54644	-	droga	droga
Długoleka	405/18	220	dr 220	54644	-	droga	droga
Długoleka	405/20	313	dr 313	54644	-	droga	droga
Długoleka	405/32	526	dr 526	54644	-	droga	droga
Długoleka	405/37	211	dr 211	54644	GR6011/120/96	droga	droga
Długoleka	405/40	329	dr-RIVa 188 dr-ŁIII 15 dr-RIIIb 126	54644	-	droga	droga
Długoleka	405/43	176	dr-RIIIb 176	54644	-	droga	droga
Długoleka	405/5	520	dr 520	54644	GR6011/58/92		
Długoleka	405/53	509	ŁIII 509	54644	Rep. A, Nr 2749/2009	MN, ZN	droga
Długoleka	405/7	404	dr 404	54644	-	droga	droga
Długoleka	408/1	140	dr 140	54644	-	droga	droga
Długoleka	408/17	474	dr 474	54644	-	droga	droga
Długoleka	408/18	287	dr 287	54644	-	droga	droga
Długoleka	409/1	146	RV 60 RIVa 86	6642	-	droga	droga
Długoleka	409/5	1531	dr 1531	91776/8	Rep. A Nr 2820/2010	droga	droga
Długoleka	409/12	464	dr 464	91776/8	Rep. A Nr 2820/2010	droga	droga
Długoleka	409/13	1033	dr 1033	91776/8	Rep. A Nr 2820/2010	droga	droga
Długoleka	409/19	273	dr 273	91776/8	Rep. A Nr 2820/2010	droga	droga
Długoleka	412/1	154	dr 154	54644	-	droga	droga
Długoleka	412/15	513	RIVa 248 RIIIb 265	54644	21/2008	droga	droga
Długoleka	412/2	355	dr 355	54644	-	droga	droga
Długoleka	413/1	157	dr 157	54644	-	droga	droga
Długoleka	413/2	290	dr 290	54644	-	droga	droga
Długoleka	418/1	287	dr-RIVa 287	54644	-	droga	droga
Długoleka	418/6	197	dr-RIVa 89 dr-RIVb 108	54644	-	droga	droga
Długoleka	418/7	419	dr-RIVa 186 dr-RIVb 204 dr-RV 29	54644	-	droga	droga

Długoleka	419/4	229 dr 229	54644	-	droga	droga
Długoleka	419/5	200 dr 200	54644	-	droga	droga
Długoleka	419/9	12 RV 12	84039	Rep. A nr 724/2008	KPJ	droga
Długoleka	420/1	347 dr 347	54644	-	droga	droga
Długoleka	420/12	RIVa 329 RIVb 111 550 RIIIb 110	54644	decyzja podziałowa nr 89/2003 z dnia 3.12.2003r.	droga	droga
Długoleka	420/14	792 dr 792	77591/3	Rep A nr 7315/2016	KPJ	droga
Długoleka	421/1	1000 dr 1000	54644	GK.gw.8224/K/6/8/91	droga	droga
Długoleka	421/10	40 Bp 40	14593	Rep. A nr 5733/2008	KPJ	droga
Długoleka	437/34	RIVb 26 546 RV 520	54644	189/2011	droga	droga
Długoleka	421/23	994 RIIIb 994	54644	GK.gw.8224/K/6/22/96; 117/2010	droga	droga
Długoleka	421/24	12 RIIIb 12	54644	GK.gw.8224/K/6/22/96; 117/2010	droga	trójkąt widoczności
Długoleka	449/2	18500 dr 18500	54644	-	droga	droga
Długoleka	455/2	349 dr 349	54644	-	droga	droga
Długoleka	455/3	2473 dr 2473	54644	-	droga	droga
Długoleka	456/1	67 dr 67	54644	BGK6011-1/061/2001	droga	droga
Długoleka	456/3	2176 dr 2176	54644	BGK6011-1/061/2001	droga	droga
Długoleka	459/2	1900 dr 1900	54644	GkiOŚ6011-1/84/13756/2002	droga	droga
Długoleka	468/1	215 dr 215	54644	-	droga	droga
Długoleka	142/27	122 dr 122	6655/2	Rep. A 1301/2016 z dnia 07.04.2016r.	KPJ	droga
Długoleka	142/29	12 B 12	32521/5	Rep. A 1301/2016 z dnia 07.04.2016r.	KPJ	droga
Długoleka	142/31	6 dr 6	72208/7	Rep. A 1301/2016 z dnia 07.04.2016r.	KPJ	droga
Długoleka	469/1	2400 dr 2400	54644	GK.gw.8224/K/6/8/91	droga	droga
Długoleka	469/2	2500 dr 2500	54644	GK.gw.8224/K/6/8/91	droga	droga
Długoleka	469/3	2400 dr 2400	54644	GK.gw.8224/K/6/8/91	droga	droga
Długoleka	470/2	304 dr 304	54644	-	droga	droga
Długoleka	536/1	49 RV 49	77764/7	Dec. Podz. 161/2012	droga	droga
Długoleka	541/1	55 Bp 55	54644/3	Akt not. Rep. A nr 791/2014	droga	poszerzenie ul. Konopnickiej
Długoleka	542/1	49 Bp 49	wn do KW	Akt. Not. Rep. 1175/2014	droga	poszerzenie ul. Konopnickiej
Długoleka	543/1	30 Bp 30	54644/3	Akt not. Rep. A nr 897/2014	droga	poszerzenie ul. Konopnickiej
Długoleka	544/1	31 Bp 31	54644/3	Akt not. Rep. A nr 798/2014	droga	poszerzenie ul. Konopnickiej
Długoleka	556/11	600 dr 600	54644	-	droga	droga
Długoleka	556/12	800 dr 800	54644	-	droga	droga
Długoleka	556/17	557 dr 557	54644	GK.gw.8224/K/6/8/91	droga	droga
Długoleka	557/1	86 dr 86	54644	GK.gw.8224/K/6/8/91	droga	droga
Długoleka	557/9	1028 dr 1028	54644	GK.gw.8224/K/6/8/91	droga	droga
Długoleka	558/1	dr-RIVb 106 114 dr-RV 8	54644	GkiOŚ6011-1/82/13256/2002	droga	droga
Długoleka	559/5	36 RV 36	93284	175/2010	droga	droga
Długoleka	560/1	1800 dr 1800	54644	-	droga	droga
Długoleka	589/1	dr 185 196 dr-PsV 11	39616	-	droga	droga
Długoleka	592/2	478 PsV 478	87314/1	-	KD	nieużytek, obciążona nieodpłatną służebnością na rzecz właściciela dz. 592/1
Długoleka	650/1	2367 dr 2367	54644	-	droga	droga
Długoleka	654/1	204 RV 204	54644	-	droga	droga
Długoleka	654/2	330 dr 330	54644	-	droga	droga
Długoleka	661/4	115 RV 115	54644	247/2008	droga	droga
Długoleka	662/8	RIV 278 575 RIVa 297	wn do KW	Rep. A nr 841/2013 z dn. 28.02.2013	MN, KPJ, KD	droga
Długoleka	684/6	55 IIV 55	54644/3	Rep A nr 4276/2016	KD, MN	droga
Długoleka	80/17	700 dr-RV 700	54644	-	droga	droga
Długoleka	258/7	200 dr 200	28014	GK.gw.8224/K/6/8/91	droga	droga
Długoleka	301/1	RIVa 565 RIVb 65 1015 PsIV 385	54644	AN 239/2015 z dn. 23.01.2015r.	droga	droga
Długoleka	301/7	RIVa 207 498 RIVb 291	54644	AN 239/2015 z dn. 23.01.2015r.	droga	droga
Długoleka	301/8	RIVa 240 414 RIVb 174	54644	AN 239/2015 z dn. 23.01.2015r.	droga	droga
Długoleka	344/25	70 Tp 70	87839/7	decyzja podziałowa nr 28/2017 z dnia 08.03.2017r.	droga	droga
Długoleka	38/11	102 Tp	Wn do KW	dec. ZRID nr 443/2016 z dnia 07.06.2016 r.	droga	droga
Długoleka	38/13	119 Tp	Wn do KW	dec. ZRID nr 443/2016 z dnia 07.06.2016 r.	droga	droga
Długoleka	38/15	4 Tp	Wn do KW	dec. ZRID nr 443/2016 z dnia 07.06.2016 r.	droga	droga
Długoleka	40/7	11 Tp	Wn do KW	dec. ZRID nr 443/2016 z dnia 07.06.2016 r.	droga	droga
Długoleka	40/9	5 Tp	Wn do KW	dec. ZRID nr 443/2016 z dnia 07.06.2016 r.	droga	droga
Długoleka	41/4	67 Tp	Wn do KW	dec. ZRID nr 443/2016 z dnia 07.06.2016 r.	droga	droga

Długoleka	496/2	14 Tp	Wn do KW	dec. ZRID nr 443/2016 z dnia 07.06.2016 r.	droga	droga
Długoleka	79/15	34 Ba	102008/5	AN 2973/2015 z dn. 9.09.2015r.	droga	pod przepompownię ścieków
Długoleka	303/24	86 RIVb 39 RV 47	6740/5	AN 5097/2017 z dn. 14.12.2017r.	KL	poszerzenie drogi
Długoleka	303/25	65 RV	6740/5	AN 5097/2017 z dn. 14.12.2017r.	KL	poszerzenie drogi
Długoleka	302/10	238 RIVb 100 RV 138	81530/9	AN Rep.A nr 3230/2018 z dn. 18.04.2018r.	MN	droga
Długoleka	302/14	50 RIVb 50	88217/8	AN Rep.A nr 3230/2018 z dn. 18.04.2018r.	MN	droga
Długoleka	302/15	524 RIVa 213 PsIV 311	88217/8	AN Rep.A nr 3230/2018 z dn. 18.04.2018r.	MN	droga
Długoleka	448/3	11700 dr	89450/0	decyzja KKU-176/16 z dn. 15.12.2017r.	KL	nabycie z mocy prawa
Długoleka	448/5	4300 dr	89450/0	decyzja KKU-176/16 z dn. 15.12.2017r.	KPJ	nabycie z mocy prawa
Długoleka	412/14	712 dr	95189/4	Rep. A 19148/2018	MN	droga
Długoleka	418/15	577 RIVb 158 RV 419	106263/8	Rep. A 19148/2018	MN	droga
Długoleka	412/16	754 dr	99102/9	Rep. A 19148/2018	MN	droga
Długoleka	418/10	693 RIVb 242 RV 451	104095/5	Rep. A 19148/2018	KD	droga
Długoleka	418/34	738 RIIB 487 RIVa 83 RIVb 38 RV 58 ŁIII 52 LV 20	104095/5	Rep. A 19148/2018	MN	droga
Długoleka	506	1700 W 1700	54644/3	dec. Wojewody nr NRŚ-OR.7532.197.2018.BC, NRŚ-OR.7532.G.19.197.2018.BC	KPJ, KL, MN	z mocy prawa
Długoleka	40/2	4105 dr	wn. do KW	Rep. A 4183/2018	KPJ	droga
Długoleka	43/3	700 dr	wn.do KW	Rep. A 4183/2018	KPJ	droga
Długoleka	589/7	286 Tp 286	48749/4	dec. Podz. 92/2018 z dn. 10.07.2018r.	KL	droga
Długoleka	589/8	48 Tp 48	48749/5	dec. Podz. 92/2018 z dn. 10.07.2018r.	KD	droga
Długoleka	10/5	44 Tp 44	103988/5	dec. Podz. 30/2018 z dn. 5.03.2018r.	KD	droga
razem:		297873 m <sup>2</sup>				

## **MPZP DŁUGOŁĘKA – LEGENDA**

- MIN – tereny zabudowy mieszkaniowej jednorodzinnej oraz zabudowy zagrodowej,  
MN/U – tereny zabudowy mieszkaniowo-usługowej,  
U/MN – tereny zabudowy usługowo-mieszkaniowej,  
MR – tereny zabudowy zagrodowej,  
USR – tereny usług sportu i rekreacji,  
USRW – tereny usług sportu, rekreacji i wypoczynku,  
U – tereny usług publicznych,  
UK – tereny usług kultury,  
UZ – tereny usług zdrowia i opieki społecznej,  
UO – tereny usług oświaty i wychowania,  
UKS – tereny usług związanych z obsługą komunikacji,  
U/P – tereny aktywności gospodarczej z wykluczeniem inwestycji uciążliwych,  
P/U – tereny aktywności gospodarczej z dopuszczeniem inwestycji uciążliwych,  
EE – tereny urządzeń infrastruktury technicznej związanych z zaopatrzeniem w energię elektryczną,  
WZ – tereny urządzeń infrastruktury technicznej związanych z zaopatrzeniem w wodę,  
ZC – tereny cmentarzy,  
ZP – tereny zieleni parkowej,  
ZP/RL – tereny zieleni parkowej na gruntach leśnych,  
ZN – tereny zieleni nieurządzonej na gruntach rolnych,  
RP – tereny gruntów rolnych,

Kierownik Wydziału  
Planowania Przestrzennego  
i Gospodarki Nieruchomościami  
*(H)*  
Magdalena Tómała

## DOBROSZÓW

nazwa obrębu	numer działki	pow. [m2]	klasoużytki	numer KW	Tytuł prawa własności	MPZP	STAN AKTUALNY
Dobroszów	148	9200	RV 4500 RIVb 4700	40125	-	RP1	1. dzierżawa na cele rolne - umowa nr PGN.6845.2.26.2011.286 z dn. 02.11.2011 na czas nieokreślony
Dobroszów	181	5100	RV 1200 N 300 PsIV 3600	40125	GK.gw.8224/K/6/13/91	USR	pastwiska, dzierżawa na rzecz TP SA -0,0040 ha (umowa nr BR-7334/1/123/99 z dn. 18.10.1999 na czas nieokreślony ok.0,0040 ha-instalacja urządzeń telekomunikacyjnych)
Dobroszów	331	1800	B-PsV 1300 B 500	40125	GK.gw.8224/K/6/13/91	RP,RL	pastwiska
Dobroszów	133/2	1700	Wp 1700	40125	GK.ge.8224/K/6/13/91	WS	staw
Dobroszów	149/2	2378	RIVb 2378	92312	-	USR	1. boisko sportowe- przekazane sołectwu na czas nieoznaczony;
Dobroszów	152/1	2203	Bz 2203	92312	-	UO	1. dawna Szkoła – przekazana sołectwu z przeznaczeniem na świetlicę na czas nieoznaczony-zarz. 268/2012 z dn. 03.06.2012r.; pomieszczenia na parterze budynku świetlicy wiejskiej zostały przekazane Powiatowi Wrocławskiemu na mocy umowy użyczenia nr PGN. 6845.2.131.643.2019 z dn. 21.11.2019 r. na czas określony 10 lat z przeznaczeniem na prowadzenie filii Warsztatów Terapii Zajęciowej w Małkowicach, prowadzonej przez Caritas Archidiecezji Wrocławskiej 2. plac zabaw-przekazany sołectwu na czas nieoznaczony; 3. jedno pom. na parterze budynku zostało oddane w użyczenie Gminnej Biblioteki Publicznej w D-ce - filia
Dobroszów	152/2	1734	Bz 1734	92312	GK.gw.8224/K/6/13/91	UO;USR	1. boisko szkolne, teren przyszkolny – przekazane sołectwu na czas nieoznaczony;
Dobroszów	182/1	600	PsIV	87845	NiR-OR.7510.G.19.16.2013.MC	MN	komunalizacja
Dobroszów	344/1	71600	RV 2500 LIV 3000 RVI 66100	69096	-	RP1	rola,dzierżawa - Robert Deszcz (umowa nr PGN.6845.2/1/8/2012 z dn.04.01.2012 na czas nieokreślony
razem:		96315 m <sup>2</sup>					

## DOBROSZÓW-drogi

nazwa obrębu	numer działki	pow. [m2]	klasoużytki	numer KW	Tytuł prawa własności	MPZP	STAN AKTUALNY
Dobroszów	361	1300	dr 1300	40125	GK.gw.8224/K/6/13/91	RP1	droga ograniczenia – gazociąg 1000 (Msz)
Dobroszów	362	1200	dr 1200	40125	GK.gw.8224/K/6/60/91	RP1	droga
Dobroszów	363	1100	dr 1100	40125	GK.gw.8224/K/6/13/91	KD2	droga
Dobroszów	364	395	dr 395	40125	GK.gw.8224/K/6/13/91	RP1	droga
Dobroszów	365	186	dr 186	40125	GK.gw.8224/K/6/13/91	RP1	droga
Dobroszów	366	200	dr 200	40125	GK.gw.8224/K/6/13/91	MN	droga
Dobroszów	367	3900	dr 3900	40125	GK.gw.8224/K/6/13/91	KZ2/KD	droga
Dobroszów	368	500	dr 500	40125	GK.gw.8224/K/6/13/91	KPJ	droga
Dobroszów	369	1600	dr 1600	40125	GK.gw.8224/K/6/13/91	droga	droga
Dobroszów	370	7100	dr 7100	40125	GK.gw.8224/K/6/13/91	RP1	droga
Dobroszów	370/2	6900	dr 6900	40125/8	GK.gw.8224/K/6/13/91 Dec. Podział. 87/2018 Z dn. 18.07.2018r.	RP1	droga
Dobroszów	371	400	dr 400	40125	GK.gw.8224/K/6/13/91	KD2	droga
Dobroszów	372	2100	dr 2100	40125	GK.gw.8224/K/6/13/91	RP1	droga
Dobroszów	373	4100	dr 4100	40125	GK.gw.8224/K/6/13/91	KD	droga ograniczenia – gazociąg 1000 (Msz)
Dobroszów	374	500	dr 500	40125	GK.gw.8224/K/6/13/91	KD	droga
Dobroszów	379	2400	dr 2400	40125	GK.gw.8224/K/6/13/91	RP1	droga
Dobroszów	383	1700	dr 1700	40125	GK.gw.8224/K/6/13/91	RP1	droga
Dobroszów	384	500	dr 500	40125	GK.gw.8224/K/6/13/91	RP1	droga
Dobroszów	387	500	dr 500	40125	GK.gw.8224/K/6/13/91	RP1	droga
Dobroszów	388	200	dr 200	40125	GK.gw.8224/K/6/13/91	RP1	droga
Dobroszów	389	1900	dr 1900	40125	GK.gw.8224/K/6/13/91	RP1	droga ograniczenia – gazociąg 1000 (Msz)
Dobroszów	390	4700	dr 4700	40125	GK.gw.8224/K/6/13/91	RP1	droga ograniczenia – gazociąg 1000 (Msz)
Dobroszów	391	11700	dr 11700	40125	GK.gw.8224/K/6/13/91	KL1	droga
Dobroszów	392	1100	dr 1100	40125	GK.gw.8224/K/6/13/91	RP2	droga
Dobroszów	393	5800	dr 5800	40125	GK.gw.8224/K/6/13/91	KDG	droga
Dobroszów	394	4500	dr 4500	40125	GK.gw.8224/K/6/13/91	RP1	droga
Dobroszów	422	200	dr 200	40125	GK.gw.8224/K/6/13/91	RP3	droga
Dobroszów	438	47	dr 47	40125	GK.gw.8224/K/6/13/91	MN	droga

Dobroszów	439	1100 dr 1100	40125	GK.gw.8224/K/6/13/91	KPJ/KZ2/MN	droga
Dobroszów	134/5	136 PsV 136	40125	108/2011		droga
Dobroszów	153/3	94 94	40125	29/2008	MN	droga
Dobroszów	159/7	109 PsIV	40125/8	Dec. Podz. Nr 93/2013 z dnia 30.07.2013r.		droga
Dobroszów	172/1	127 RIVb 127	40125	148/2011		droga
Dobroszów	276/3	678 dr 678	40125	GK.gw.8224/K/6/13/91	KPJ	droga
Dobroszów	360/2	8000 dr 8000	40125	GK.gw.8224/K/6/13/91		droga
Dobroszów	360/3	517 dr 517	40125	GK.gw.8224/K/6/13/91		droga
Dobroszów	375/1	3300 dr 3300	40125	GK.gw.8224/K/6/13/91	RP1	droga ograniczenia – gazociąg 1000 (Msz)
Dobroszów	380/1	3200 dr 3200	40125/8	GK.gw.8224/K/6/13/91	RP1	droga
Dobroszów	451/1	2175 RIVb 2175	40125/8	Rep. A 4207/2018	KD	droga
Dobroszów	450/1	RIVb 330 350 RV 20	5825/8	dec. Podz. 70/2016 z dn. 01.06.2016r.	KD	Droga – nieuregulowany stan prawny
<b>razem:</b>		<b>86514 m<sup>2</sup></b>				

## **MPZP DOBROSZÓW – LEGENDA**

- MN – tereny zabudowy mieszkaniowej jednorodzinnej oraz zabudowy zagrodowej,  
USR – tereny usług sportu i rekreacji,  
UZ – tereny usług zdrowia,  
UO – tereny usług oświaty i wychowania,  
EE – tereny urządzeń infrastruktury technicznej związanych z zaopatrzeniem w energię elektryczną,  
ZP – tereny zieleni parkowej,  
ZN – tereny zieleni nieurządzonej na gruntach rolnych,  
RP – tereny gruntów rolnych,  
RP/KS – tereny gruntów rolnych – rezerwa terenu dla potrzeb realizacji planowanej drogi klasy „S” – ekspresowej,  
RL – tereny lasów i gruntów leśnych oraz obszarów do zalesienia,  
WS – tereny wód otwartych stojących,  
WP – tereny wód otwartych płynących,  
W – tereny ważniejszych rowów melioracyjnych,  
KZ, KL, KD, KPJ, KDG – tereny komunikacji drogowej.



## DOMASZCZYN

nazwa obrębu	numer działki	pow. [m2]	klasoużytki	numer KW	Tytuł prawa własności	MPZP	STAN AKTUALNY
Domaszczyn	126/2	14600	Ba – 25 PsVI - 5564 RVI – 998	91825/7	GK.gw.8224/K/6/60/91	USR	1. umowa PSE OPERATOR Nr PGN72243-1/3/65/2010 z dn. 18.03.2010r. na czas nieokreślony( inwestycja związana z budową słupa i linii elektroenergetycznej) 2.działka obciążona służebnością przesyłu na rzecz PSE i kaźdoczesnego właściciela sieci 3. na działce zaprojektowana jest przepompownia 4. działka w części przekazana sołectwu na czas nieoznaczony z przeznaczeniem na cele rekreacyjno- sportowe
Domaszczyn	203/16	26	RV 26	96298/8	Rep. A nr 2291/2012 z dn. 28.09.2012	MN	na działce zaprojektowana jest przepompownia
Domaszczyn	203/17	1363	RV 1363	wn. Do KW	Akt. Not1814/2014	MN	1. plac zabaw - działka przekazana sołectwu -Zarz. 345/11 z dn. 24.10.2011 zmienione zarządzeniem nr 320/2013 z dnia 23.10.2013r. działka przekazana sołectwu do dn. 25.08.2014r.; działka przekazana Sołectwu zarządzeniem Wójta nr 189/2015 z dn. 22.06.2015r. Z przeznaczeniem na plac zabaw, na czas nieokreślony
Domaszczyn	217/1	600	S-RV	103521/4	decyzja komunalizacyjna NiR-OR.7510.59.2014.DW NiR-OR.7510.G.19.59.2014.DW z dn. 18.04.2016r.	MN, WP	działka przekazana sołectwu na czas nieoznaczony z przeznaczeniem na cele rekreacyjno- sportowe (plac zabaw)
Domaszczyn	387/18	2749	RV 2621 RVI 128	wn. do KW	Rep.A nr 158/2012	KPJ	nabyte pod budowę sieci kanalizacyjnej, ograniczenia czasowe – gazociąg 500 (Msz) – dot. pow. 0,0367 ha
Domaszczyn	86/1	34	Ba 34	96298/8	Rep. A nr 1541/2019	MN	pod przepompownię ścieków
razem:		19372	m <sup>2</sup>				

## DOMASZCZYN-drogi

nazwa obrębu	numer działki	pow. [m2]	klasoużytki	numer KW	Tytuł prawa własności	MPZP	STAN AKTUALNY
Domaszczyn	246	7400	dr 7400	56030	GK.gw.8224/K/6/60/91	droga	droga
Domaszczyn	247	13500	dr 13500	56030	GK.gw.8224/K/6/60/91	droga	droga
Domaszczyn	248	20300	dr 20300	56030	GK.gw.8224/K/6/60/91	droga	droga ograniczenia czasowe – gazociąg 500 (Msz) – dot. pow. 0,0117 ha
Domaszczyn	249	19300	dr 19300	56030	GK.gw.8224/K/6/60/91	droga	droga
Domaszczyn	250	900	dr 900	56030	GK.gw.8224/K/6/60/91	droga	droga
Domaszczyn	251	4300	dr 4300	56030	GK.gw.8224/K/6/60/91	droga	droga ograniczenia czasowe – gazociąg 500 (Msz) – dot. pow. 0,0137 ha
Domaszczyn	252	5100	dr 5100	56030	GK.gw.8224/K/6/60/91	droga	droga
Domaszczyn	253	8500	dr 8500	56030	GK.gw.8224/K/6/60/91	droga	droga ograniczenia czasowe – gazociąg 500 (Msz) – dot. pow. 0,1166 ha
Domaszczyn	254	2800	dr 2800	56030	GK.gw.8224/K/6/60/91	droga	droga
Domaszczyn	256	3300	dr 3300	56030	GK.gw.8224/K/6/60/91	droga	droga
Domaszczyn	257	1500	dr 1500	56030	GK.gw.8224/K/6/60/91	droga	droga
Domaszczyn	258	7000	dr 7000	56030	GK.gw.8224/K/6/60/91	droga	droga ograniczenia czasowe – gazociąg 500 (Msz) – dot. pow. 0,0192 ha
Domaszczyn	259	1200	dr 1200	56030	GK.gw.8224/K/6/60/91	droga	droga
Domaszczyn	260	1000	dr 1000	56030	GK.gw.8224/K/6/60/91	droga	droga
Domaszczyn	261	1400	dr 1400	56030	GK.gw.8224/K/6/60/91	droga	droga
Domaszczyn	262	2500	dr 2500	56030	GK.gw.8224/K/6/60/91	droga	droga
Domaszczyn	263	2300	dr 2300	56030	GK.gw.8224/K/6/60/91	droga	droga ograniczenia czasowe – gazociąg 500 (Msz) – dot. pow. 0,0116 ha
Domaszczyn	264	3200	dr 3200	56030	GK.gw.8224/K/6/60/91	droga	droga ograniczenia czasowe – gazociąg 500 (Msz) – dot. pow. 0,0125 ha
Domaszczyn	265	2800	dr 2800	56030	GK.gw.8224/K/6/60/91	droga	droga
Domaszczyn	266	5900	dr 5900	56030	GK.gw.8224/K/6/60/91	droga	droga ograniczenia czasowe – gazociąg 500 (Msz) – dot. pow. 0,0166 ha
Domaszczyn	267	2300	dr 2300	56030	GK.gw.8224/K/6/60/91	droga	droga
Domaszczyn	270	1900	dr 1900	56030	GK.gw.8224/K/6/60/91	droga	droga
Domaszczyn	273	1900	dr 1900	56030	GK.gw.8224/K/6/60/91	droga	droga
Domaszczyn	274	3400	dr 3400	56030	GK.gw.8224/K/6/60/91	droga	droga
Domaszczyn	275	1400	dr 1400	56030	GK.gw.8224/K/6/60/91	droga	droga

Domaszczyn	281	200 dr 200	56030	GK.gw.8224/K/6/60/91	droga	droga
Domaszczyn	1/3	dr-RVI 306 717 dr-RV 411	56029	GK.gw.8224/K/6/60/91	droga	droga
Domaszczyn	1/8	3109 dr 3109	56030	-	droga	droga
Domaszczyn	101/25	579 W-Ps V 579	56030	55/2012	droga	droga
Domaszczyn	113/31	1302 dr 1302	75862/0	BGK 6011-1/056/5245/2000	droga	droga ograniczenia czasowe – gazociąg 500 (Msz) – dot. pow. 0,0072 ha
Domaszczyn	114/7	100 dr 100	56030	NiR.V.7710-19/10 NiR.V.KM.K.7710.G.19-19/10	droga	droga
Domaszczyn	114/8	700 dr 700	56030	NiR.V.7710-19/10 NiR.V.KM.K.7710.G.19-19/10	droga	droga
Domaszczyn	115/6	7 dr 7	56030	GK.gw.8224/K/6/60/91	droga	droga
Domaszczyn	115/7	500 dr 500	56030	GK.gw.8224/K/6/60/91	droga	droga
Domaszczyn	120/4	176 dr 176	75862/0	Rep.A nr 94/2005 z dnia 10.01.2005r.	droga	droga
Domaszczyn	120/8	233 dr 233	56030	-	droga	droga
Domaszczyn	126/9	700 dr 700	73027	GK.gw.8224/K/6/60/91	droga	droga
Domaszczyn	128/1	139 dr 139	71206	GK.gw.8224/K/6/60/91	droga	droga
Domaszczyn	128/7	1078 dr 1078	73438	NiR.V.7723-185/10;	droga	droga
Domaszczyn	129/2	RV 500 900 RVI 400	56030	NiR.V.HZ.7723.G.19-185/10	droga	droga
Domaszczyn	130/13	66 PsV 66	56030	Rep.A nr 1492	KPJ	droga
Domaszczyn	130/19	818 dr 818	93099	Rep.A nr 678/2011	KPJ i MN	droga
Domaszczyn	134/1	182 RV182	73027	-	KPJ	droga
Domaszczyn	139/7	122 RIVa 122	73027	220/2007	droga	droga
Domaszczyn	140/9	86 dr 86	56030	-	droga	droga
Domaszczyn	197/5	620 dr 620	56030	GK.gw.8224/K/6/60/91	droga	droga
DOMASZCZYN	197/23	372 RV 372	56030/0	Rep. A nr 2743/2013 – umowa darowizny z dnia 6.09.2013 r.	KPJ	nabyte pod drogę
DOMASZCZYN	197/28	658 RV 658	56030/0	Rep. A nr 2743/2013 – umowa darowizny z dnia 6.09.2013 r.	KPJ	nabyte pod drogę
DOMASZCZYN	197/35	443 RV 443	56030/0	Rep. A nr 2743/2013 – umowa darowizny z dnia 6.09.2013 r.	KPJ	nabyte pod drogę
Domaszczyn	197/39	329 R 329	93337	Rep. A nr 2578/2011	droga	droga
Domaszczyn	197/44	321 R 321	93337	Rep. A nr 2578/2011	droga	droga
Domaszczyn	201/3	12 S-Ps IV12	56030	48/2009	droga	droga,
Domaszczyn	201/4	15 S-Ps IV15	56030	48/2009	droga	droga,
Domaszczyn	203/10	447 dr 447	56030	GR 6011/23/92	droga	droga
Domaszczyn	204/7	400 dr 400	56030	GK.gw.8224/K/6/60/91	droga	droga
Domaszczyn	209/1	271 Ł 271	56030	Rep. A nr 1353/2011	MN	droga
Domaszczyn	209/2	ŁV 294 668 RIVb 374	56030	Rep. A nr 1353/2011	MN	droga
Domaszczyn	207/4	128 RV128	78721/1	83/2005	droga	droga
Domaszczyn	207/5	128 RV128	78721/1	83/2005	droga	droga
Domaszczyn	216/7	887 dr 887	56030	GR 6011/34/99	droga	droga ograniczenia czasowe – gazociąg 500 (Msz) – dot. pow. 0,0250 ha
Domaszczyn	219/12	1627 dr 1627	56030	-	droga	droga
Domaszczyn	225/15	90 RV 90	77283	-	droga	droga
Domaszczyn	225/17	81 RV 81	77283	99/2005	droga	droga
Domaszczyn	226/10	2418 dr 2418	77283	Rep A nr 4567/2004	droga	droga
Domaszczyn	226/9	980 RIVb 980	77283	Rep A nr 4567/2004	droga	droga
Domaszczyn	239/7	RIVa 40 293 RIVb 253	56030	7/2011	droga	droga
Domaszczyn	240/3	600 dr 600	56030	GK.gw.8224/K/6/60/91	droga	droga
Domaszczyn	255/1	582 dr 582	56030	-	droga	droga
Domaszczyn	255/2	228 dr 228	56030	-	droga	droga
Domaszczyn	268/1	200 dr 200	56030	GK.gw.8224/K/6/60/91	droga	droga
Domaszczyn	271/1	6200 dr 6200	56030	-	droga	droga
Domaszczyn	271/2	1400 dr 1400	56030	-	droga	droga
Domaszczyn	272/1	3500 dr 3500	56030	GK.gw.8224/K/6/60/91	droga	droga
Domaszczyn	374/5	8 Ps VI 8	56030	Dec. Podziałowa nr 91/2011 z dnia 30.05.2011 r.	droga	droga, trwa post. o założenie KW
Domaszczyn	374/8	10 Ps VI 10	wn. do KW – 25.11.2014r	Dec. Podziałowa nr 91/2011 z dnia 30.05.2011 r.	droga	droga, trwa post. o założenie KW
Domaszczyn	374/9	26 Ps VI 26	wn. do KW – 25.11.2014r	Dec. Podziałowa nr 91/2011 z dnia 30.05.2011 r.	droga	droga, trwa post. o założenie KW
Domaszczyn	390/1	RV 354 588 RVI 234	56030	39/2011	droga	droga; ograniczenia czasowe – gazociąg 500 (Msz) – dot. pow. 0,0048 ha
Domaszczyn	298/1	1100 dr 1100	56030	GK.gw.8224/K/6/60/91	droga	droga
Domaszczyn	361/16	RIVa 22 103 RV 81	56030	akt notarialny Rep. A nr 1006/2015 z dn. 5.03.2015r.	droga	droga
Domaszczyn	372	590 dr 5900	wn. do KW	1006/2015 z dn. 5.03.2015r.	KPJ	droga, nabyta na cele drogowe i w zw. Z planami budowy kanalizacji

Domaszczyn	309/2	714	TP	wn. do KW	dec. ZRID nr 331/2017 z dnia 05.05.2017 r.	ścieżka rowerowa	ścieżka rowerowa
Domaszczyn	375/4	1164	TP	wn. do KW	dec. ZRID nr 331/2017 z dnia 05.05.2017 r.	ścieżka rowerowa	ścieżka rowerowa
Domaszczyn	360/30	77	TP	wn. do KW	dec. ZRID nr 331/2017 z dnia 05.05.2017 r.	ścieżka rowerowa	ścieżka rowerowa
Domaszczyn	225/6	1268	dr	106726/2	AN Rep. A nr 21977/2017 z dnia 25.10.2017r.	KPJ, KD	pod drogę
Domaszczyn	227/1	588	RIVb 491 RV 97	wn. do KW	AN Rep. A nr 365/2018 z dnia 15.01.2018r.	KD	poszerzenie drogi
Domaszczyn	226/19	207	RIVb 2 RV 205	73675/8	AN Rep. A 1330/2018 z dnia 22.03.2018r.	KD	poszerzenie drogi
Domaszczyn	168/73	132	TP 132	100987/7	dec. Podz. 131/2017 z dn. 31.10.2017r.	KD	drogą
<b>razem:</b>		<b>167287 m<sup>2</sup></b>					

## **MPZP DOMASZCZYN – LEGENDA**

- MN – tereny zabudowy mieszkaniowej jednorodzinnej oraz zabudowy zagrodowej,  
USR – tereny usług sportu i rekreacji,  
USRW – tereny usług sportu, rekreacji i wypoczynku,  
UK – tereny usług kultury,  
U/P – tereny aktywności gospodarczej z wykluczeniem inwestycji uciążliwych,  
P/U – tereny aktywności gospodarczej z dopuszczeniem inwestycji uciążliwych,  
RR – tereny ośrodków obsługi i produkcji rybackiej,  
EE – tereny urządzeń infrastruktury technicznej związanych z zaopatrzeniem w energię elektryczną,  
ZN – tereny zieleni nieurządzonej na gruntach rolnych,  
ZP/RL – tereny zieleni parkowej na gruntach leśnych,  
RP – tereny gruntów rolnych,  
RL – tereny lasów, gruntów leśnych oraz obszary do zalesienia,  
WS – tereny wód otwartych stojących,  
WP – tereny wód otwartych płynących,  
W – tereny ważniejszych rowów melioracyjnych,  
KZ, KL, KD, KPJ – tereny komunikacji drogowej.

## GODZIESZOWA

nazwa obrębu	numer działki	pow. [m2]	klasużytki	numer KW	Tytuł prawa własności	MPZP	STAN AKTUALNY
Godzieszowa	6	3900	N 3900	84430	GK.gw.8224/K/39/91	USR	nieużytki, część płyty boiska i trybuny- użyczenie na rzecz klubu sportowego BURZA, umowa nr PGN.6845.2.64.496.2016 z dn. 16.08.2016r. na czas nieokreślony;
Godzieszowa	88/10	2005	Bi 2005	84430	GK.gw.8224/K/39/91	USR	świetlica przekazana sołectwu Zarządzeniem nr 184/2015 Wójtka Gminy Długoleka z dnia 16.06.2015r. W sprawie zmiany Zarządzenia nr 164a/2015 z dnia 18.05.2015r.
Godzieszowa	88/11	7837	Bz 7837	84430	GK.gw.8224/K/39/91	USR	boisko- użyczenie na rzecz klubu sportowego BURZA, umowa nr PGN.6845.2.64.496.2016 z dn. 16.08.2016r. na czas nieokreślony;
Godzieszowa	186/2	25300	N 4200 B-PSIII 21100	84430	GK.gw.8224/K/39/91	ZP,WS	park
razem:		39042 m <sup>2</sup>					

## GODZIESZOWA-drogi

nazwa obrębu	numer działki	pow. [m2]	klasużytki	numer KW	Tytuł prawa własności	MPZP	STAN AKTUALNY
Godzieszowa	59	300	dr 300	84428	GK.gw.8224/K/39/91	KPJ	droga
Godzieszowa	60	800	dr 800	84428	GK.gw.8224/K/39/91	droga	droga
Godzieszowa	62	4400	dr 4400	84428	GK.gw.8224/K/39/91	droga	droga
Godzieszowa	63	700	dr 700	84428	GK.gw.8224/K/39/91	droga	droga
Godzieszowa	64	1900	dr 1900	84428	GK.gw.8224/K/39/91	droga	droga
Godzieszowa	65	5200	dr 5200	84428	GK.gw.8224/K/39/91	droga	droga
Godzieszowa	66	800	dr 800	84428	GK.gw.8224/K/39/91	droga	droga
Godzieszowa	67	3400	dr 3400	84428	GK.gw.8224/K/39/91	droga	droga
Godzieszowa	188	8200	dr 8200	84428	GK.gw.8224/K/39/91	KD2/KD1	droga
Godzieszowa	189	2500	dr 2500	84428	GK.gw.8224/K/39/91	RP1	droga
Godzieszowa	191	1400	dr 1400	84428	GK.gw.8224/K/39/91	droga	droga
Godzieszowa	192	1100	dr 1100	84428	GK.gw.8224/K/39/91	RP1	droga
Godzieszowa	193	5700	dr 5700	84428	GK.gw.8224/K/39/91	RP1	droga
Godzieszowa	194	16000	dr 16000	84428	GK.gw.8224/K/39/91	RP1	droga
Godzieszowa	195	6300	dr 6300	84428	GK.gw.8224/K/39/91	droga	droga
Godzieszowa	197	1300	dr 1300	84428	GK.gw.8224/K/39/91	RP1	droga
Godzieszowa	198	5000	dr 5000	84428	GK.gw.8224/K/39/91	RP1/KPJ	droga
Godzieszowa	199	3500	dr 3500	84428	GK.gw.8224/K/39/91	RP1/KPJ	droga
Godzieszowa	200	400	dr 400	84428	GK.gw.8224/K/39/91	RP1	droga
Godzieszowa	203	700	dr 700	84428	GK.gw.8224/K/39/91	RP2	droga
Godzieszowa	205	200	dr 200	84428	GK.gw.8224/K/39/91	RP1	droga
Godzieszowa	206	1800	dr 1800	84428	GK.gw.8224/K/39/91	droga	droga
Godzieszowa	39/1	1275	dr 1275	80974	-	KPJ	droga
Godzieszowa	40/1	1016	dr 1016	84428	GK.gw.8224/K/39/91	KPJ	droga
Godzieszowa	44/1	202	dr 202	55428	-	droga	droga
Godzieszowa	204/1	3900	dr 3900	84428	GK.gw.8224/K/39/91	RP2	droga
Godzieszowa	186/12	54	Tp 54	1454/9	dec. Podz. 120/2018 z dn. 28.08.2018r.	KD2	droga
Godzieszowa	209/1	101	Tp 101	34663/6	dec. Podz. 130/2018 z dn. 19.09.2018r.	KD2	droga
razem:		78148 m <sup>2</sup>					

## **MPZP GODZIESZOWA – LEGENDA**

- MN – tereny zabudowy mieszkaniowej jednorodzinnej oraz zabudowy zagrodowej,  
U/MN – tereny zabudowy usługowo-mieszkaniowej,  
USR – tereny usług sportu i rekreacji,  
UK – tereny usług kultury,  
EE – tereny urządzeń infrastruktury technicznej związanych z zaopatrzeniem w energię elektryczną,  
ZP – tereny zieleni parkowej,  
RP – tereny gruntów rolnych,  
RL – tereny lasów, gruntów leśnych oraz obszary do zalesienia,  
WS – tereny wód otwartych stojących,  
KZ, KD, KPJ – tereny komunikacji drogowej.

## JAKSONOWICE

nazwa obrębu	numer działki	pow. [m2]	klasoużytki	numer KW	Tytuł prawa własności	MPZP	STAN AKTUALNY
Jaksonowice	17	2000	PsII 2000	43750	GK.gw.8224/K/6/65/91	RP1	pastwiska
Jaksonowice	34/3	3700	N 3700	43750	GK.gw.8224/K/6/65/91	RP1	nieużytki
Jaksonowice	76/2	860	RIIIa 860	43750	GK.gw.8224/K/6/7/93	USR	plac zabaw, przekazany w zarząd Sołectwu – uchwała nr 157/III/2002 z dn. 29.10.2002 r.
Jaksonowice	76/3	880	RIIIa 880	43750	GK.gw.8224/K/6/7/93	USR	plac zabaw, przekazany w zarząd Sołectwu – uchwała nr 157/III/2002 z dn. 29.10.2002 r.
Jaksonowice	76/4	3971	S-RIIIa 2171 RIIIa 1800	43750	GK.gw.8224/K/6/65/91	USR	boisko- przekazane w zarząd sołectwu – Zarządzenie nr 183/2012 z dn. 22.06.2012r. Na czas nieokreślony
Jaksonowice	76/8	428	B-RIIIa 428	43750	GK.gw.8224/K/6/7/93	MN	świetlica przekazana w zarząd sołectwu – Zarządzenie nr 194/2008 z dn. 22.07.2008 r.
Jaksonowice	89/1	5000	S-RIIIa 2600 RII 200 RIIIa 2200	43750	GK.gw.8224/K/6/7/93	RP1	sady,rola; złożono wniosek o zmianę w studium na MN

razem: 16839 m<sup>2</sup>

## JAKSONOWICE-drogi

nazwa obrębu	numer działki	pow. [m2]	klasoużytki	numer KW	Tytuł prawa własności	MPZP	STAN AKTUALNY
Jaksonowice	219	3500	dr 3500	85183	GK.gw.8224/K/6/65/91	droga	droga
Jaksonowice	220	2400	dr 2400	85183	GK.gw.8224/K/6/65/91	droga	droga
Jaksonowice	221	2700	dr 2700	85183	GK.gw.8224/K/6/65/91	droga	droga
Jaksonowice	222	7400	dr 7400	85183	GK.gw.8224/K/6/65/91	droga	droga
Jaksonowice	223	1400	dr 1400	85183	GK.gw.8224/K/6/65/91	droga	droga
Jaksonowice	225	1400	dr 1400	85183	GK.gw.8224/K/6/65/91	droga	droga
Jaksonowice	227	2900	dr 2900	85183	GK.gw.8224/K/6/65/91	droga	droga
Jaksonowice	228	1200	dr 1200	85183	GK.gw.8224/K/6/65/91	droga	droga
Jaksonowice	229	6500	dr 6500	85183	GK.gw.8224/K/6/65/91	droga	droga
Jaksonowice	232/1	4	Wp 4	85183	GK.gw.8224/K/6/65/91	droga	droga
Jaksonowice	232/2	2563	dr 2563	85183	GK.gw.8224/K/6/65/91	droga	droga
Jaksonowice	236	10000	dr 10000	85183	GK.gw.8224/K/6/65/91	droga	droga
Jaksonowice	237	1800	dr 1800	85183	GK.gw.8224/K/6/65/91	droga	droga
Jaksonowice	240	1300	dr 1300	85183	GK.gw.8224/K/6/65/91	droga	droga
Jaksonowice	242	1400	dr 1400	85183	GK.gw.8224/K/6/65/91	droga	droga
Jaksonowice	243/1	19	Wp 19	85183	GK.gw.8224/K/6/65/91	droga	droga
Jaksonowice	243/2	4800	dr 4800	85183	GK.gw.8224/K/6/65/91	droga	droga
Jaksonowice	244	2900	dr 2900	85183	GK.gw.8224/K/6/65/91	droga	droga
Jaksonowice	245	2100	dr 2100	85183	GK.gw.8224/K/6/65/91	droga	droga
Jaksonowice	249	3400	dr 3400	85183	GK.gw.8224/K/6/65/91	droga	droga
Jaksonowice	250	700	dr 700	85183	GK.gw.8224/K/6/65/91	droga	droga
Jaksonowice	251	500	dr 500	85183	GK.gw.8224/K/6/65/91	droga	droga
Jaksonowice	235/1	7200	dr 7200	85183	GK.gw.8224/K/6/65/91	droga	droga
Jaksonowice	235/2	1700	dr 1700	85183	GK.gw.8224/K/6/65/91	droga	droga
Jaksonowice	239/1	4300	dr 4300	85183	GK.gw.8224/K/6/65/91	droga	droga
Jaksonowice	239/2	600	dr 600	85183	GK.gw.8224/K/6/65/91	droga	droga

razem: 74686 m<sup>2</sup>

## **MPZP JAKSONOWICE – LEGENDA**

- MN - tereny zabudowy mieszkaniowej jednorodzinnej oraz zabudowy zagrodowej,  
USR - tereny usług sportu i rekreacji,  
UK - tereny usług kultury,  
EE - tereny urządzeń infrastruktury technicznej związanych z zaopatrzeniem w energię elektryczną,  
ZC - tereny cmentarzy,  
ZN - tereny zieleni nieurządzonej na gruntach rolnych,  
RP - tereny gruntów rolnych,  
RL - tereny lasów, gruntów leśnych oraz obszary do zalesienia,  
WS - tereny wód otwartych stojących,  
WP - tereny wód otwartych płynących,  
KZ, KL, KD, KPJ - tereny komunikacji drogowej.



# JANUSZKOWICE

nazwa obrębu	numer działki	pow. [m2]	klasyfikacja	numer KW	Tytuł prawa własności	współwłaściciele	MPZP	STAN AKTUALNY
Januszkowice	4	34100	RIIIa 34100	88237	Postanowienie Sygn. Akt I Ns 175/08		RP1	rola; w sądzie toczy się postępowanie o zasiedzenie na wniosek osób prywatnych, postanowienie SR w Oleśnicy z dnia 19.12.2014r. Oddalając wniosek o zasiedzenie; umowa dzierżawy nr PGN.6845.2.60.2017 na czas nieoznaczony z Grzegorzem Hanzel z przeznaczeniem na cele rolne
Januszkowice	27	1500	LSV 1500	88237	Postanowienie Sygn. Akt I Ns 175/08		ZN	rola; w sądzie toczy się postępowanie o zasiedzenie na wniosek osób prywatnych, postanowienie SR w Oleśnicy z dnia 19.12.2014r. Oddalając wniosek o zasiedzenie;
Januszkowice	133	700	PSIV 700	74199			ZN	pastwiska
Januszkowice	136/1	4387	PsIV 2407 B 1980	88237	Postanowienie Sygn. Akt I Ns 175/08		MN/ZN	użytki zabudowane, pastwiska; w sądzie toczy się postępowanie o zasiedzenie na wniosek osób prywatnych, postanowienie SR w Oleśnicy z dnia 19.12.2014r. Oddalając wniosek o zasiedzenie;
Januszkowice	136/2	7518	RIVa 6680 PsIV 838	88237	Postanowienie Sygn. Akt I Ns 175/08		MN	rola, przeznaczone do sprzedaży
Januszkowice	137	800	PsIV 800	88237	Postanowienie Sygn. Akt I Ns 175/08		ZN	pastwisko, w sądzie toczy się postępowanie o zasiedzenie na wniosek osób prywatnych, postanowienie SR w Oleśnicy z dnia 19.12.2014r. Oddalając wniosek o zasiedzenie;
Januszkowice	148	44	PsIV 44	88166	GK.gw.8224/K/6/54/91		ZN	pastwiska
Januszkowice	182/2	2800	PsV 600 RIVa 800 B 1400	46763/4	GK.gw.8224/K/6/54/91	Dębosz Piotr (Franciszek, Monika), Dębosz Zofia (Antoni, Stanisława) Januszkowice, Klonowa 1/2 udział: 185/1000 Terczynska Otylia (Józef, Anna)  Januszkowice, Klonowa 1/3 udział: 111/1000 Dębosz Adam Mieczysław (Franciszek, Monika)  Januszkowice, Klonowa 1/1 udział: 167/1000 Gmina Długoleka 55-095 Długoleka, Wrocławska 18 udział: 537/1000	MN,ZN	współwłasność udział 537/1000; 1. świetlica oraz sala gimnastyczna 2.lokałe mieszkalne prywatne
Januszkowice	218	6900	PsIV 6900	88237	Postanowienie Sygn. Akt I Ns 175/08		ZN	pastwisko; umowa dzierżawy na czas nieoznaczony z dn. 23.03.2018r., PGN.6845.2.32.247.2018 na rzecz Piotra Zawadzkiego – cele rolne
Januszkowice	306	12600	RV 9900 LsV 2700	88166	NIR-KU.7510.54.2011.BC NIR-KU.7510.G.19.54.2011.BC		RP,RL	dzierżawa części działki o pow. 0,9900 ha – Adam Mierza (umowa nr PGN.6845.1.14.188.2012 z dn. 31.05.2012r. Czas nieokreślony; obecnie brak umowy dzierżawy
Januszkowice	353	3900	Bz 3900	88166	-		USR	plac zabaw przekazany w zarząd sołectwu - Zarządzenie nr 29/2008 z dn. 30.01.2008 r.

Januszkowice	53/2	19049	Rll 3300 Rllla 10749 Rlllb 5000	88237	Postanowienie Sygn. Akt I Ns 175/08	RP1; RP/KS	rola; w sądzie toczy się postępowanie o zasiedzenie na wniosek osób prywatnych, postanowienie SR w Oleśnicy z dnia 19.12.2014r. Oddalające wniosek o zasiedzenie; umowa dzierżawy nr PGN.6845.2.41.263.2017 z 17.05.2017r. Na czas nieoznaczony z Krzysztofem Stachowiczem, z przeznaczeniem na cele rolne	
Januszkowice	122/2	3300	RIVb 2400 N 900	88166	RR.V.K.7722.G.19-1/05	USR	boisko przekazane w zarząd sołectwu – Zarządzenie nr 29/2008 z dn. 30.01.2008 r.	
Januszkowice	208/24	1371	PsV 1371	88363	Postanowienie Sygn. Akt I Ns 293/08 z 3 marca 2010	ZN	teren zieleni nieurządzonej	
Januszkowice	208/22	4798	PsV 4798	88363	Postanowienie Sygn. Akt I Ns 293/08 z 3 marca 2009	ZN	teren zieleni	
Januszkowice	208/5	1720	PsV 1720	88363	Postanowienie o zniesieniu współwłasności Sygn. Akt I Ns 293/08 z 3 marca 2009	MW	ul. Brzozowa 12 zabudowana; wpisana do rejestru zabytków; rządówka, sprzedaż wstrzymana	
Januszkowice	208/7	1336	B-PsV 1336	88363	Postanowienie Sygn. Akt I Ns 293/08 z 3 marca 2009	MN	ul. Brzozowa 10 Udział Gminy 2376/10000 cz.	
Januszkowice	208/8	953	PsV 953	99361/2	Postanowienie Sygn. Akt I Ns 293/08 z 3 marca 2009	MN	działka leżąca w strefie ochrony konserwatorskiej; teren majdanu w dawnym dworze; zabudowa wykluczona	
Januszkowice	375/85	9838	R Iva – 9838	88166	Decyzja 201/2016 z 27.12.2016 (Rep. A nr 2698/2012 z dn. 12.11.2012)	US	boisko (po zmianie klasyfikacji gruntu)	
Januszkowice	375/86	8898	R Iva – 8898	88166	Decyzja 201/2016 z 27.12.2016 (Rep. A nr 2698/2012 z dn. 12.11.2012)	US	boisko (po zmianie klasyfikacji gruntu)	
razem:		126512 m <sup>2</sup>						

## JANUSZKOWICE-drogi

nazwa obrębu	numer działki	pow. [m2]	klasa/uztyki	numer KW	Tytuł prawa własności	współwłaściciel	MPZP	STAN AKTUALNY
Januszkowice	67	2200	dr 2200	88166			droga	droga
Januszkowice	113	300	dr 300	88166	GK.gw.8224/K/6/54/91		droga	droga
Januszkowice	126/1	124	Wp 124	88166	GK.gw.8224/K/6/54/91		droga	droga
Januszkowice	126/2	1200	dr 1200	88166	GK.gw.8224/K/6/54/91		droga	droga
Januszkowice	132	900	dr 900	88166	GK.gw.8224/K/6/54/91		droga	droga
Januszkowice	151	4600	dr 4600	88166			droga	droga
Januszkowice	162	1500	dr 1500	88166	GK.gw.8224/K/6/54/91		droga	droga
Januszkowice	169	1000	dr 1000	88166	GK.gw.8224/K/6/54/91		droga	droga
Januszkowice	177	2600	dr 2600	88166	GK.gw.8224/K/6/54/91		droga	droga
Januszkowice	191	1900	dr 1900	88166	-		droga	droga
Januszkowice	195/5	144	Rllla 144	88166/5	Dec. Podz. 2/2014 z dn. 14.02.2014r		droga	poszerzenie ul. Ogrodowej
Januszkowice	233	1500	dr 1500	88166	GK.gw.8224/K/6/54/91		droga	droga
Januszkowice	247/1	4	Wp 4	88166	GK.gw.8224/K/6/54/91		droga	droga
Januszkowice	247/2	1054	dr 1054	88166	GK.gw.8224/K/6/54/91		droga	droga
Januszkowice	247/3	2200	dr 2200	88166	GK.gw.8224/K/6/54/91		droga	droga
Januszkowice	264	500	dr 500	88166	GK.gw.8224/K/6/54/91		droga	droga
Januszkowice	294	400	dr 400	88166			droga	droga
Januszkowice	301	2400	dr 2400	88166	GK.gw.8224/K/6/54/91		droga	droga
Januszkowice	332	8300	dr 8300	88166	GK.gw.8224/K/6/54/91		droga	droga
Januszkowice	338	1200	dr 1200	88166	GK.gw.8224/K/6/54/91		droga	droga
Januszkowice	358	3700	dr 3700	88166	GK.gw.8224/K/6/54/91		droga	droga
Januszkowice	373	900	dr 900	88166	GK.gw.8224/K/6/54/91		droga	droga
Januszkowice	376	5300	dr 5300	88166	GK.gw.8224/K/6/54/91		droga	droga
Januszkowice	377	14000	dr 14000	88166	GK.gw.8224/K/6/54/91		droga	droga
Januszkowice	401	3000	dr 3000	88166	GK.gw.8224/K/6/54/91		droga	droga
Januszkowice	402	6500	dr 6500	88166	GK.gw.8224/K/6/54/91		droga	droga
Januszkowice	421	1400	dr 1400	88166	GK.gw.8224/K/6/54/91		droga	droga
Januszkowice	432	654	dr 654	88166			droga	droga
Januszkowice	434	700	dr 700	88166	GK.gw.8224/K/6/54/91		droga	droga
Januszkowice	35/2	1149	dr 1149	88166	-		droga	droga
Januszkowice	35/3	8200	dr 8200	88166	-		droga	droga
Januszkowice	39/1	1089	dr 1089	88166	-		droga	droga
Januszkowice	39/2	4271	dr 4271	88166	-		droga	droga
Januszkowice	39/3	9100	dr 9100	88166	-		droga	droga
Januszkowice	56/7	145	dr 145	88166	-		droga	droga

Januszkowice	57/2	3800 dr 3800	88166	-		droga	droga
Januszkowice	83/2	700 dr 700	88166	-		droga	droga
Januszkowice	84/2	100 dr 100	88166	-		droga	droga
Januszkowice	19/5	1500 dr 1500	88166	-		droga	droga
Januszkowice	110/1	1200 dr 1200	88166	GK.gw.8224/K/6/54/91		droga	droga
Januszkowice	110/2	201 dr 201	88166	GK.gw.8224/K/6/54/91		droga	droga
Januszkowice	110/3	400 dr 400	88166	GK.gw.8224/K/6/54/91		droga	droga
Januszkowice	122/1	700 dr 700	88166	NIR.V.7723-566/10; NIR.V.TC.K.7723.G.19-566/10		droga	droga
Januszkowice	139/1	149 RIVa 149	72697	-		droga	droga
Januszkowice	146/6	49 RIVa 49	wn. do KW	125/2011		droga	droga, post o odszkodowanie (MsZ)
Januszkowice	144/3	300 dr 300	88166	-		droga	droga
Januszkowice	147/5	348 RIVa 348	88166	-		MN, KD	droga
Januszkowice	198/4	188 RIIIa 188	72697	-		MN	droga
Januszkowice	208/13	2178 dr 2178	72697	-		KPJ	droga
Januszkowice	208/14	715 dr 715	72697	-		KPJ	droga
Januszkowice	208/6	193 dr 193	72697	-		KPJ	droga
Januszkowice	217/2	2400 dr 2400	88166	-		droga	droga
Januszkowice	217/3	849 dr 849	88166	-		droga	droga
Januszkowice	266/4	900 dr 900	88166	-		droga	droga
Januszkowice	266/6	1300 dr 1300	88166	-		droga	droga
Januszkowice	300/2	4400 dr 4400	88166	-		droga	droga
Januszkowice	300/3	1894 dr 1894	88166	-		droga	droga
Januszkowice	321/2	4300 dr 4300	88166	-		droga	droga
Januszkowice	375/37	5524 dr 5524	88166	-		droga	droga
Januszkowice	375/50	204 RIVa 204	88166	65/2012		droga	droga
Januszkowice	156/8	RIIIb 48 PsIII 59 B-PsIII 17 174 B-PsIV 50	wn. do KW	dec. Podziałowa nr 10/2014 z dn. 21.01.2014r.		droga	droga
Januszkowice	135/1	205 Tp 205	21116/3	dec. Podz. 150/2018 z dn. 19.10.2018r.		KD	droga
Januszkowice	152/5	46 Tp 46	6062/8	dec. Podz. 110/2018 z dn. 13.08.2018r.		KD	droga
Januszkowice	160/5	75 RIIIb 75	100451/1	dec. Podz. 28/2016 z dn. 04.03.2016r.		KD	droga, nieuregulowany stan prawny
Januszkowice	160/6	231 RIVa 62 RIIIb 169	100451/1	dec. Podz. 28/2016 z dn. 04.03.2016r.		KD	droga, nieuregulowany stan prawny

razem: 129357 m<sup>2</sup>

## **MPZP JANUSZKOWICE – LEGENDA**

- MN – tereny zabudowy mieszkaniowej jednorodzinnej oraz zabudowy zagrodowej,  
MW – tereny zabudowy mieszkaniowej wielorodzinnej,  
USR – tereny usług sportu i rekreacji,  
U – tereny usług publicznych,  
UK – tereny usług kultury,  
P/U – tereny aktywności gospodarczej z dopuszczeniem inwestycji uciążliwych,  
RR – tereny ośrodków obsługi i produkcji rybackiej  
EE – tereny urządzeń infrastruktury technicznej związanych z zaopatrzeniem w energię elektryczną,  
ZN – tereny zieleni nieurządzonej na gruntach rolnych,  
RP – tereny gruntów rolnych,  
RP/KS – tereny gruntów rolnych – rezerwa dla potrzeb realizacji planowanej drogi klasy „S” – ekspresowej,  
RL – tereny lasów, gruntów leśnych oraz obszary do zalesienia,  
RL/KS – tereny lasów i gruntów leśnych – rezerwa dla potrzeb realizacji planowanej drogi klasy „S” – ekspresowej,  
WP – tereny wód otwartych płynących,  
KZ, KL, KD, KPJ, KDG – tereny komunikacji drogowej.

## KAMIEN

nazwa obrębu	numer działki	pow. [m2]	klasoużytki	numer KW	Tytuł prawa własności	MPZP	STAN AKTUALNY
Kamień	158	5900	RV 1400 LsIV 4500	88176	GK.gw.8224/K/6/69/91	U/P2,RL	złożono wniosek o zmianę w studium na P, dzierżawa na czas oznaczony 9.10.2018-8.07.2021, PGN.6845.2.95.1142.2018 na rzecz Marcina Sajnog, cele rolne
Kamień	159	1200	K 1200	88176	GK.gw.8224/K/6/69/91	RP	użytki kopalne
Kamień	246/1	57	RVI 57	86620	Rep. A, Nr 5585/2008	MN	pod przepompownię ścieków
Kamień	40/3	442	RIVb 442	86865	GN.V.KM/SP.3.K.7710.G.19-48/08	KPJ,MN	rola- skomunalizowane pod przepompownię
Kamień	31/3	2431	RIIIa 2431	88176	AG.7430-1/155/2006	MN	brak dojazdu do działki, nie można ustanowić służebności. umowa dzierżawy nr PGN.6845.2.118.1253.2018 z dnia 5.12.2018r. Na rzecz Joanny Pelka-Motysek na cele rolne, zawarta na czas nieokreślony.
Kamień	31/1	1765	RIIIa 1765	88176	AG.7430-1/155/2006	RP	rola, umowa dzierżawy nr PGN.6845.2.118.1253.2018 z dnia 5.12.2018r. Na rzecz Joanny Pelka-Motysek na cele rolne, zawarta na czas nieokreślony.
Kamień	20/3	49	III 49	87560	Rep. A Nr 700/2009	RP0	pod przepompownię
Kamień	200/21	16555	Bz 16555	69573	Rep. A Nr 2290/2002	USR/ZP	działka w użytkowaniu wieczystym Gminy do 2089r, własność SP, nabyte od J. Chorostkowskiego, z przezn. pod USR; 1.część działki użyczona na rzecz Klubu Sportowego KAMIEN – umowa nr PGN.6845.2.90.609.2016 z dn. 28.10.2016r. Z przeznaczeniem na boisko sportowe na czas nieokreślony 2. plac zabaw( część działki) przekazany Solectwu-zarz. nr 320/10 z dn. 23.11.2010r.
razem:		28399	m <sup>2</sup>				

## KAMIEN-drogi

nazwa obrębu	numer działki	pow. [m2]	klasoużytki	numer KW	Tytuł prawa własności	MPZP	STAN AKTUALNY
Kamień	156/1	281	K 281	88176	GK.gw.8224/K/6/69/91 dec. SP 393/2010	RP	droga Kamień-Byków; działka podzielona dec. ZRID
Kamień	156/2	1216	K 1216	88176	GK.gw.8224/K/6/69/91 dec. SP 393/2010	RP	ul. Granitowa
Kamień	181/1	2850	dr 3850	88176	GK.gw.8224/K/6/69/91 dec. SP 393/2010	droga	droga
Kamień	181/2	6696	dr 6696	88176	GK.gw.8224/K/6/69/91 dec. SP 393/2010	droga	droga Kamień-Byków; działka podzielona dec. ZRID ograniczenia – gazociąg 1000 (Msz)
Kamień	182/1	829	dr 829	88176	GK.gw.8224/K/6/69/91 dec. SP 393/2010	droga	droga Kamień-Byków; działka podzielona dec. ZRID
Kamień	182/2	4100	dr 4100	88176	GK.gw.8224/K/6/69/91 dec. SP 393/2010	droga	droga ograniczenia – gazociąg 1000 (Msz)
Kamień	183/1	1099	dr 1099	88176	GK.gw.8224/K/6/69/91 dec. SP 393/2010	droga	droga
Kamień	183/2	148	dr 148	88176	GK.gw.8224/K/6/69/91 dec. SP 393/2010	droga	droga Kamień-Byków; działka podzielona dec. ZRID
Kamień	183/3	7000	dr 7000	88176	GK.gw.8224/K/6/69/91 dec. SP 393/2010	droga	droga ograniczenia – gazociąg 1000 (Msz)
Kamień	184	5100	dr 5100	88176	GK.gw.8224/K/6/69/91	droga	droga
Kamień	185	1400	dr 1400	88176	GK.gw.8224/K/6/69/91	droga	droga
Kamień	186	6200	dr 6200	88176	GK.gw.8224/K/6/69/91	droga	droga
Kamień	187	1800	dr 1800	88176	GK.gw.8224/K/6/69/91	droga	droga
Kamień	188	1000	dr 1000	88176	GK.gw.8224/K/6/69/91	droga	droga
Kamień	190	1900	dr 1900	88176	GK.gw.8224/K/6/69/91	droga	droga
Kamień	191	9800	dr 9800	88176	GK.gw.8224/K/6/69/91	droga	droga ograniczenia – gazociąg 1000 (Msz)
Kamień	192	800	dr 800	88176	GK.gw.8224/K/6/69/91	droga	droga
Kamień	193	2100	dr 2100	88176	GK.gw.8224/K/6/69/91	droga	droga
Kamień	194	8400	dr 8400	88176	GK.gw.8224/K/6/69/91	droga	droga ograniczenia – gazociąg 1000 (Msz)

Kamień	195	3700 dr 3700	88176	GK.gw.8224/K/6/69/91	droga	droga
Kamień	196	5900 dr 5900	88176	GK.gw.8224/K/6/69/91	droga	droga
Kamień	197	200 dr 200	88176	GK.gw.8224/K/6/69/91	droga	ograniczenia – gazociąg 1000 (Msz)
Kamień	213	12800 dr 12800	88176	-	droga	droga
Kamień	221/1	1417 dr 1417	88176	GK.gw.8224/K/6/69/91; Nr I -Pd-9/09 z dn. 10.03.2009; Dec. Min. Infrastruktury BP-6wk-772-59-785/09	droga	droga
Kamień	221/3	301 dr 301	88176	GK.gw.8224/K/6/69/91; Nr I -Pd-9/09 z dn. 10.03.2009; Dec. Min. Infrastruktury BP-6wk-772-59-785/10	droga	droga
Kamień	227	1400 dr 1400	88176	GK.gw.8224/K/6/69/91	droga	droga
Kamień	228	400 dr 400	88176	GK.gw.8224/K/6/69/91	droga	droga
Kamień	239	1700 dr 1700	88176	GK.gw.8224/K/6/69/91	droga	droga
Kamień	31/2	198 RIIa 198	88176	AG.7430-1/155/2006	droga	droga, umowa dzierżawy nr PGN.6845.2.118.1253.2018 z dnia 5.12.2018r. Na rzecz Joanny Pelka-Motysek na cele rolne, zawarta na czas nieokreślony.
Kamień	97/11	445 dr 445	88176	-	droga	droga
Kamień	180/1	1400 dr 1400	88176	GK.gw.8224/K/6/69/91	droga	droga
Kamień	180/3	14700 dr 14700	88176	GK.gw.8224/K/6/69/91	droga	droga
Kamień	198/7	140 dr 140	88176	GR 6011/77/94	droga	ograniczenia – gazociąg 1000 (Msz)
Kamień	198/8	141 dr 141	88176	GR 6011/77/94	droga	droga
Kamień	199/8	1063 dr 1063	77508	-	droga	droga
Kamień	200/19	460 dr 460	77508	-	droga	droga
Kamień	200/24	547 dr 547	70349	-	droga	droga
Kamień	217/1	20600 dr 20600	88176	NiR.V.7723-308/10; NiR.V.TJ.K.7723.G.19-308/10	droga	droga
Kamień	223/1	10800 dr 10800	88176	NiR.V.7723-520/10; NiR.V.BC.K.7723.G.19-520/10	droga	droga
Kamień	57/8	215 RIVa 49 RIVb 113 LIII 53	77508	255/2008	droga	droga
Kamień	2/1	5598 RIIa 4830 RV 768	88176	dec.Star.Pow. 393/2010	RP2	droga Kamień-Byków; działka nabyta dec. ZRID
Kamień	3/1	11806 RIIa 9104 RIVa 1458 RIVb 1244	94771	dec.Star.Pow. 393/2010	RP2	droga Kamień-Byków; działka nabyta dec. ZRID
Kamień	59/2	1483 RIVa 480 RIVb 1003	94757	dec.Star.Pow. 393/2010	RP2	ograniczenia – gazociąg 1000 (Msz)
Kamień	60/2	1110 RIVa 1110	94747	dec.Star.Pow. 393/2010	RP2	droga Kamień-Byków; działka nabyta dec. ZRID
Kamień	160/4	159W 159	88176	dec.Star.Pow. 393/2010	RP2	droga Kamień-Byków; działka nabyta dec. ZRID
Kamień	56/5	17RV 17	wn do KW	dec.Star.Pow. 393/2010	RP1	droga Kamień-Byków; działka nabyta dec. ZRID
Kamień	58/6	4895 RIVb 4628 RV 268	94761	dec.Star.Pow. 393/2010	RP1, KL1	droga Kamień-Byków; działka nabyta dec. ZRID
Kamień	58/5	773 RIVa 476 RV 297	88176	dec.Star.Pow. 393/2010	KL1	droga Kamień-Byków; działka nabyta dec. ZRID
Kamień	58/3	194RV 194	88176	dec.Star.Pow. 393/2010	KL1	ograniczenia – gazociąg 1000 (Msz)
Kamień	162/1	32W 32	88176	dec.Star.Pow. 393/2010	RP1	droga Kamień-Byków; działka nabyta dec. ZRID, post. o odszkodowanie (Msz)
Kamień	57/9	199 RIVa 44 RIVb 111 LIII 44	94750	dec.Star.Pow. 393/2010	RP1, MN	ograniczenia – gazociąg 1000 (Msz)
Kamień	94/16	315 RV 45 RIVb 149 Ps IV 121	77508	229/2008	droga	droga

razem: 167828 m<sup>2</sup>

## **MPZP KAMIENIŃ – LEGENDA**

- MN – tereny zabudowy mieszkaniowej jednorodzinnej oraz zabudowy zagrodowej,  
M/ZP – tereny zabudowy mieszkaniowej w obrębie parku zabytkowego,  
USR/ZP – tereny usług sportu i rekreacji w obrębie parku zabytkowego,  
UK/ZP – tereny usług kultury w obrębie parku zabytkowego,  
U/P – tereny aktywności gospodarczej z wykluczeniem inwestycji uciążliwych,  
P/U – tereny aktywności gospodarczej z dopuszczeniem inwestycji uciążliwych,  
EE – tereny urządzeń infrastruktury technicznej związanych z zaopatrzeniem w energię elektryczną,  
NU – tereny urządzeń infrastruktury technicznej związanych ze składowaniem i unieszkodliwianiem odpadów,  
ZP – tereny zieleni parkowej – park zabytkowy,  
ZN – tereny zieleni nieurządzonej na gruntach rolnych,  
RP – tereny gruntów rolnych,  
RP/ZP – tereny gruntów rolnych w obrębie parku zabytkowego,  
RL – tereny lasów, gruntów leśnych oraz obszary do zalesienia,  
WP – tereny wód otwartych płynących,  
KG, KZ, KL, KD, KPJ, KPJ/ZP – tereny komunikacji drogowej.

# KĄTNA

nazwa obrębu	numer działki	pow. [m2]	klasoużytki	numer KW	Tytuł prawa własności	MPZP	STAN AKTUALNY
Kątna	30	1400	PsV 1400	87650	GK.gw.8224/K/6/44/91	RP	pastwiska
Kątna	31	3000	PsV 3000	87650	GK.gw.8224/K/6/44/91	RP	pastwiska
Kątna	87	3600	Ws 3600	87650	GK.gw.8224/K/6/44/91	WS	staw
Kątna	143	3600	RIVb 1000 ŁIII 2600	87650	GK.gw.8224/K/6/44/91	USR	Dzierżawa na cele rolne Andrzej Ziółkowski, umowa Nr PGN.72243-1/12/171/10 z dn. 22.06.2010r. Na czas nieokreślony;
KĄTNA	86/8	1311	RIVb, PSIII	98493	dec. pod. Nr 56/2013 z 21.05.2013 r.	MN	przeznaczona do sprzedaży - trwa procedura przetargowa
Kątna	98/2	7970	RIVa 3452 RIIIa 1718 RIIIb 2800	87650	GK.gw.8224/K/6/1/93; GR 6011/086/97	USR	boisko użyczone klubowi sportowemu WKS Kątna, umowa użyczenia nr PGN.6845.2.19.151.2019 z dnia 19.03.2019r. zawarta do dnia 19.03.2022r.
Kątna	307/1	2778	Bi 2778	87650	153/2004 -Starosta; 40/2004	U,MN	Kątna 36,1. świetlica i plac zabaw - przekazane na rzecz Sołectwa zarządzeniem nr 117/2011z dn. 04.05.2011 r. + lokal socjalny + lokal komunalny
Kątna	307/4	1264	RIVa 481 RIIIb 783	87650	153/2004 -Starosta; 40/2004	MN	przeznaczone do sprzedaży; brak dojazdu (skup energetyczny na środku drogi), sprzedaż została wstrzymana, przekazana na rzecz sołectwa zarządzeniem Wójta nr 163a/2015 z dn. 18.05.2015r. Na cele rekreacyjno-sportowe
Kątna	307/5	1370	RIVa 11 RIIIb 1201 RIIIa 158	87650	153/2004 -Starosta; 40/2004	MN	boisko użyczone klubowi sportowemu WKS Kątna, umowa użyczenia nr PGN.6845.2.19.151.2019 z dnia 19.03.2019r. zawarta do dnia 19.03.2022r.
Kątna	307/7	992	RIVa 887 RIIIb 105	87650	153/2004 -Starosta; 40/2004	MN	boisko użyczone klubowi sportowemu WKS Kątna, umowa użyczenia nr PGN.6845.2.19.151.2019 z dnia 19.03.2019r. zawarta do dnia 19.03.2022r.

razem: 27285 m<sup>2</sup>

## KĄTNA-drogi

nazwa obrębu	numer działki	pow. [m2]	klasoużytki	numer KW	Tytuł prawa własności	MPZP	STAN AKTUALNY
KĄTNA	86/3	51	RIVb	87650/8	dec. pod. Nr 56/2013 z 21.05.2013 r.	droga	droga
KĄTNA	86/4	248	RIVb, PsIII	87650/8	dec. pod. Nr 56/2013 z 21.05.2013 r.	droga	droga
Kątna	189	16000	dr 16000	87650	GK.gw.8224/K/6/44/91	droga	droga
Kątna	190	1800	dr 1800	87650	GK.gw.8224/K/6/44/91	droga	droga
Kątna	192	1800	dr 1800	87650	GK.gw.8224/K/6/44/91	droga	droga
Kątna	193	6700	dr 6700	87650	GK.gw.8224/K/6/44/91	droga	droga
Kątna	198	1800	dr 1800	87650	GK.gw.8224/K/6/44/91	droga	droga
Kątna	201	3844	dr 3844	87650	GK.gw.8224/K/6/44/91	droga	droga
Kątna	202	6300	dr 6300	87650	GK.gw.8224/K/6/44/91	droga	droga



Kałna	204	3300	dr 3300	87650	GK.gw.8224/K/6/44/91	droga	droga
Kałna	206	2700	dr 2700	87650	GK.gw.8224/K/6/44/91	droga	droga
Kałna	207	2800	dr 2800	87650	GK.gw.8224/K/6/44/91	droga	droga
Kałna	209	8200	dr 8200	87650	GK.gw.8224/K/6/44/91	droga	droga
Kałna	210	12800	dr 12800	87650	GK.gw.8224/K/6/44/91	droga	droga
Kałna	212	4400	dr 4400	87650	GK.gw.8224/K/6/44/91	droga	droga
Kałna	214	900	dr 900	87650	GK.gw.8224/K/6/44/91	droga	droga
Kałna	215	2400	dr 2400	87650	GK.gw.8224/K/6/44/91	droga	droga
Kałna	217	1500	dr 1500	87650	GK.gw.8224/K/6/44/91	droga	droga
Kałna	218	24000	dr 24000	87650	GK.gw.8224/K/6/44/91	droga	droga
Kałna	219	10100	dr 10100	87650	GK.gw.8224/K/6/44/91	droga	droga
Kałna	220	5300	dr 5300	87650	GK.gw.8224/K/6/44/91	droga	droga
Kałna	221	2300	dr 2300	87650	GK.gw.8224/K/6/44/91	droga	droga
Kałna	222	3000	dr 3000	87650	GK.gw.8224/K/6/44/91	droga	droga
Kałna	240	4400	dr 4400	87650	GK.gw.8224/K/6/44/91	droga	droga
Kałna	241	2600	dr 2600	87650	GK.gw.8224/K/6/44/91	droga	droga
Kałna	244	400	dr 400	87650	GK.gw.8224/K/6/44/91	droga	droga
Kałna	245	400	dr 400	87650	GK.gw.8224/K/6/44/91	droga	droga
Kałna	292	481	dr 481	87650	GR 6011/6/94	droga	droga
Kałna	295	8400	dr 8400	87650		droga	droga
Kałna	296	5800	dr 5800	87650		droga	droga
Kałna	297	800	dr 800	87650		droga	droga
Kałna	106/3	128	dr 128	55204	-	droga	droga
Kałna	205/5	30600	dr 30600	87650	GK.gw.8224/K/6/44/91	droga	droga
Kałna	237/12	700	dr 700	87650	Rep. A nr 4508/2014	droga	droga
Kałna	237/39	200	dr 200	87650	GR 6011/38/94	droga	droga
Kałna	237/62	1245	dr 1245	87650	GR 6011/69/95	droga	droga
Kałna	237/63	264	dr 264	87650	GR 6011/69/95	droga	droga
Kałna	237/64	189	dr 189	87650	GR 6011/69/95	droga	droga
Kałna	237/68	13	dr 13	87650	GR 6011/69/95	droga	droga
Kałna	237/69	370	dr 370	87650	GR 6011/69/95	droga	droga
Kałna	237/77	220	dr 220	87650	GR 6011/105/98	droga	droga
Kałna	237/26	300	RIVa 300	46300/1	AN Rep.A nr 3886/2018 AN Rep.A nr 2904/2019	droga	udz. 9745/10000 cz., pozostały udział – os. fizyczna; na realizację celu publicznego – uregulowanie dostępu do drogi gminnej
Kałna	341/2	71	Tp 71	2923/4	dec. Podz. 41/2018 z dn. 8.03.2018r.	KD2	droga

razem: 179824 m<sup>2</sup>

## **MPZP KĄTNA – LEGENDA**

- MN – tereny zabudowy mieszkaniowej jednorodzinnej oraz zabudowy zagrodowej,  
MR – tereny zabudowy zagrodowej,  
USR – tereny usług sportu i rekreacji,  
U – tereny usług publicznych,  
UK – tereny usług kultury,  
P/U – tereny aktywności gospodarczej z dopuszczeniem inwestycji uciążliwych,  
EE – tereny urządzeń infrastruktury technicznej związanych z zaopatrzeniem w energię elektryczną,  
WZ – tereny urządzeń infrastruktury technicznej związanych z zaopatrzeniem w wodę,  
TG – tereny urządzeń infrastruktury technicznej związanych z zaopatrzeniem w gaz,  
TW – tereny urządzeń infrastruktury technicznej związanych z ochroną przeciwpowodziową,  
ZP – tereny zieleni parkowej,  
ZD – tereny zieleni działkowej,  
RP – tereny gruntów rolnych,  
RL – tereny lasów, gruntów leśnych oraz obszary do zalesienia,  
WS – tereny wód otwartych stojących,  
WP – tereny wód otwartych płynących,  
W – tereny ważniejszych rowów melioracyjnych,  
KO – tereny obsługi komunikacji drogowej,  
KZ, KD, KPJ – tereny komunikacji drogowej.

## KĘPA

nazwa obrębu	numer działki	pow. [m2]	klasoużytki	numer KW	tytuł prawa własności	współwłaściciele	władający	MPZP	STAN AKTUALNY
Kępa	47	7100	B-PsV 6800 N 300	87533	NGK.Ia.7723/G/19-3/01 z dnia. 12.04.2001r.	Gmina Długoleka 55-095 Długoleka, Robotnicza 12	Wójt Gminy Długoleka 1/1	MN	zabudowana, współwłasność, udział Gminy 2/11
Kępa	48	29400	B-RII 19200 Lz 8100 B-PsIV 2100	3685	NGK.Ia.7723/G/19-3/01 z dnia. 12.04.2001r.	Gmina Długoleka 55-095 Długoleka, Robotnicza 12	Wójt Gminy Długoleka (gospodar. zasobem nier.judz. 1/1)	MN, ZP	zabudowana, współwłasność, udział Gminy 2/11
Kępa	68/11	582	RIIIb	87533	Rep. A, Nr 3290/2009			RP1	pod przepompownię ścieków, w pasie działki projektowana sieć kanalizacji sanitarnej
Kępa	65/2	19700	LsIV 19700	87533	GK.gw.8224/K/6/62/91			RL	las
Kępa	79/1	10312	PsIII 10312	87533	GK.gw.8224/K/6/62/91			USR	plac zabaw-działka przekazana sołectwu -Zarz. 343/11 z dn. 24.10.2011r. na czas nieokreślony projektowana sieć kanalizacji sanitarnej w pasie działki
Kępa	79/2	1900	PsIII 1900	24656	NiR- KU.7532.150.2013.HZ NiR- KU.7532.G.19.150.2013. HZ		Wójt Gminy Długoleka 1/1	MN	Przekazana na rzecz Sołectwa Zarządzeniem nr 177/2015 Wójta Gminy Długoleka z dnia 11.06.2015r. Na cele sportowo-rekreacyjne
Kępa	80/1	800	RIIIb 800	3686	GK.gw.8224/K/6/62/91		Wójt Gminy Długoleka 1/1	MN	zabudowana
Kępa	118/8	10000	PsIII 2200 N 7800	87533	GK.gw.8224/K/6/62/91			RP1	W pasie działki projektowana sieć kanalizacji sanitarnej

razem: 79794 m<sup>2</sup>

## KĘPA-drogi

nazwa obrębu	numer działki	pow. [m2]	klasoużytki	numer KW	tytuł prawa własności	współwłaściciele	władający	MPZP	STAN AKTUALNY
Kępa	120	3200	dr 3200	87533	GK.gw.8224/K/6/62/91			droga	droga
Kępa	68/7	449	PsIII	87533	Rep. A, Nr 3290/2009			MN, RP1	Droga, w pasie działki projektowana sieć kanalizacji sanitarnej
Kępa	121	6200	dr 6200	87533	GK.gw.8224/K/6/62/91			droga	droga
Kępa	122	1100	dr 1100	87533	GK.gw.8224/K/6/62/91	Gmina Długoleka 55-095 Długoleka, Robotnicza 12 udział: 1/1	Wójt Gminy Długoleka udział (gospodar. zasobem nier.): 1/1	RP1	droga
Kępa	123	2300	dr 2300	87533	-			droga	droga

Kępa	<b>124</b>	3200	dr 3200	<b>87533</b>	GK.gw.8224/K/6/62/91			RP1	droga
Kępa	<b>125</b>	3700	dr 3700	<b>87533</b>	GK.gw.8224/K/6/62/91			droga	droga ograniczenia – gazociąg 1000 (Msz)
Kępa	<b>127</b>	1900	dr 1900	<b>87533</b>	GK.gw.8224/K/6/62/91			RP1	droga
Kępa	<b>128</b>	1500	dr 1500	<b>87533</b>	GK.gw.8224/K/6/62/91			RP1	droga
Kępa	<b>129</b>	2000	dr 2000	<b>87533</b>	GK.gw.8224/K/6/62/91			ZN	droga
Kępa	<b>136</b>	600	dr 600	<b>87533</b>	GK.gw.8224/K/6/62/91			RP1	droga
Kępa	<b>137</b>	500	dr 500	<b>87533</b>	GK.gw.8224/K/6/62/91			RP1	droga
Kępa	<b>138</b>	1700	dr 1700	<b>87533</b>	GK.gw.8224/K/6/62/91			RP1	droga
Kępa	<b>139</b>	3900	dr 3900	<b>87533</b>	GK.gw.8224/K/6/62/91			RP1/KD	droga
Kępa	<b>140</b>	2500	dr 2500	<b>87533</b>	GK.gw.8224/K/6/62/91			RP1	droga
Kępa	<b>141</b>	4100	dr 4100	<b>87533</b>	GK.gw.8224/K/6/62/91			RP1	droga
Kępa	<b>142</b>	1400	dr 1400	<b>87533</b>	GK.gw.8224/K/6/62/91			ZN	droga
Kępa	<b>143</b>	25300	dr 25300	<b>87533</b>	GK.gw.8224/K/6/62/91			KD/RP1	droga ograniczenia – gazociąg 1000 (Msz)
Kępa	<b>144</b>	2200	dr 2200	<b>87533</b>	GK.gw.8224/K/6/62/91			RP2	droga ograniczenia – gazociąg 1000 (Msz)
Kępa	<b>145</b>	2300	dr 2300	<b>87533</b>	GK.gw.8224/K/6/62/91			droga	droga ograniczenia – gazociąg 1000 (Msz)
Kępa	<b>146</b>	800	dr 800	<b>87533</b>	GK.gw.8224/K/6/62/91			RP1	droga
Kępa	<b>3/2</b>	100	dr 100	<b>87533</b>	-			droga	droga
Kępa	<b>25/3</b>	300	dr 300	<b>87533</b>	GK.gw.8224/K/6/62/91			RP1	droga
Kępa	<b>124/1</b>	1800	dr 1800	<b>87533</b>	GK.gw.8224/K/6/62/91			RP1	droga
Kępa	<b>125/1</b>	1100	dr 1100	<b>87533</b>	GK.gw.8224/K/6/62/91			RP1	droga

## **MPZP KĘPA – LEGENDA**

- MN – tereny zabudowy mieszkaniowej jednorodzinnej oraz zabudowy zagrodowej,  
USR – tereny usług sportu i rekreacji,  
U – tereny usług publicznych,  
EE – tereny urządzeń infrastruktury technicznej związanych z zaopatrzeniem w energię elektryczną,  
ZP – tereny zieleni parkowej,  
ZN – tereny zieleni nieurządzonej na gruntach rolnych,  
RP – tereny gruntów rolnych,  
RL – tereny lasów, gruntów leśnych oraz obszary do zalesienia,  
WP – tereny wód otwartych płynących,  
KL, KD – tereny komunikacji drogowej.

# KIEŁCZÓW

nazwa obrębu	numer działki	pow. [m2]	klasużytki	numer KW	Tytuł prawa własności	MPZP	STAN AKTUALNY
Kielczów	89/288	20795	20795	40323 (KW Parafii)	1/2010 (PGN.72243-1/8/101/2010)-umowa dzierżawy od Parafii w Kielczowie zawarta do 31.12.2015r	U/P, US, ZI, D	w dzierżawie od Parafii w Kielczowie na podst. umowy Nr 128/2016 z 19.01.2016 r. Umowa przedłużona do dn. 31.12.2021r.; 1. użyczona GZS Władza Kielczów na mocy umowy nr PGN.6845.2.9.141.2016 z dnia 25.02.2016 r., przedłużona aneksem nr 2 do dn. 31.12.2021r.
Kielczów	144/1	2452	PsIII 1452 B 1000	40872	GK.gw.8224/KI/6/67/91	U/P2	w użytkowaniu wieczystym osób prywatnych
Kielczów	215/2	104900	RV 7600 dr 600 N 96700	49929	GK.gw.8224/KI/6/4/96	KS, ZD	w użytkowaniu wieczystym Zarządu Wojewódzkiego Polskiego Związku Działkowców
Kielczów	216/11	900	RIVb 900	88175	-	ZI	zieleni izolacyjna, przez działkę przebiega gazociąg; przepompownia w budowie; 1. dzierżawa na cele rolne Michał Kubot, umowa Nr PGN.72243-1/13/181/10 z dn. 24.06.2010r. na czas nieokreślony;
Kielczów	246/4	3000	PsIII 1500 S-RIIIa 800 RIIIa 700	82591	Rep. A nr 3894/07	UOS	działka nabyta od ANR pod USR; boisko Orlik wraz z szatnią-w trwałym zarządzie szkoły podstawowej, decyzja WGM nr 1/2015/1 z dnia 26.10.2015r. na czas nieoznaczony
Kielczów	250/4	765	Bz 765	56654	-	MU1, D	współwłasność- udział 1080/10000
Kielczów	250/5	6764	Bz 2646 Bi 4118	92298	-	UOS	1. szkoła – w trwałym zarządzie szkoły podstawowej decyzja WGD Nr 5/2010 z dn. 18.10.2010r. na czas nieoznaczony; 2. plac zabaw-w trwałym zarządzie szkoły podstawowej; 3. planowana rozbudowa szkoły
Kielczów		9600	Bz 9600	82591/1	-	UOS/ E	1.boisko Orlik wraz z szatnią, nowo wybudowana część szkoły podstawowej – w trwałym zarządzie szkoły podstawowej, decyzja WGD nr 1/2015/1 z dnia 26.10.2015r. na czas nieoznaczony
Kielczów	251/2	795	B 795	56654	-	MU1, D	współwłasność- udział 1080/10000
Kielczów	253/7	856	Ps III 856	88175	NIR- KU.7510.5.2011.HZ; NIR- KU.7510.G.19.5.2011.H Z	MU1, D	przeznaczone do sprzedaży; sprzedaż wstrzymana ze względu na postępowanie o zwolnienie z obciążenia; Działka zarezerwowana na rzecz sołectwa;
Kielczów	258/3	81	B 81	88175	-	MU	teren zurbanizowany
Kielczów	294/10	1265	RIIIa1265	88175	-	MU	Działka zarezerwowana dla Sołectwa
Kielczów	294/11	1760	RIIIa 865 RIIIb 895	88175	-	MU	Działka zarezerwowana dla Sołectwa
Kielczów	310/11	557	B 557	36284	-	U/P2	w użytkowaniu wieczystym Gminy; 1. stomatolog - dzierżawa, umowa nr BGK 7334/1/127/2000 z dn. 27.09.2000 r. na czas nieokreślony; 2. stomatolog - najem, umowa nr BGK 7334/1/77/2000 z dn. 29.03.2000 r. na czas nieokreślony; 3. Apteka Kielczowska – najem, umowa nr BiA 7334/150/2002 z dn. 30.04.2002 r. na czas nieokreślony; 4. Praktyka Lekarza Rodzinnego w Kielczowie (p. A. Ślawin) – najem-parter, umowa nr BGK 7334/1/76/2000 z dn. 29.03.2000 r. na okres 25 lat; 5. Praktyka Lekarza Rodzinnego w Kielczowie (p. A. Ślawin) – najem pomieszczeń na 1. piętrze po poradni, umowa obowiązuje od 01.01.2019r. do 29.03.2025r. - projektowana sieć kanalizacji sanitarnej w pasie działki
Kielczów	310/12	40	Ba 40	52788	-	EE	własność GD; w użytkowaniu wieczystym ZUK, stacja trafo

Kielczów	310/14	27	Ba 27	52788	-	U/P2	własność GD; w użytkowaniu wieczystym ZUK, stacja trafo
Kielczów	310/15	24221	Bi24221	52788	131/2009	U/P2	własność GD; w użytkowaniu wieczystym ZUK
Kielczów	470/3	400	dr 400	88175	-	droga	część działki przekazana Solectwu pod plac zabaw-Zarządzenie 205/2012 z dnia 05.07.2012 na czas nieokreślony
Kielczów	488/4	800	W 800				trwa nabywanie (MT)
Kielczów	520/1	1300	W 1300	88175	RR.V.K.7723.G.19-8/04	W	rów
Kielczów	89/287	14	RIVb 14	75451	Rep.A nr 4848/2004	ZI	przepompownia
KIEŁCZÓW	567/1	402	RIVa	90457	Rep. A nr 1033/2013	MN	nabycie w celu realizacji projektowanej budowy sieci kanalizacji
Kielczów	556/6	400	RII 400	96523	Rep.A nr 2691/2012 z dn. 12.11.2012r.	MN	plac zabaw
Kielczów	248	3800	RIIIa 600 PsIII 3200	36003/6	Rep.A nr 2302/2018	US-UP	pod szkołę
Kielczów	212/1	17000	RIIIa 1269 RIIIb 10431	00111233/7	Rep. A nr 3335/2019	U/P1	pod budowę żłobka w związku z przystąpieniem do programu „Dolnośląskie Żłobki II” dofinansowane w ramach RPO WD 2014-2020
Kielczów	518/2	2100	W 2100	wn. do KW	decyzja komunalizacyjna NRS-OR.7532.125.2019.MC		rów

razem: 204994 m<sup>2</sup>

## KIEŁCZÓW-drogi

nazwa obrębu	numer działki	pow. [m <sup>2</sup> ]	klasoużytki	numer KW	Tytuł prawa własności	MPZP	STAN AKTUALNY
Kielczów	452	3100	dr 3100	88175	GK.gw.8224/K/6/66/91	droga	droga
Kielczów	465	4800	dr 4800	88175	GK.gw.8224/K/6/66/91	droga	droga
Kielczów	466	2700	dr 2700	88175	GK.gw.8224/K/6/66/91	droga	droga
Kielczów	467	11600	dr 11600	88175	Gk.gw.8224/K/6/66/91	droga	droga, ograniczenia czasowe – gazociąg 500 (Msz) – dot. pow. 0,0202 ha
Kielczów	472	2700	dr 2700	88175	GK.gw.8224/K/6/66/91	droga	droga
Kielczów	475	2800	dr 2800	88175	GK.gw.8224/K/6/66/91	droga	droga, ograniczenia czasowe – gazociąg 500 (Msz) – dot. pow. 0,0109 ha
Kielczów	476	1300	dr 1300	88175	GK.gw.8224/K/6/66/91	droga	droga
Kielczów	477	2000	dr 2000	88175	GK.gw.8224/K/6/66/91	droga	droga, ograniczenia czasowe – gazociąg 500 (Msz) – dot. pow. 0,1270 ha
Kielczów	478	4900	dr 4900	88175	GK.gw.8224/K/6/66/91	droga	droga
Kielczów	484	700	dr 700	88175	GK.gw.8224/K/6/66/91	droga	droga
Kielczów	485	1800	dr 1800	88175	GK.gw.8224/K/6/66/91	droga	droga
Kielczów	490	700	dr 700	88175	GK.gw.8224/K/6/66/91	droga	droga
Kielczów	492	3200	dr 3200	88175	GK.gw.8224/K/6/66/91	droga	droga
Kielczów	493	2000	dr 2000	88175	GK.gw.8224/K/6/66/91	droga	droga
Kielczów	494	3000	dr 3000	88175	GK.gw.8224/K/6/66/91	droga	droga
Kielczów	497	1800	dr 1800	88175	-	droga	droga
Kielczów	501	3600	dr 3600	88175	-	droga	droga
Kielczów	525	6600	dr 6600	88175	-	droga	droga
Kielczów	527	1000	dr 1000	88175	GK.gw.8224/K/6/66/91	droga	droga
Kielczów	528	1500	dr 1500	88175	GK.gw.8224/K/6/66/91	droga	droga
Kielczów	529	100	dr 100	88175	-	droga	droga
Kielczów	530	600	dr 600	88175	GK.gw.8224/K/6/66/91	droga	droga
Kielczów	533/1	1600	dr 1600	88175	GK.gw.8224/K/6/66/91; Nr I -Pd-9/09 z dn. 10.03.2009;	droga	droga
Kielczów	40/1	1900	dr 1900	88175	-	droga	droga
Kielczów	86/3	277	dr-RIIIa 277	88175	-	droga	droga
Kielczów	86/6	1133	dr-RIVa 783 dr-RIIIa 350	54348	-	droga	droga
Kielczów	89/271	682	dr 682	93100	Rep. A nr 685/2011	droga	droga
Kielczów	92/11	267	dr 267	88175	-	droga	droga

Kielczów	96/3	323 dr 323	99649/5	Sądu Cywilnego sygn. Akt. II Ca 805/12 w sprawie uzgodnienia stanu prawnego KW z rzeczywistym stanem prawnym	droga	droga, Pakuła, w trakcie postępowania o odszkodowanie(MSz), wyrok SKO we Wr. W sprawie wykreślenia Gminy i wpisanie p. Pakuła – sprawa rozstrzygnięta na korzyść Gminy
Kielczów	96/4	1624 dr 1624	99649/5	Sądu Cywilnego sygn. Akt. II Ca 805/12 w sprawie uzgodnienia stanu prawnego KW z rzeczywistym stanem prawnym	droga	droga, Pakuła, w trakcie postępowania o odszkodowanie(MSz), wyrok SKO we Wr. W sprawie wykreślenia Gminy i wpisanie p. Pakuła – sprawa rozstrzygnięta na korzyść Gminy
Kielczów	100/1	1400 dr 1400	43155	Rep. A nr 731/94	droga	droga
Kielczów	106/8	66	88175	Rep A nr 2384/2016	D	droga,
Kielczów	107/4	224 dr 224	94041		droga	droga, KW obciążona służebnością
Kielczów	107/7	186 dr 186	94041	akt notarialny Rep. A nr 2149/2011	MN	droga, KW obciążona służebnością
Kielczów	107/12	316 RIIIa 316	94041	Akt notarialny Rep. A nr 2149/2011	droga	droga, KW obciążona służebnością
Kielczów	107/14	148 RIVb 148	54348	236/2008	droga	droga
Kielczów	108/2	RIVb 1800 RIIIa 400 RIIIb 600	88175	SPGN.6324/7/402/2001	droga	droga, ograniczenia czasowe – gazociąg 500 (Msz) – dot. pow. 0,0102 ha
Kielczów	109/1	240 RIIIa 240	54348	187/2007	droga	droga
Kielczów	110/1	300 RIII 300	88175	109/2009	droga	droga
Kielczów	116/11	PsIII 5 RIIIa 33	54348	231/2008	droga	droga
Kielczów	116/7	38 PsIII 38	54348	230/2008	droga	droga
Kielczów	178/1	201 dr 201	67851	-	droga	droga
Kielczów	178/24	2098 dr 2098	78726	-	droga	droga
Kielczów	178/7	477 dr 477	67852	-	droga	droga
Kielczów	182/13	RIVa 122 RIVb 35	54348	75/2008	droga	droga
Kielczów	187/9	117 dr 117	88175	87/2006	droga	droga
Kielczów	191/12	700 dr 700	88175	-	droga	droga
Kielczów	196/6	400 dr 400	91078	Rep.A nr 1775/2010	droga	droga
Kielczów	201/4	100 dr 100	85452	GK.gw.8224/K/6/68/91	droga	droga, współwłasność- udział 1/2
Kielczów	204/6	535 dr 535	88175	GR 6011/2/93	droga	droga
Kielczów	205/8	600 dr 600	88175	GK.gw.8224/K/6/66/91	droga	droga
Kielczów	206/12	1077 dr 1077	79304	-	droga	droga
Kielczów	207/10	200 dr 200	88175	Rep.A nr 1574/2010	droga	droga
Kielczów	207/23	821 dr 821	54348	-	droga	droga
Kielczów	209/9	832 dr 832	54348			droga, post. o odszkodowanie (Msz)
Kielczów	215/3	1200 dr 1200	88175	GK.gw.8224/K/6/66/91	droga	droga
Kielczów	215/4	3400 dr 3400	88175	GK.gw.8224/K/6/66/91	droga	droga
Kielczów	215/5	900 dr 900	88175	GK.gw.8224/K/6/66/91	droga	droga
Kielczów	216/23	dr-RIVb 140 dr-RV 250	88175	GR 6011/75/94	droga	droga
Kielczów	217/17	1057 dr 1057	88175	-	droga	droga
Kielczów	218/4	30 dr 30	78986		droga	droga
KIELCZÓW	220/2	58 Dr 58	88175/1	Rep. A nr 1033/2013 – umowa darowizny	D- drogi publiczne, L – w części droga lokalna	droga
Kielczów	222/20	568 dr 568	54348	-	droga	droga
Kielczów	222/22	61 RIIIb 61	54348	285/2008	droga	droga
Kielczów	223/6	648 dr 648	88175	GK.gw.8224/K/6/66/91	droga	droga
Kielczów	228/11	659 dr-RII 659	54348	GR 6011/108/98	droga	droga
Kielczów	228/3	292 dr 292	88175	GR 7424/143/91	droga	droga
Kielczów	228/22	82 RII 82	95906/7	Rep.A nr 2728/2012	L1/2; MU	droga
Kielczów	228/26	76 RII 76	95906/7	Rep.A nr 2728/2012	L1/2; MU	droga
Kielczów	228/29	330 R II 330	95906/7	Rep.A nr 2728/2012	L1/2; MU	droga
Kielczów	230/15	dr-RIVa 134 dr-RIIIa 27 dr-PSIV 155	88175	GR 6011/066/98	droga	droga, post. o odszkodowanie (Msz)
Kielczów	230/9	dr-RIVa 525 dr-PSIV 262	88175	GR 6011/070/97	droga	droga, post. o odszkodowanie (Msz)
Kielczów	233/3	dr-RIIIa 12 dr-PSIV 247	88175	GR 6011/067/98	droga	droga
Kielczów	238/11	222 dr 222	88175	-	droga	droga



Kielczów	239/1	196	dr-PSIII 164 dr-RIIIb 32	88175	-	droga	droga, post. o odszkodowanie (Msz)
Kielczów	239/13	172	dr-PSIII 145 dr-RIIIb 27	15440	-	droga	droga, obciążona służebnością
Kielczów	239/2	325	dr-RIIIb 325	88175	-	droga	droga, post. o odszkodowanie (Msz)
Kielczów	239/8	80	dr-RIIIb 80	88175	GK.gw.8224/K/6/66/91	droga	droga, post. o odszkodowanie (Msz)
Kielczów	240/3	1102	dr-RIIIa 839 dr-PSIII 263	54348	-	droga	droga
Kielczów	241/14	647	dr 647	88175	-	droga	droga
Kielczów	241/15	197	dr 197	88175	-	droga	droga
Kielczów	242/1	134	dr 134	54348	-	droga	droga, post. o odszkodowanie (Msz)
Kielczów	242/2	258	dr 258	54348	-	droga	droga, post. o odszkodowanie (Msz)
Kielczów	243/1	88	PSIII 88	54348	240/2008	droga	droga
Kielczów	249/5	100	dr 100	68117	-	droga	droga
Kielczów	249/6	500	PSIII 400 W 100	68117	-	droga	droga
Kielczów	260/8	172	dr 172	88175	Rep. A nr 9669/92	droga	droga
Kielczów	264/11	110	dr-RIVa 110	39618	-	droga	droga
Kielczów	264/17	265	B 265	39618	GK.gw.8224/K/6/66/91 Decyzja zrid 776/2018 z dn. 14.09.2018r.	droga	droga dojazdowa do budynku, w którym znajdują się lokale komunalne
Kielczów	269/13	452	dr 452	88175	GR 6011/5/95	droga	droga
Kielczów	270/7	100	dr 100	88175	Gk.gw.8224/K/6/66/91	droga	droga
Kielczów	271/4	517	dr 517	88175	GR 6011/26/92	droga	droga
Kielczów	272/5	700	dr 700	88175	GR 6011/31/93	droga	droga
Kielczów	274/9	26	B 26	77223/3	Rep. A nr 5079/2005 z dnia 04.11.2005r.	droga	droga
Kielczów	275/8	46	dr 46	54348	10/2008	droga	droga
Kielczów	277/16	363	dr-RIIIb 363	67851	-	droga	droga
Kielczów	277/7	100	dr 100	54348	GR 7424/26/86 z dn. 08.07.1986r.	droga	droga
Kielczów	277/5	100	dr 100	wn. do KW - 25.11.2014	GR 7424/26/86 z dn. 08.07.1986r.	droga	droga
Kielczów	279/13	1127	dr 1127	88175	-	droga	droga
Kielczów	279/14	73	dr 73	88175	-	droga	droga
Kielczów	279/15	84	dr 84	88175	-	droga	droga
Kielczów	280/12	407	dr 407	88175	GR 7424/221/90	droga	droga
Kielczów	280/3	180	dr 180	88175	GR 7424/221/90	droga	droga
Kielczów	283/8	422	dr 422	79305	-	droga	droga, post. o odszkodowanie (Msz)
Kielczów	285/11	856	dr 856	54348	GR 7424/222/90	droga	droga
Kielczów	286/15	400	dr 400	88175	GR 6011/30/92	droga	droga, post. o odszkodowanie (Msz)
Kielczów	287/3	194	dr 194	54348	-	droga	droga
Kielczów	288/3	397	dr 397	54348	-	droga	droga
Kielczów	288/4	2167	dr 2167	54348	-	droga	droga
Kielczów	288/12	935	dr 935	78793	-	droga	droga
Kielczów	290/12	159	RIIIa 159	54348	337/2008	droga	droga
Kielczów	291/7	159	RIIIb 159	54348	337/2008	droga	droga
Kielczów	292/1	247	RIII b 247	54348	336/2008	droga	droga
Kielczów	292/7	159	RIVa 6 RIIIb 153	54348	336/2008	droga	droga
Kielczów	293/11	159	RIVa 152 RIVb 7	91233	336/2008	droga	droga
Kielczów	293/1	22	PSIV 22	79151/1	-	droga	droga
Kielczów	293/3	270	PSIV 270	89029	336/2008	droga	droga
Kielczów	294/3	261	dr-RIIIb 261	88175	-	droga	droga
Kielczów	294/7	380	TP 380	88175	-	droga	droga
Kielczów	294/9	660	TP 660	88175	-	droga	droga
Kielczów	296/13	182	dr 182	88175	-	droga	droga
Kielczów	297/3	101	dr 101	88175	GR 6011/16/95	droga	droga
Kielczów	297/6	53	dr-RIIIb 53	54348	-	droga	droga
Kielczów	298/3	20	B-RIIIb 20	77838	-	droga	droga
Kielczów	305/7	500	RIVb 500	68117	-	droga	droga
Kielczów	306/1	3600	dr 3600	78775/4	-	droga	droga
Kielczów	306/14	37	RIIIb 37	77923	-	droga	droga

Kielczów	311/4	463 dr 463	73881	-	droga	droga
Kielczów	312/13	228 dr 228	88175	GR 6011/50/93	droga	droga nie jest własnością Gminy; Sąd przywrócił ją na skarb Państwa-KW nr 93947-zaw. 25.11.2011-post. (Msz)
Kielczów	313/10	300 dr 300	88175	GK.gw.8224/K/6/66/91	droga	droga
Kielczów	313/4	300 dr 300	88175	-	droga	droga
Kielczów	313/7	700 dr 700	88175	GK.gw.8224/K/6/66/91	droga	droga
Kielczów	315/21	1300 RIVa 1300	78774/7		droga	droga; w KW działka obciążona służebnością drogową
Kielczów	319/13	1424 dr 1424	28410	-	droga	droga
Kielczów	319/2	1244 dr 1244	88175	GR 7424/82/91	droga	droga
Kielczów	320/10	1977 dr 1977	78755		droga	droga
Kielczów	320/29	500 dr 500	98821/8	Dec. Podz.	droga	droga
Kielczów	321/3	1244 dr 1244	78607/6		droga	droga
Kielczów	321/13	1056 dr 1056	78607/6		droga	droga
Kielczów	322/1	372 RIIIa	25086	Rep. A nr 4870/2008	RP	droga
Kielczów	322/2	3639 Dr	68892	Rep. A nr 4861/2008	MN, RP	droga
Kielczów	324/2	32 dr-RIIIb 32	15440	-	droga	droga
Kielczów	347/9	576 dr-RIIIa 576	54348	-	droga	droga
Kielczów	347/14	176 S/RIIIa 176	91905/2	51/2009	droga	droga, postępowanie o odszkodowanie (MSZ)
Kielczów	364/1	2142 dr 2142	75909	-		
Kielczów	379/2	77 dr 77	54348	21/2009	droga	droga
Kielczów	459/2	3200 dr 3200	88175	-	droga	droga, ograniczenia czasowe – gazociąg 500 (Msz) – dot. pow. 0,0121 ha
Kielczów	460/2	1400 dr 1400	88175	Nr I -Pd-9/09 z dn. 10.03.2009;	droga	droga
Kielczów	461/1	1900 dr 1900	88175	GK.gw.8224/K/6/66/91	droga	droga
Kielczów	463/3	4800 dr 4800	88175	GK.gw.8224/K/6/66/91; Nr I -Pd-9/09 z dn. 10.03.2009;	droga	droga
Kielczów	463/5	1742 dr 1742	88175	GK.gw.8224/K/6/66/91; Nr I -Pd-9/09 z dn. 10.03.2009;	droga	droga
Kielczów	463/2	800 dr 800	88175	GK.gw.8224/K/6/66/91	droga	droga
Kielczów	468/1	1400 dr 1400	88175	GK.gw.8224/K/6/66/91	droga	droga
Kielczów	468/2	1100 dr 1100	88175	GK.gw.8224/K/6/66/91	droga	droga
Kielczów	469/2	400 dr 400	88175	-	droga	droga
Kielczów	469/3	1200 dr 1200	88175	GK.gw.8224/K/6/66/91	droga	droga
Kielczów	470/1	5500 dr 5500	88175	GK.gw.8224/K/6/66/91	droga	droga
Kielczów	470/2	1500 dr 1500	88175	GK.gw.8224/K/6/66/91	droga	droga
Kielczów	471/1	1500 dr 1500	88175	GK.gw.8224/K/6/66/91	droga	droga
Kielczów	473/1	9600 dr 9600	88175	GK.gw.8224/K/6/66/91	droga	droga, ograniczenia czasowe – gazociąg 500 (Msz) – dot. pow. 0,0200 ha
Kielczów	473/2	400 dr 400	88175	GK.gw.8224/K/6/66/91	droga	droga
Kielczów	473/3	2800 dr 2800	88175	GK.gw.8224/K/6/66/91	droga	droga
Kielczów	474/1	2900 dr 2900	88175	-	droga	droga
Kielczów	474/2	4400 dr 4400	88175	GK.gw.8224/K/6/66/91	droga	droga, ograniczenia czasowe – gazociąg 500 (Msz) – dot. pow. 0,0103 ha
Kielczów	480/1	1500 dr 1500	88175	-	droga	droga
Kielczów	480/2	400 dr 400	88175	-	droga	droga
Kielczów	483/1	2700 dr 2700	88175	GK.gw.8224/K/6/66/91	droga	droga
Kielczów	483/3	600 dr 600	88175	-	droga	droga
Kielczów	486/1	1400 dr 1400	88175	GK.gw.8224/K/6/66/91	droga	droga
Kielczów	486/2	1000 dr 1000	88175	GK.gw.8224/K/6/66/91	droga	droga
Kielczów	488/1	3500 dr 3500	88175	GK.gw.8224/K/6/66/91	droga	droga
Kielczów	488/2	1200 dr 1200	88175	GK.gw.8224/K/6/66/91	droga	droga
KIELCZÓW	488/4	800 W 800	88175/1	Rep. A nr 2445/2013 – umowa darowizny z dnia 9.08.2013 (pod poszerzenie drogi)	MN, MR1, Z1/2, D, W	droga
Kielczów	488/5	1600 dr 1600	88175	GK.gw.8224/K/6/66/91	droga	droga
Kielczów	488/6	1300 dr 1300	88175	GK.gw.8224/K/6/66/91	droga	droga
Kielczów	488/7	600 dr 600	88175	GK.gw.8224/K/6/66/91	droga	droga
Kielczów	489/1	2000 dr 2000	88175	GK.gw.8224/K/6/66/91	droga	droga

Kielczów	491/1	2000	dr 2000	88175	GK.gw.8224/K/6/66/91	droga	droga
Kielczów	491/2	3100	dr 3100	88175	GK.gw.8224/K/6/66/91	droga	droga
Kielczów	495/1	4900	dr 4900	88175	GK.gw.8224/K/6/66/91	droga	droga
Kielczów	495/2	600	dr 600	88175	-	droga	droga
Kielczów	498/1	2500	dr 2500	88175	GK.gw.8224/K/6/66/91	droga	droga
Kielczów	498/2	1800	dr 1800	88175	-	droga	droga
Kielczów	498/3	2300	dr 2300	88175	-	droga	droga
Kielczów	499/2	12600	dr 12600	88175	-	droga	droga
Kielczów	500/1	400	dr 400	88175	-	droga	droga
Kielczów	520/3	275	dr 275	88175	GK.gw.8224/K/6/66/91	droga	droga
Kielczów	520/5	300	dr 300	88175	GK.gw.8224/K/6/66/91	droga	droga
Kielczów	526/2	13500	dr 13500	88175	GK.gw.8224/K/6/66/91	droga	droga
Kielczów	552/1	471	dr 471	54348	-	droga	droga
Kielczów	552/51	4402	dr 4402	54348	-	droga	droga
Kielczów	552/52	709	dr 709	54348	-	droga	droga
Kielczów	552/53	633	dr 633	78792	Rep A nr 7389/2006	droga	droga
Kielczów	553/26	480	dr 480	78810/2	-	droga	droga
Kielczów	553/37	4363	dr 4363	68947	-	droga	droga
Kielczów	556/5	711	RII 711	54348	18/2007	droga	droga
Kielczów	563/1	358	RIIIa 281 Ps III 77	88175	303/2008	droga	droga
Kielczów	567/1		RIVa	90457	Rep A nr 1033/2013	MN	droga
Kielczów	571/4	12	dr 12	54348	76/2008	droga	droga
Kielczów	572/1	109	RIVb 109	54348	136/2008	droga	droga
Kielczów	574/1	90	RIVb 90	54348	139/2008	droga	droga
Kielczów	585/1	38	RIVa 38	brak	104/2009	droga	droga, działka obciążona hipoteką, czekamy na zgodę wierzyciela na bezobciążeniowe wydzielenie
Kielczów	593/1	13	PsIV 13	95949	18/2010	droga	droga
Kielczów	85/15	311	dr 311	54348	127/2008	droga	droga
Kielczów	88/42	1566	dr 1566	88175	-	droga	droga
Kielczów	88/43	3114	dr 3114	88175	-	droga	Droga, umowa dzierżawy na czas nieoznaczony z dn. 1.08.2018r., PGN.6845.2.69.832.2018 na rzecz Przedszkola ALTO – cel obsługa komunikacyjna
Kielczów	89/196	687	dr 687	88175	-	droga	droga
Kielczów	89/198	239	dr 239	88175	-	droga	droga
Kielczów	89/199	483	dr 483	88175	-	droga	droga
Kielczów	89/200	87	dr 87	-	-	droga	droga
Kielczów	89/213	760	dr-PsIV 515 dr-RIVb 245	88175	-	droga	droga
Kielczów	89/214	742	dr 742	88175	-	droga	droga
Kielczów	89/232	1096	dr-RIVb 436 dr-RV 660	54348	GK.gw.8224/K/6/66/91	droga	droga
Kielczów	89/248	32	dr-PsIII 32	88175	GK.gw.8224/K/6/66/91	droga	droga
Kielczów	89/273	444	dr 444	80885	-	droga	droga
Kielczów	89/284	20	dr 20	80885	-	droga	droga
Kielczów	89/295	46	RIVb 13 PsIV 33	78564	-	droga	droga
Kielczów	90/22	125	dr-RIIIa 125	88175	GR 6011/068/98	droga	droga
Kielczów	90/26	1474	dr-RIVa 289 dr-RIIIa 195 dr-RIVb 990	99649/5	um. sprzedaży AN Rep. A nr 1780/2014 z dnia 25.06.2014r., wyrok Sądu Cywilnego sygn. Akt. II Ca 805/12 w sprawie uzgodnienia stanu prawnego KW z rzeczywistym stanem prawnym	droga	droga, Pakuła, w trakcie postępowania o odszkodowanie, wyrok SO we Wr. W sprawie wykreślenia Gminy i wpisanie p. Pakuła – sprawa rozstrzygnięta na korzyść Gminy
Kielczów	91/25	3102	dr 3102	67851	dec. Podziałowa nr GR.6011/28/96 z dn. 23.04.1996r.	droga	droga
Kielczów	91/26	200	dr-RIIIa 200	67851	dec. Podziałowa nr GR.6011/28/96 z dn. 23.04.1996r.	droga	droga
Kielczów	92/16	763	dr 763	88175	-	droga	droga

Kielczów	92/21	883 dr 883	88175	-	droga	droga	
Kielczów	92/29	937 dr 937	88175	-	droga	droga	
Kielczów	94/1	664 dr 664	94041	Rep. A nr 2149/2011	D, MU, Z1/2	droga, KW obciążona służebnością	
Kielczów	94/18	390 dr 390	94618	Rep. A nr 2732/2011 z dn. 15.12.2011r.	droga	droga	
Kielczów	98/15	801 dr 801	54348	-	droga	droga	
Kielczów	98/16	781 dr 781	54348	-	droga	droga	
Kielczów	174/5	206 PsiV 206	88175/1	um. darowizny AN Rep. A nr 3171/2014 z dnia 24.10.2014r.	L1/2	droga	
Kielczów	112/1	680 RIIla 680	98821/8	um. darowizny AN Rep. A nr 3242/2014 z dnia 30.10.2014r.	L1/2	droga	
Kielczów	222/28	1162 RIIlb 1162	95958/6	um. darowizny Rep. A nr 67854/2014 z dn. 19.12.2014 r.	L1/2	droga	
Kielczów	223/13	27 RIIla 27	wn. do KW	um. darowizny Rep. A nr 2674/2015 z dn. 29.07.2015r.	MN	droga	
Kielczów	223/23	1190 RII 536 RIIla 601 RIIlb 53	wn. do KW	um. darowizny Rep. A nr 2674/2015 z dn. 29.07.2015r.	L1/2	droga	
Kielczów	107/43	855 Tp 855	105514/6	dec. Podziałowa nr 74/2017 z dn. 30.06.2017r.	droga	droga	
Kielczów	286/27	707 PsIII	wn. do KW	dec. Wojewody NRŚ-OR.7510.66.2018.EG	Z1/2	droga	
Kielczów	319/23	1261 dr 1261	90857/3	AN Rep. A nr 823/2019	D, MU, Z1	droga	
Kielczów	305/4	500 dr 500	wn. do KW	AN Rep. A nr 1534/2019	Z1/2P	droga	
Kielczów	632/2	937 RIVb 937	wn. do KW	dec. Podz. 178/2015 z dn. 25.11.2015r.	D	droga, nieregulowany stan prawny	
Kielczów	82/12	756 Tp 756	105292/3	dec. Podz. 79/2019 z dn. 23.05.2019r.	D	droga	
Kielczów	82/16	325 Tp 300 Dr 25	105292/3	dec. Podz. 79/2019 z dn. 23.05.2019r.	D	droga	
Kielczów	645/5	44 Tp 44	54095/9	dec. Podz. 31/2018 z dn. 15.02.2018r.	D	droga	
Kielczów	615/2	11 Tp 11	14920/0	dec. Podz. 125/2017 z dn. 3.11.2017r.	D	droga	
Kielczów	615/3	25 Tp 25	14920/0	dec. Podz. 125/2017 z dn. 3.11.2017r.	D	droga	
Kielczów	615/5	57 Tp 57	14920/0	dec. Podz. 125/2017 z dn. 3.11.2017r.	D	droga	
Kielczów	166/7	12	12	81594/5	dec. Podz. 127/2016 z dn. 17.08.2016r.	D	Droga – nieregulowany stan prawny
Kielczów	383/1	127 RIIla 81 RIVa 46	27654/8	dec. Podz. 50/2016 z dn. 22.04.2016r.	D	Droga – nieregulowany stan prawny	
Kielczów	633/5	87	87	93253/0	dec. Podz. 19/2016 z dn. 08.02.2016r.	L1/2	Droga – nieregulowany stan prawny

razem: 284945 m<sup>2</sup>

## **MPZP KIELCZÓW – LEGENDA**

- MN – tereny zabudowy mieszkaniowej jednorodzinnej wolnostojącej lub bliźniaczej o niskiej intensywności zabudowy
- MN1 - tereny zabudowy mieszkaniowej jednorodzinnej wolnostojącej lub bliźniaczej o niskiej intensywności zabudowy
- MN1/MU - tereny zabudowy mieszkaniowej jednorodzinnej wolnostojącej lub bliźniaczej o niskiej intensywności zabudowy oraz zabudowy mieszkaniowo – usługowej
- MN2 - tereny zabudowy mieszkaniowej jednorodzinnej wolnostojącej lub bliźniaczej o niskiej intensywności zabudowy
- Mnt - tereny zabudowy mieszkaniowej jednorodzinnej wolnostojącej lo podwyższonym standardzie ekologicznym
- Mnt1 - tereny zabudowy mieszkaniowej jednorodzinnej wolnostojącej lo podwyższonym standardzie ekologicznym
- Mnt2 - tereny zabudowy mieszkaniowej jednorodzinnej wolnostojącej lo podwyższonym standardzie ekologicznym
- MR – zabudowa zagrodowa
- MR1 – zabudowa zagrodowa
- MU – tereny zabudowy mieszkaniowo - usługowej
- MU1 – tereny zabudowy mieszkaniowo - usługowej
- UH – usługi handlu i gastronomii na wydzielonych działkach
- UH1 – usługi handlu i gastronomii na wydzielonych działkach
- UC/UP – tereny usług komercyjnych nieuciążliwych i publicznych na działkach wydzielonych
- UC/UP1 - - tereny usług komercyjnych nieuciążliwych i publicznych na działkach wydzielonych
- UKs – teren zabudowy sakralnej – kościół z zespołem parafialnym
- UO – tereny usług oświaty na wydzielonych działkach
- US – tereny usług sportu i rekreacji
- KS – parking

## KIEŁCZÓWEK

nazwa obrębu	numer działki	pow. [m2]	klasoużytki	numer KW	Tytuł prawa własności	MPZP	STAN AKTUALNY
Kiełczówek	99	4991	RIVb 4991	88168	GK.gw.8224/KJ6/14/93	US1	1. boisko i plac zabaw przekazane w zarząd sołectwu – Uchwała nr 191/II/2001 z dn. 20.11.2001r.; 2. „centrum wsi”: na działce jest boisko trawiaste do piłki ręcznej i siatkowej oraz palenisko na ognisko
Kiełczówek	107	3800	PsIV 3800	88168	GK.gw.8224/KJ6/42/91	RP	pastwisko, dzierzawa pod uprawy rolne - Zygmunt Szafulski (przetarg z dn. 9.9.2009, umowa na czas nieokreślony nr PGN.72243-1/5/327/09 z dn. 29.09.2009)
Kiełczówek	111/1						trwa komunalizacja (MT)
Kiełczówek	166	9900	Tr 9900	87372	GK.gw.8224/KJ6/42/91	TW	działka leży na terenie rolnym, kształtem przypomina drogę, nieużytek, teren zalewowy
Kiełczówek	167	18500	Tr 18500	87372	GK.gw.8224/KJ6/42/91	RP/W	działka leży na terenie rolnym, kształtem przypomina drogę, nieużytek, teren zalewowy, planowany przebieg linii 400/110/ kV
Kiełczówek	168	3600	Tr 3600	91824	GK.gw.8224/KJ6/42/91	RP/W	1. działka leży na terenie rolnym, kształtem przypomina drogę, nieużytek, teren zalewowy, planowany przebieg linii 400/110/ kV; 2. umowa PSE OPERATOR Nr PGN72243-1/3/65/2010 z dn. 18.03.2010r. na czas nieokreślony( inwestycja związana z budową linii elektroenergetycznej) 3.działka obciążona służebnością przesyłu na rzecz PSE i każdorazowego właściciela sieci
Kiełczówek	169	4200	Tr 4200	87372	GK.gw.8224/KJ6/42/91	RP/W	działka leży na terenie rolnym, kształtem przypomina drogę, nieużytek, teren zalewowy
Kiełczówek	170	13100	Tr 13100	91824	GK.gw.8224/KJ6/42/91	TW	1. działka leży na terenie rolnym, kształtem przypomina drogę, nieużytek, teren zalewowy, planowany przebieg linii 400/110/ kV; 2. umowa PSE OPERATOR Nr PGN72243-1/3/65/2010 z dn. 18.03.2010r. na czas nieokreślony( inwestycja związana z budową linii elektroenergetycznej) 3.działka obciążona służebnością przesyłu na rzecz PSE i każdorazowego właściciela sieci
Kiełczówek	171	8500	Tr 8500	87372	GK.gw.8224/KJ6/42/91	RP/W	działka leży na terenie rolnym, kształtem przypomina drogę, nieużytek, teren zalewowy
Kiełczówek	172	6400	Tr 6400	87372	GK.gw.8224/KJ6/42/91	RP/W, TW	działka leży na terenie rolnym, kształtem przypomina drogę, nieużytek, teren zalewowy
Kiełczówek	176	1200	Tr 1200	87372	GK.gw.8224/KJ6/42/91	RP/W	działka leży na terenie rolnym, kształtem przypomina drogę, nieużytek, teren zalewowy
razem:		74191	m <sup>2</sup>				

## KIEŁCZÓWEK-drogi

nazwa obrębu	numer działki	pow. [m2]	klasoużytki	numer KW	Tytuł prawa własności	MPZP	STAN AKTUALNY
Kiełczówek	132	1000	dr 1000	87372	GK.gw.8224/KJ6/31/91	droga	droga
Kiełczówek	133	2700	dr 2700	87372	GK.gw.8224/KJ6/42/91	droga	droga
Kiełczówek	134	2400	dr 2400	87372	GK.gw.8224/KJ6/42/91	droga	droga
Kiełczówek	135	800	dr 800	87372	GK.gw.8224/KJ6/42/91	droga	droga
Kiełczówek	137	200	dr 200	87372	GK.gw.8224/KJ6/42/91	droga	droga
Kiełczówek	138	500	dr 500	87372	GK.gw.8224/KJ6/42/91	droga	droga
Kiełczówek	139	1400	dr 1400	87372	GK.gw.8224/KJ6/42/91	droga	droga
Kiełczówek	140	9500	dr 9500	87372	GK.gw.8224/KJ6/42/91	droga	droga
Kiełczówek	141	1300	dr 1300	87372	GK.gw.8224/KJ6/42/91	droga	droga
Kiełczówek	143	8300	dr 8300	87372	GK.gw.8224/KJ6/42/91	droga	droga
Kiełczówek	144	2400	dr 2400	87372	GK.gw.8224/KJ6/42/91	droga	droga
Kiełczówek	145	2000	dr 2000	87372	GK.gw.8224/KJ6/42/91	droga	droga
Kiełczówek	147	3700	dr 3700	87372	GK.gw.8224/KJ6/42/91	droga	droga
Kiełczówek	66/1	398	dr 398	87372	GK.gw.8224/KJ6/42/91	droga	droga
Kiełczówek	86/6	466	RIVb:377 RIVa:89	14079	sprzedaż Rep.A nr 3799/2013 z dn. 12.12.2013	droga	droga
Kiełczówek	88/4	1570	RIVb 1570	79327	-	droga	droga
Kiełczówek	89/9	1141	RIVb 1141	79327	-	droga	droga
Kiełczówek	106/2	100	RIIIb 100	88168	GK.gw.8224/KJ6/1/96	RP	rola
Kiełczówek	110/4	59	RVI 59	brak	291/2008	droga	droga, w trakcie postępowania o odszkodowanie(MS2)

Kielczówek	110/5	29	RVI 26	brak	291/2008	droga	droga, w trakcie postępowania o odszkodowanie(MSz)
Kielczówek	110/6	143	RV 66 RVI 77	brak	291/2008	droga	droga, w trakcie postępowania o odszkodowanie(MSz)
Kielczówek	110/8	64	RV 66	brak	291/2008	droga	droga, w trakcie postępowania o odszkodowanie(MSz)
Kielczówek	111/3	391	RV 391	brak	290/2008	droga	droga, w trakcie postępowania o odszkodowanie(MSz)
Kielczówek	131/2	21400	dr 21400	87372	GK.gw.8224/K/6/42/91	droga	droga
Kielczówek	144/1	1100	dr 1100	87372	GK.gw.8224/K/6/42/91	droga	droga

razem: **63061 m<sup>2</sup>**

## **MPZP KIELCZÓWEK – LEGENDA**

- MZ – tereny zabudowy zagrodowej i zabudowy mieszkaniowej jednorodzinnej;
- MN – tereny zabudowy mieszkaniowej jednorodzinnej;
- MN/US – tereny zabudowy mieszkaniowej jednorodzinnej oraz usługi sportu i rekreacji;
- U/MN – tereny usług komercyjnych z dopuszczeniem zabudowy mieszkaniowej;
- U – tereny usług komercyjnych;
- US – tereny usług sportu i rekreacji;
- US/W – tereny usług sportu i rekreacji zagrożone zalaniem wodami powodziowymi;
- TE – tereny urządzeń infrastruktury technicznej związanych z zaopatrzeniem w energię elektryczną;
- TW – tereny urządzeń infrastruktury technicznej związanych z ochroną przed powodziową;
- ZI – tereny zieleni izolacyjnej;
- RP – tereny produkcji rolniczej;
- RP/W – tereny produkcji rolniczej zagrożone zalaniem wodami powodziowymi;
- LS – tereny lasów i gruntów leśnych;
- LS/W – tereny lasów i gruntów leśnych zagrożone zalaniem wodami powodziowymi;
- W – tereny wód otwartych;
- KS – tereny komunikacji drogowej – skrzyżowanie planowanej drogi wojewódzkiej z drogą powiatową;
- KG – tereny komunikacji publicznej – drogi i ulice kl. „G” – główne;
- KZ – tereny komunikacji publicznej – drogi i ulice kl. „Z” – zbiorcze;
- KL – tereny komunikacji publicznej – ulice kl. „L” – lokalne;
- KD – tereny komunikacji publicznej – ulice kl. „D” – dojazdowe;
- KPJ – tereny komunikacji wewnętrznej – ciągi pieszo-jezdne;
- KDG – tereny komunikacji wewnętrznej – dojazdy gospodarcze.



## KRAKOWIANY

nazwa obrębu	numer działki	pow.m2]	klasoużytki	numer KW	Tytuł prawa własności	współwłaściciele	władający	MPZP	STAN AKTUALNY
Krakowiany	70	6900	RII 3400 B-PSIII 3500	30130	GK.gw.8224/K/6/31/91	Gmina Długoleka - udział: 72/792	Starosta Powiatu Wrocławskiego	MN, RP1	komunalizacja udziałów SP, następnie sprzedaż udziałów
Krakowiany	72	5300	B-PSIII 3600 RIIIa 1700	30130	-	Gmina Długoleka - udział: 72/792	Starosta Powiatu Wrocławskiego	MN	komunalizacja udziałów SP, następnie sprzedaż udziałów
Krakowiany	121	5500	Bz 3600 N 1900	85551	GK.gw.8224/K/6/31/91			RP	teren rekreacyjno- wypoczynkowy
Krakowiany	135	5700	K 5700	85551	GK.gw.8224/K/6/31/91			RP,RL	użytki kopalne
Krakowiany	10/1	3828	Bz 3028 N 800	85551	GK.gw.8224/K/6/31/91			USR	1. boisko i plac zabaw, przekazane Solechtwu - Zarządzenie Nr 288/2009 z dnia 27.10.2009 r. 2. „centrum wsi”: na działce jest posadowiona altana
Krakowiany	10/2	300	Bz 300	85551	GK.gw.8224/K/6/31/91			RP	teren rekreacyjno- wypoczynkowy
Krakowiany	100/2	7200	B-PSIII 7200	30130	-	Gmina Długoleka - udział: 72/792	Starosta Powiatu Wrocławskiego	MN	komunalizacja udziałów SP, następnie sprzedaż udziałów

razem: 34728 m<sup>2</sup>


## KRAKOWIANY-drogi

nazwa obrębu	numer działki	pow.m2]	klasoużytki	numer KW	Tytuł prawa własności	współwłaściciele	władający	MPZP	STAN AKTUALNY
Krakowiany	162	3600	dr 3600	85469	GK.gw.8224/K/6/31/91			ZN	droga
Krakowiany	164	9600	dr 9600	85469	GK.gw.8224/K/6/31/91			KD2	droga
Krakowiany	165	2000	dr 2000	85469	GK.gw.8224/K/6/31/91			KPJ	droga
Krakowiany	166	1000	dr 1000	85469	GK.gw.8224/K/6/31/91			RP1	droga
Krakowiany	167	2900	dr 2900	85469	GK.gw.8224/K/6/31/91			RP1	droga
Krakowiany	169	2900	dr 2900	85469	GK.gw.8224/K/6/34/91			RP1	droga
Krakowiany	170	1600	dr 1600	85469	GK.gw.8224/K/6/31/91			RP1	droga
Krakowiany	171	2700	dr 2700	85469	GK.gw.8224/K/6/31/91			RP1	droga
Krakowiany	172	12600	dr 12600	85469	GK.gw.8224/K/6/31/91			RP1/KD2	droga
Krakowiany	173	2600	dr 2600	85469	GK.gw.8224/K/6/31/91			RP1	droga
Krakowiany	176	27200	dr 27200	85469	GK.gw.8224/K/6/31/91			RP1	droga
Krakowiany	177	700	dr 700	85469	GK.gw.8224/K/6/31/91			RP1	droga
Krakowiany	178	5700	dr 5700	85469	GK.gw.8224/K/6/31/91			RP1	droga
Krakowiany	179	1700	dr 1700	85469	GK.gw.8224/K/6/31/91			RP2	droga
Krakowiany	181	5000	dr 5000	85469	GK.gw.8224/K/6/31/91			RP2	droga
Krakowiany	182	2300	dr 2300	85469	GK.gw.8224/K/6/31/91			RP2	droga ograniczenia – gazociąg 1000 (MSz)
Krakowiany	115/3	500	dr 500	85469	GK.gw.8224/K/6/31/91			RP1	droga
Krakowiany	174/1	1500	dr 1500	85469	GK.gw.8224/K/6/31/91			KD2	droga
Krakowiany	174/2	6200	dr 6200	85469	GK.gw.8224/K/6/31/91			KD2	droga
Krakowiany	185/1	194	Tp 194	30106/6	dec. Podz. 47/2018 z dn. 8.03.2018r.			KD2	droga

razem: 92494 m<sup>2</sup>

## **MPZP KRAKOWIANY – LEGENDA**

- MN - tereny zabudowy mieszkaniowej jednorodzinnej oraz zabudowy zagrodowej,  
MR - tereny zabudowy zagrodowej,  
USR - tereny usług sportu i rekreacji,  
EE - tereny urządzeń infrastruktury technicznej związanych z zaopatrzeniem w energię elektryczną,  
ZN - tereny zieleni nieurządzonej na gruntach rolnych,  
RP - tereny gruntów rolnych,  
RL - tereny lasów, gruntów leśnych oraz obszary do zalesienia,  
KL, KD, KPJ - tereny komunikacji drogowej.

Kierownik Wydziału  
Planowania Przestrzennego  
i Gospodarki Nieruchomościami  
  
Magdalena Tomala

## ŁOSICE

nazwa obrębu	numer działki	pow. [m2]	klasoużytki	numer KW	Tytuł prawa własności	MPZP	STAN AKTUALNY
Łosice	31	8900	LsV, LIII 8900	86207	Rep. A Nr 4871/2008		pod oczyszczalnię ścieków
ŁOSICE	33/9	2428 B	2428	47716	sygn. akt I Ns 762/14		lokalu nr 4
ŁOSICE	33/26	1754 B	1754	47720	sygn. akt I Ns 762/14		wieczystym
Łosice	20	34121	RV 4220 PsV 1050 PsIV 28851	77293/4	Rep. A Nr 5245/05 z dnia 17.11.2005r.		1. w: Skarb Państwa, użytkowanie wieczyste Gmina 2. boisko, plac zabaw przekazane sołectwu – zarządzenie nr 263/2007 z dn. 05.11.2007 r. 3. na działce znajduje się studnia głębinowa oraz planowany jest kolejny odwiert, w pasie działki projektowana sieć kanalizacji sanitarnej, 4. decyzja nr 3/2016 z dnia 12.08.2016 o lokalizacji inwestycji celu publicznego polegającej na budowie siłowni napowietrznej
Łosice	28/3	7100	Ba 700	43472	-		SUW, działka: własność SP, w użytkowaniu wieczystym ZUK; wniesiona aportem do ZUK
razem:		54303 m <sup>2</sup>					

### UWAGI:

Brak miejscowego planu zagospodarowania przestrzennego dla obrębu Łosice.

## ŁOSICE-drogi

nazwa obrębu	numer działki	pow. [m2]	klasoużytki	numer KW	Tytuł prawa własności	MPZP	STAN AKTUALNY
Łosice	29/2	1300	dr-RVa 1100 dr-RIIIb 200	43472	-		droga, w użytkowaniu wieczystym Gminy
Łosice	33/12	1413	dr 1413	84460	GR 6011/11/95	droga	droga
Łosice	39/5	500	dr 500	84460	GR 6011/1/92	droga	droga
Łosice	40/4	409	dr 409	84460	GR 6011/051/99	droga	droga
Łosice	40/7	405	dr 406	84460	GR 6011/049/99	droga	droga
Łosice	65	2500	dr 2500	84460	GK.gw.8224/K/6/34/91	droga	droga
Łosice	66	1000	dr 1000	84460	GK.gw.8224/K/6/34/91	droga	droga
Łosice	67	1200	dr 1200	84460	GK.gw.8224/K/6/34/91	droga	droga
Łosice	69	2800	dr 2800	84460	GK.gw.8224/K/6/34/91	droga	droga
Łosice	71	1700	dr 1700	84460	GK.gw.8224/K/6/34/91	droga	droga
Łosice	72/2	595	dr 595	84460	GK.gw.8224/K/6/34/91	droga	droga
Łosice	73	700	dr 700	84460	GK.gw.8224/K/6/35/91	droga	droga
Łosice	74	5000	dr 5000	84460	GK.gw.8224/K/6/34/91	droga	droga
razem:		19523 m <sup>2</sup>					

## **MPZP ŁOSICE – LEGENDA**

- MN – tereny zabudowy mieszkaniowej jednorodzinnej oraz zabudowy zagrodowej;
- MW – tereny zabudowy mieszkaniowej wielorodzinnej;
- U/MN – tereny zabudowy usługowo-mieszkaniowej;
- USR – tereny usług sportu i rekreacji;
- U – tereny usług publicznych;
- UK – tereny usług kultury;
- UKS – tereny usług związanych z obsługą komunikacji;
- UI – tereny usług innych;
- U/P– tereny aktywności gospodarczej z wykluczeniem inwestycji uciążliwych;
- P/U– tereny aktywności gospodarczej z dopuszczeniem inwestycji uciążliwych;
- EE – tereny urządzeń infrastruktury technicznej związanych z zaopatrzeniem w energię elektryczną;
- WZ – tereny urządzeń infrastruktury technicznej związanych z zaopatrzeniem w wodę;
- ZC – tereny cmentarzy;
- ZP – tereny zieleni parkowej;
- RL – tereny lasów, gruntów leśnych oraz obszary do zalesienia;
- RL/KS – tereny lasów i gruntów leśnych – rezerwa dla potrzeb realizacji planowanej drogi klasy „S” – ekspresowej;
- RP – tereny gruntów rolnych;
- RP/KS – tereny gruntów rolnych – rezerwa dla potrzeb realizacji planowanej drogi klasy „S” – ekspresowej;
- RP/KW – tereny gruntów rolnych – rezerwa dla potrzeb realizacji węzła komunikacyjnego;
- KZ, KL, KD, KPJ – tereny komunikacji drogowej.

## ŁOZINA

nazwa obrębu	numer działki	pow. [m2]	klasoużytki	numer KW	Tytuł prawa własności	MPZP	STAN AKTUALNY
Łozina	68/3	176	Bi 176	88173	GK.gw.8224/K/6/37/91	U/P1	teren zurbanizowany współwłasność, ul. Gminy 2998/10000
Łozina	68/6	3848	B 3848	40878	GK.gw.8224/K/6/37/91	MW	wspólnota mieszk., pomieszczenia o pow. 119,2 m.kw. -dzierżawa z NZOZ SALUS; umowa nr PGN. 6845.2.15.90.2012 z dn. 19.03.2012r. na 10 lat 2.Apteka „Magnolia” - najem lokalu użyt., umowa z dn. 01.05.1997 r. na czas nieokreślony 3. w budynku jest jeden lokal komunalny
Łozina	70/6	27012	Bi 27012	92301/5	GK.gw.8224/K/6/37/91	U	W trwałym zarządzie Szkoły Podstawowej im. Kazimierza Górskiego na mocy decyzji WGD nr PGN.6844.8.2017.IP z dn. 30.08.2017r. Na czas nieoznaczony; na działce budynek szkoły, plac zabaw oraz kompleks sportowy wraz z zapleczem sanitarno-szatniowym wybudowanym w ramach programu „Moje Boisko – Orlik 2012”; w pasie działki projektowana sieć kanalizacji sanitarnej
Łozina	78/4	212	B-RiVa 212	39787	-	UK2	użyczenie-magazyn gołębi (umowa nr SP 72243/3/77/2005 z dn. 17.05.2005 na czas nieokreślony),
Łozina	78/5	3924	Bi 3737 Lz 187	39787	-	UK2	f
Łozina	82/11	11801	Bz 11801	39787	GK.gw.8224/K/6/37/91, 88/2009	USR	Działka użyczona na rzecz klubu sportowego ŁOZINA, umowa nr PGN.6845.2.67.2016 z dn. 25.08.2016r. z przeznaczeniem na boisko sportowe na czas nieokreślony; w pasie działki projektowana sieć kanalizacji sanitarnej
Łozina	83/3	20514	Bz 20514	39787	GK.gw.8224/K/6/37/91	ZC2	Cmentarz, w pasie działki projektowana sieć kanalizacji sanitarnej
Łozina	158/5	420	Bi 420	39787	GK.gw.8224/K/6/37/91	UJ	umowa użyczenia z OSP z dnia 03.01.2001 r. na czas nieokreślony, w pasie działki projektowana sieć kanalizacji sanitarnej
Łozina	158/6	299	Bi 299	39787	GK.gw.8224/K/6/37/91	UI	remiza – umowa użyczenia z OSP z dnia 03.01.2001 r. na czas nieokreślony, w pasie działki projektowana sieć kanalizacji sanitarnej
Łozina	185/3	926	RiVa 576 RiVb 350	88173	NiR-KU.7532.29.2012.TJ NiR- KU.7532.G.19.29.2012.T J146/2012 z dn. 12.09.2012	MN	część dz. (ok. 900m <sup>2</sup> ) przekazana sołectwu pod plac zabaw na czas nieoznaczony- Zarz. 325/2012 z dn. 24.10.2012r.
Łozina	185/4	1163	RiVa 232 RiVb 931	88173	NiR-KU.7532.29.2012.TJ NiR- KU.7532.G.19.29.2012.T J146/2012 z dn. 12.09.2012	MN	przekazana sołectwu pod plac zabaw na czas nieoznaczony-Zarz. 325/2012 z dn. 24.10.2012r.
Łozina	304/3	422	dr 422	88173	GK.gw.8224/K/6/37/91, 88/2009	USR	k.p
Łozina	70/40	2179	RiIIa 2179	39961	350/2008	U/MN	rezerwa pod rozbudowę SUW-Łozina
razem:		72896 m <sup>2</sup>					

## ŁOZINA-drogi

nazwa obrębu	numer działki	pow. [m2]	klasoużytki	numer KW	Tytuł prawa własności	MPZP	STAN AKTUALNY
Łozina	293	9389	dr 9389	88173	GK.gw.8224/K/6/37/91	droga	droga
Łozina	294	3596	dr 3596	88173	GK.gw.8224/K/6/37/91	droga	droga
Łozina	296	2530	dr 2530	88173	GK.gw.8224/K/6/37/91	droga	droga
Łozina	302	1679	dr 1679	88173	GK.gw.8224/K/6/37/91	droga	droga
Łozina	303	1888	dr 1888	88173	GK.gw.8224/K/6/37/91	droga	droga
Łozina	311	1533	dr 1533	88173	GK.gw.8224/K/6/37/91	droga	droga
Łozina	312	807	dr 807	88173	GK.gw.8224/K/6/37/91	droga	droga
Łozina	313	5736	dr 5736	88173	GK.gw.8224/K/6/37/91	droga	droga
Łozina	314	5037	dr 5037	88173	GK.gw.8224/K/6/37/91	droga	droga
Łozina	315	4703	dr 4703	88173	GK.gw.8224/K/6/37/91	droga	droga
Łozina	322	3539	dr 3539	88173	GK.gw.8224/K/6/37/91	droga	droga
Łozina	324	1342	dr 1342	88173	GK.gw.8224/K/6/37/91	droga	droga
Łozina	48/6	775	dr 775	88173	-	droga	droga
Łozina	56/1	478	dr 478	39787	-	droga	droga
Łozina	68/5	168	dr 168	88173	GK.gw.8224/K/6/37/91	droga	droga
Łozina	70/5	502	dr 502	39961	GR 6011/131/96	droga	droga
Łozina	70/12	730	dr 730	39787	-	droga	droga
Łozina	78/2	222	dr-RiVa 142 dr-Lz 80	39787	GK.gw.8224/K/6/37/91	droga	droga
Łozina	78/3	128	dr-RiVa 128	39787	-	droga	droga
Łozina	82/10	1475	Bz 1475	39787	GK.gw.8224/K/6/37/91, 88/2009	KZ	Droga, w pasie działki projektowana sieć kanalizacji sanitarnej
Łozina	144/16	331	dr 331	88173	GK.gw.8224/K/6/37/91	droga	droga

Łozina	157/3	293 dr 293	74710	Gmina użyzycza działkę pod posadowienie tablicy reklamowej dla wsi Łozina	droga	użyczenie pod tablicę reklamową dla wsi Łozina
Łozina	166/1	267 dr-LIV 267	39787	-	droga	droga
Łozina	166/5	191 dr-LIV 191	39787	-	droga	droga
Łozina	185/7	RIVa 89 339 PsIV 250	88173	NiR-KU.7532.29.2012.TJ NiR-KU.7532.G.19.29.2012.T J146/2012 z dn. 12.09.2012	MN	droga
Łozina	203/12	423 dr 423	39787	-	droga	droga
Łozina	203/7	964 dr 964	39787	-	droga	droga
Łozina	295/1	2026 dr 2026	88173	-	droga	droga
Łozina	295/2	2060 dr 2060	88173	GK.gw.8224/K/6/37/91	droga	droga
Łozina	299/3	1638 dr 1638	88173	-	droga	droga
Łozina	299/4	1940 dr 1940	88173	-	droga	droga
Łozina	301/2	1159 dr 1159	88173	-	droga	droga
Łozina	301/5	2989 dr 2989	brak	-	droga	droga, postępowanie wyjaśniające
Łozina	304/2	410 dr 410	88173	GK.gw.8224/K/6/37/91, 88/2009	droga	droga
Łozina	306/3	317 dr 317	88173	GK.gw.8224/K/6/37/91	droga	droga
Łozina	306/5	1916 dr 1916	88173	GK.gw.8224/K/6/37/91	droga	droga
Łozina	307/2	3441 dr 3441	88173	-	droga	droga
Łozina	308/5	1055 dr 1055	brak	GK.gw.8224/K/6/37/91	droga	droga, postępowanie wyjaśniające
Łozina	309/3	6087 dr 6087	88173	GK.gw.8224/K/6/37/91	droga	droga
Łozina	316/2	1714 dr 1714	88173	GK.gw.8224/K/6/37/91	droga	droga
Łozina	316/6	7118 dr 7118	88173	-	droga	droga
Łozina	316/7	3897 dr 3897	88173	GK.gw.8224/K/6/37/91	droga	droga
Łozina	317/3	238 dr 238	88173	GK.gw.8224/K/6/37/91	droga	droga
Łozina	317/4	3722 dr 3722	88173	GK.gw.8224/K/6/37/91	droga	droga
Łozina	317/5	229 dr 229	88173	GK.gw.8224/K/6/37/91	droga	droga
Łozina	318/2	1946 dr 1946	88173	GK.gw.8224/K/6/37/91	droga	droga
Łozina	319	1250 dr 1250	88173	NiR.V.7723-565/10 NiR.V.EN.K.7723.G.19- 565/10	droga	droga
Łozina	320/3	572 dr 572	88173	GK.gw.8224/K/6/37/91	droga	droga
Łozina	320/4	520 dr 520	88173	GK.gw.8224/K/6/37/91	droga	droga
Łozina	321/2	2520 dr 2520	88173	GK.gw.8224/K/6/37/91	droga	droga
Łozina	321/3	2100 dr 2100	88173	-	droga	droga
Łozina	360/2	3162 dr 3162	88173	-	droga	droga
Łozina	360/3	452 dr 452	88173	-	droga	droga
Łozina	67/24	215 dr 215	88173	GR 6011/040/98	droga	droga
Łozina	70/17	dr-RIIIa 453 1091 dr-RIIIb 638	39787	-	droga	droga
Łozina	70/22	397 dr 397	77665	-	droga	droga
Łozina	70/26	839 dr 839	77665	-	droga	droga
Łozina	70/41	114 dr 4294	39961	350/2008	droga	droga
Łozina	53/6	162 RIIIa 162	wn. do KW	dec. Podziałowa nr 47/2015 z dn. 14.04.2015r.	droga	droga
Łozina	63/3	101	wn. do KW	dec. Podziałowa nr 103/2017 z dn. 05.09.2017 r.	droga	droga
Łozina	68/7	8 Bi 8	wn. do KW	Akt notarialny z 27.09.2017 Rep a nr 3926/2017	U/P	Droga -trójkąt widoczności
Łozina	65/14	157 RIIa 157	41971/0	AN Rep.A nr 4657/2018 z dn. 12.10.2018r.	KD	poszerzenie drogi
Łozina	60/6	176 Tp 176	30229/4	dec. Podz. 186/2018 z dn. 21.12.2018r.	KD	droga
Łozina	63/3	101 Tp 101	30191/8	dec. Podz. 103/2017 z dn. 05.09.2017r.	KD	droga
Łozina	184/6	100 Tp 100	33878/9	dec. Podz. 157/2019 z dn. 16.12.2019r.	KD	poszerzenie drogi

razem: 106904 m<sup>2</sup>

## **MPZP ŁOZINA – LEGENDA**

- MN – tereny zabudowy mieszkaniowej jednorodzinnej oraz zabudowy zagrodowej;
- MW – tereny zabudowy mieszkaniowej wielorodzinnej;
- U/MN – tereny zabudowy usługowo-mieszkaniowej;
- USR – tereny usług sportu i rekreacji;
- U – tereny usług publicznych;
- UK – tereny usług kultury;
- UKS – tereny usług związanych z obsługą komunikacji;
- UI – tereny usług innych;
- U/P – tereny aktywności gospodarczej z wykluczeniem inwestycji uciążliwych;
- P/U – tereny aktywności gospodarczej z dopuszczeniem inwestycji uciążliwych;
- EE – tereny urządzeń infrastruktury technicznej związanych z zaopatrzeniem w energię elektryczną;
- WZ – tereny urządzeń infrastruktury technicznej związanych z zaopatrzeniem w wodę;
- ZC – tereny cmentarzy;
- ZP – tereny zieleni parkowej;
- RL – tereny lasów, gruntów leśnych oraz obszary do zalesienia;
- RL/KS – tereny lasów i gruntów leśnych – rezerwa dla potrzeb realizacji planowanej drogi klasy „S” – ekspresowej;
- RP – tereny gruntów rolnych;
- RP/KS – tereny gruntów rolnych – rezerwa dla potrzeb realizacji planowanej drogi klasy „S” – ekspresowej;
- RP/KW – tereny gruntów rolnych – rezerwa dla potrzeb realizacji węzła komunikacyjnego;
- KZ, KL, KD, KPJ – tereny komunikacji drogowej.

## MICHAŁOWICE

nazwa obrębu	numer działki	pow. [m2]	klasoużytki	numer KW	Tytuł prawa własności	MPZP	STAN AKTUALNY
Michałowice	22/2	400	Br-PsIII 400	14831	umowa sprzedaży Rep. A nr 1442/2015 z dn. 22.04.2015r.	MN	plac zabaw przekazany na rzecz sołectwa – Zarządzenie nr 67/2008 z dn. 17.03.2008 r. (wcześniej działka była dzierżawiona)
Michałowice	31/4	100	B-PsIII 100	84746	GK.gw.8224/K/6/40/91	MN	pastwiska
<b>razem:</b>		<b>500 m<sup>2</sup></b>					

## MICHAŁOWICE-drogi

nazwa obrębu	numer działki	pow. [m2]	klasoużytki	numer KW	Tytuł prawa własności	MPZP	STAN AKTUALNY
Michałowice	73	600	dr 600	84744	GK.gw.8224/K/6/40/91	KPJ	droga
Michałowice	74	352	dr 352	84744	GK.gw.8224/K/6/40/91	MN/RP1	droga
Michałowice	75	1800	dr 1800	84744	GK.gw.8224/K/6/40/91	MN/RP1	droga
Michałowice	76/2	1700	dr 1700	84744	GK.gw.8224/K/6/40/91		droga
Michałowice	79	1400	dr 1400	84744	GK.gw.8224/K/6/40/91	ZN/RP1	droga
Michałowice	81	5400	dr 5400	84744	GK.gw.8224/K/6/40/91	KD1	droga
Michałowice	82	3500	dr 3500	84744	GK.gw.8224/K/6/40/91	RP2	droga ograniczenia – gazociąg 1000 (Msz)
Michałowice	83	2600	dr 2600	84744	GK.gw.8224/K/6/40/91	RP2	droga
Michałowice	84	1900	dr 1900	84744	GK.gw.8224/K/6/40/91	RP1	droga
Michałowice	85	3100	dr 3100	84744	GK.gw.8224/K/6/40/91	RP2	droga ograniczenia – gazociąg 1000 (Msz)
Michałowice	86	2500	dr 2500	84744	GK.gw.8224/K/6/40/91	RP2	droga
Michałowice	21/2	153	Ps III 153	92276	79/2010	KD2	droga
Michałowice	32/10	25	RIIIa 25	84744	37/2011		droga
Michałowice	88/2	13100	dr 13100	84744	GK.gw.8224/K/6/40/91	KL1	droga ograniczenia – gazociąg 1000 (Msz)
Michałowice	23/5	25	RIIIa 25	78979	GK.gw.8224/K/6/40/91		droga
Michałowice	20/3	154	RIIIa 154	14838/8	dec. Podz. 126/2016 z dn. 17.08.2016r.	KD2	Droga-nieuregulowany stan prawny
<b>razem:</b>		<b>38155 m<sup>2</sup></b>					



## **MPZP MICHAŁOWICE – LEGENDA**

- MN – tereny zabudowy mieszkaniowej jednorodzinnej oraz zabudowy zagrodowej,  
USR – tereny usług sportu i rekreacji,  
U/P– tereny aktywności gospodarczej z wykluczeniem inwestycji uciążliwych,  
EE – tereny urządzeń infrastruktury technicznej związanych z zaopatrzeniem w energię elektryczną,  
ZN – tereny zieleni nieurządzonej na gruntach rolnych,  
RP – tereny gruntów rolnych,  
RP/KS – tereny gruntów rolnych – rezerwa dla potrzeb realizacji planowanej drogi klasy „S” – ekspresowej wraz z urządzeniami obsługi ruchu podróźnych,  
RL – tereny lasów, gruntów leśnych oraz obszary do zalesienia,  
WS – tereny wód otwartych stojących,  
KL, KD, KPJ – tereny komunikacji drogowej.

# MIRKÓW

nazwa obrębu	numer działki	pow. [m <sup>2</sup> ]	klasoużytki	numer KW	Tytuł prawa własności	MPZP	STAN AKTUALNY
Mirków	274	3600	Bp 3600	88164	GK.gw.8224/K/6/7/96	RL	teren parku
Mirków	275	1700	Bp 1700	88164	GK.gw.8224/K/6/5/96	RL	teren parku
Mirków	469	800	B 800	27062	GK.gw.8224/K/6/10/91	MU	ul. Wrocławska 36 udział Gminy 8553/10000; współwłasność z p. Miter; wspólnota mieszkaniowa; w budynku jest: 1. jeden lokal socjalny 2. cztery lokale komunalne
Mirków	499/1	1165	Bz 1165	88164	GK.gw.8224/K/6/10/91	PU	działka bez obciążeń wobec osób trzecich, dzierżawa części działki o pow. 0,1079 ha, umowa nr PGN.6845.2.46.481.2014 z dnia 31.10.2014r. Na okres 3 lat, cele składowe; rozwiązanie umowy dzierżawy z dn. 31.03.2015r.; obecnie brak umowy dzierżawy
Mirków	499/2	1006	Bz 1006	88164	GK.gw.8224/K/6/10/91	ZP	dzierżawa; umowa PGN.6845.2.32.353.2012 z dnia 05.09.2012 na okres 3 lat; obecnie brak umowy dzierżawy
Mirków	499/3	762	Bz 762	88164	GK.gw.8224/K/6/10/91	ZP	dzierżawa; umowa PGN.6845.2.191.271.2012 z dnia 05.07.2012 na okres 3 lat; obecnie brak umowy dzierżawy
Mirków	499/4	627	Bz 627	88164	GK.gw.8224/K/6/10/91	ZP	dzierżawa; umowa PGN.6845.2.34.369.2012 z dnia 13.09.2012 na okres 3 lat; obecnie brak umowy dzierżawy
Mirków	499/5	621	Bz 621	88164	GK.gw.8224/K/6/10/91	ZP	dzierżawa; umowa PGN.6845.2.190.250.2012 z dnia 27.06.2012 na okres 3 lat; obecnie brak umowy dzierżawy
Mirków	499/6	1036	Bz 1036	88164	GK.gw.8224/K/6/10/91	ZP	dzierżawa; umowa PGN.6845.2.192.277.2012 z dnia 12.07.2012 na okres 3 lat; obecnie brak umowy dzierżawy
Mirków	11/1	5000	RIIIb 5000	46155	Rep. A nr 4467/95	wyłączone z mpzp	teren przeznaczony pod rozbudowę oczyszczalni ścieków; umowa dzierżawy nr PGN.6845.2.3.22.2015 z dnia 20.01.2015r. pomiędzy Gminą a ZUK na okres 21 lat;
Mirków	12/2	5000	Ba 5000	39126		wyłączone z mpzp	teren przeznaczony pod rozbudowę oczyszczalni ścieków; umowa dzierżawy nr PGN.6845.2.3.22.2015 z dnia 20.01.2015r. pomiędzy Gminą a ZUK na okres 21 lat;
Mirków	81/12	4328	B 4328	40362		U	ul. Kielczowska 31 1. współwłasność, udz. Gminy 70/1000, 2. w budynku jest 1 lokal komunalny
Mirków	183/7	10600	Bz 10600	39170		US	Działka użyczona na rzecz klubu sportowego MIRKÓW-DŁUGOŁĘKA, umowa nr PGN.6845.2.88.604.2016 z dn. 26.10.2016r. z przeznaczeniem na boisko na czas nieokreślony
Mirków	189/37	1619	RIVa 64 RIVb 1555	36858		ZP/ L	nieużytek
Mirków	250/2	9181	B 9172	92296/6		1U/P	1. szkoła – w trwałym zarządzie zespołu szkolno-przedszkolnego- decyzja WGD Nr 7/2010 z dn. 18.10.2010r. na czas nieoznaczony; 2. plac zabaw-w trwałym zarządzie zespołu szkolno-przedszkolnego; 3. boisko wielofunkcyjne-w trwałym zarządzie zespołu szkolno-przedszkolnego;
Mirków	271/8	1755	Lz 1755	88164		RL	teren parku
Mirków	294/2	1524	Lz 1524	49641		RL	teren parku
Mirków	323/4	534	LsV 534	94874	Rep. A nr 391/2011	RL, 2.GP2/2	1. użytkowanie wieczyste; 2. działka nabyta pod budowę kanalizacji deszczowej
Mirków	323/7	18736	PslV 3695 LsV 15041	94874	Rep. A nr 391/2011	RL	1. użytkowanie wieczyste; 2. działka nabyta pod budowę kanalizacji deszczowej
razem:		69594 m <sup>2</sup>					

## MIRKÓW-drogi

nazwa obrębu	numer działki	pow. [m <sup>2</sup> ]	klasoużytki	numer KW	Tytuł prawa własności	MPZP	STAN AKTUALNY
Mirków	86	55	Ba 55	88164	GK.gw.8224/K/6/10/91	M	trójkąt widoczności
Mirków	327/2	2500	dr 2500	88164	GK.gw.8224/K/6/10/91; Nr I -Pd-9/09 z dn. 10.03.2009; Dec. Min. Infrastruktury BP-6wk-772-59-785/09	droga	droga
Mirków	328	2000	dr 2000	88164	GK.gw.8224/K/6/10/91	droga	droga
Mirków	329/1	627	dr 627	88164	GK.gw.8224/K/6/10/91; Nr I -Pd-9/09 z dn. 10.03.2009; Dec. Min. Infrastruktury BP-6wk-772-59-785/09	droga	droga
Mirków	329/3	328	dr 628	88164	GK.gw.8224/K/6/10/91; Nr I -Pd-9/09 z dn. 10.03.2009; Dec. Min. Infrastruktury BP-6wk-772-59-785/09		
Mirków	330	500	dr 500	88164	GK.gw.8224/K/6/10/91	droga	droga

Mirków	331/1	4300	dr 4300	88164	GK.gw.8224/K/6/10/91; Nr I -Pd-9/09 z dn. 10.03.2009; Dec. Min. Infrastruktury BP-6wk-772-59-785/09	droga	droga, ograniczenia czasowe – gazociąg 500 (Msz) – dot. pow. 0,0061 ha
Mirków	331/3	189	dr 189	88164	GK.gw.8224/K/6/10/91; Nr I -Pd-9/09 z dn. 10.03.2009; Dec. Min. Infrastruktury BP-6wk-772-59-785/09	droga	droga
Mirków	332	2400	dr 2400	88164	GK.gw.8224/K/6/10/91	droga	droga
Mirków	333	1800	dr 1800	88164	GK.gw.8224/K/6/10/91	droga	droga
Mirków	334	5900	dr 5900	88164	GK.gw.8224/K/6/10/91	droga	droga
Mirków	336	1100	dr 1100	88164	GK.gw.8224/K/6/10/91	droga	droga
Mirków	337	4200	dr 4200	88164	GK.gw.8224/K/6/10/91	droga	droga
Mirków	338	2000	dr 2000	88164	GK.gw.8224/K/6/10/91	droga	droga, ograniczenia czasowe – gazociąg 500 (Msz) – dot. pow. 0,0103 ha
Mirków	339	9000	dr 9000	88164	GK.gw.8224/K/6/10/91	droga	droga, ograniczenia czasowe – gazociąg 500 (Msz) – dot. pow. 0,0235 ha
Mirków	340	1600	dr 1600	88164	GK.gw.8224/K/6/10/91	droga	droga
Mirków	341	5900	dr 5900	88164	GK.gw.8224/K/6/10/91	droga	droga
Mirków	342	6000	dr 6000	88164	GK.gw.8224/K/6/10/91	droga	droga, ograniczenia czasowe – gazociąg 500 (Msz) – dot. pow. 0,0176 ha
Mirków	344	4200	dr 4200	88164	GK.gw.8224/K/6/10/91	droga	droga, ograniczenia czasowe – gazociąg 500 (Msz) – dot. pow. 0,0033 ha
Mirków	346	659	dr 659	88164	GK.gw.8224/K/6/10/91	droga	droga
Mirków	347	1500	dr 1500	88164	GK.gw.8224/K/6/10/91	droga	droga
Mirków	349	4600	dr 4600	88164	GK.gw.8224/K/6/10/91	droga	droga
Mirków	357	800	dr 800	88164	GK.gw.8224/K/6/10/91	droga	droga
Mirków	359/1	216	dr 2166	88164	GK.gw.8224/K/6/10/91; Nr I -Pd-9/09 z dn. 10.03.2009; Dec. Min. Infrastruktury BP-6wk-772-59-785/09	droga	droga
Mirków	359/3	18	dr 18	88164	GK.gw.8224/K/6/10/91; Nr I -Pd-9/09 z dn. 10.03.2009; Dec. Min. Infrastruktury BP-6wk-772-59-785/09	droga	droga
Mirków	403	1400	dr 1400	88164	GK.gw.8224/K/6/10/91	droga	droga
Mirków	552	800	dr 800	88164	GK.gw.8224/K/6/10/91	droga	droga
Mirków	554	1300	dr 1300	88164	GK.gw.8224/K/6/10/91	droga	droga
Mirków	555	1100	dr 1100	88164	GK.gw.8224/K/6/10/91	droga	droga
Mirków	556	1200	dr 1200	88164	GK.gw.8224/K/6/10/91	droga	droga
Mirków	557	900	dr 900	88164	GK.gw.8224/K/6/10/91	droga	droga
Mirków	558	1800	dr 1800	88164	GK.gw.8224/K/6/10/91	droga	droga
Mirków	563	991	dr 991	88164	GK.gw.8224/K/6/10/91	droga	droga
Mirków	658	1200	dr-RIVb 100 dr-RV 1100	88164	GR 6011/81/92	droga	droga
Mirków	667	1551	dr 1551	88164	GR 6011/81/92	droga	droga
Mirków	668	643	dr 643	88164	GR 6011/81/92	droga	droga
Mirków	678	3209	dr 3209	88164	GR 6011/44/93	droga	droga
Mirków	701	2506	dr 2506	88164	GR 6011/43/93	droga	droga
Mirków	28/5	500	dr 500	78670/8		droga	droga
Mirków	32/7	383	dr-RIVb 383	88164	GR 6011/36/93	droga	droga
Mirków	33/3	174	dr 174	88164	GR 6011/2/94	droga	droga
Mirków	67/6	3977	Tr 3977	69725		D1	droga
Mirków	67/7	1404	Tr 1404	69725		droga	droga
Mirków	81/10	47	Ba-RIVb 47	39170		droga	droga
Mirków	81/11	303	dr 303	39170		droga	droga
Mirków	89/9	1022	dr 1022	88164	GK.gw.8224/K/6/10/91	droga	droga
Mirków	95/5	718	dr 718	88164		droga	droga
Mirków	95/6	706	dr-RIVa 240 dr-PsIV 466	72486/9	GK.gw.8224/K/6/10/91	droga	droga
Mirków	96/3	380	dr 380	88164	GR 6011/35/95 z dn. 30.05.1995r.	droga	droga
Mirków	96/4	192	dr 192	88164/1	GR 6011/35/95 z dn. 30.05.1995r.	droga	droga
Mirków	30/1	571	dr-RIIIa 87 dr-RIVb 484	88164		droga	droga
Mirków	22/6	358	dr 358	51494/5		droga	droga, ul. Kwiatowa
Mirków	23/6	209	dr 209	69725		droga	droga
Mirków	24/7	1614	dr 1614	69343/1		droga	droga
Mirków	20/11	882	dr 882	69725	206/2007	droga	droga
Mirków	23/12	150	dr 150	69725		droga	droga
Mirków	26/5	84	RV 84	88164	144/2010	droga	droga
Mirków	26/15	1114	RIIIa 190 RIIIb 712 RIVb 196 RV 16	88164	144/2010	droga	droga
Mirków	27/8	82	RIIIb 2 RIVb 62 RV 18	88164	52/2011	droga	droga
Mirków	27/21	1403	RIIIb 1181 RIVb 219 RV 3	88164	52/2012	droga	droga
Mirków	105/1	271	RIIIa 271	88164	29/2010	droga	droga

Mirków	107/2	529 RIIla 529	88164	38/2011 plus postanowienie prostujaące	droga	droga
Mirków	107/3	287 RIIla 287	36753	podstawa		droga
Mirków	109/4	175 dr 175	39170		droga	droga
Mirków	109/11	174 RIIlb 174	88164	124/2011	droga	droga (odszkodowanie MS)
Mirków	110/4	393 dr 393	88164	53/2008	droga	droga
Mirków	156/13	1388 dr 1388	88164	Rep. A nr 6931/2004	droga	droga, ograniczenia czasowe – gazociąg 500 (Msz) – dot. pow. 0,0745 ha
Mirków	156/20	286 dr 286	77473		droga	droga
Mirków	156/27	27 RIIla 27	88164	122/2012 z dn. 31.07.2012	droga	droga
Mirków	159/18	106 RIIlb 106	88164/1	198/2012 z dn. 11.12.2012	droga	droga
Mirków	168/8	100 dr 100	88164	GK.gw.8224/K/6/10/91	droga	droga
Mirków	172/5	100 dr-PsIV 100	88164	GK.gw.8224/K/6/10/91	droga	droga
Mirków	178/12	117 dr-RVI 117	88164		droga	droga
Mirków	179/21	8 RVI 8	88164		droga	droga
Mirków	179/22	23 RVI 23	88164		droga	droga
Mirków	179/23	149 dr 149	88164		droga	droga
Mirków	181/10	500 dr-PsVI 500	88164	GR 6011/72/94	droga	droga
Mirków	181/16	dr-PsV 28 130 dr-RVI 102	88164		droga	droga
Mirków	181/21	24 dr-RV 24	88164	GR 6011/67/94	droga	droga
Mirków	182/11	200 dr 200	88164	GR 6011/129/98	droga	droga (odszkodowanie MS)
Mirków	189/44	RV 104 621 RIVb 517	87933	5/2009	droga	droga
Mirków	21/15	91 dr 91	69725		droga	droga
Mirków	21/31	1152 dr 1152	69725		droga	droga
Mirków	218/14	338 dr 338	88164		droga	droga
Mirków	219/1	RIVa 100 700 RVI 600	88164	RR.V.K.7722.G.19-2/04	droga	droga
Mirków	22/24	2254 dr 2254	88164		droga	droga
Mirków	220/28	700 dr 700	39615	GK.gw.8224/K/6/10/91	droga	droga
Mirków	23/28	2166 dr 2166	69725		droga	droga
Mirków	244/5	5000 dr 5000	88164	GK.gw.8224/K/6/10/91	droga	droga
Mirków	253/1	900 dr 900	88164	GK.gw.8224/K/6/10/91	droga	droga
Mirków	260/1	300 dr 300	88164	GK.gw.8224/K/6/10/91	droga	droga
Mirków	263/9	400 dr 400	88164	GK.gw.8224/K/6/10/91	droga	droga
Mirków	266/3	400 Lz 400	88164		droga	droga
Mirków	278/4	200 dr 200	88164	GK.gw.8224/K/6/10/91	droga	droga
Mirków	284/6	2 Bp 2	39661	Rep. A nr 538/2009	droga	droga
Mirków	292/4	200 dr 200	88164	GK.gw.8224/K/6/10/91	droga	droga
Mirków	316/13	500 dr 500	88164	GK.gw.8224/K/6/10/91	droga	droga
Mirków	316/26	240 dr 240	39170		droga	droga
Mirków	316/28	457 dr 457	88164	GR 6011/083/97		częściowo poszerzenie drogi, tern przy kwiaziarni, przepompownia
Mirków	316/30	128 N 128	83596	Rep. A nr 89/2008	D	droga
Mirków	326/2	9800 dr 9800	88164		droga	droga
Mirków	345/2	1465 dr 1465	88164		droga	droga
Mirków	345/3	2955 dr 2955	88164		droga	droga
Mirków	348/1	18 dr 18	88164	GK.gw.8224/K/6/10/91	droga	droga
Mirków	348/2	6500 dr 6500	88164	GK.gw.8224/K/6/10/91	droga	droga
Mirków	350/2	7100 dr 7100	88164	GK.gw.8224/K/6/10/91	droga	droga
Mirków	405/3	500 dr 500	88164	GK.gw.8224/K/6/10/91	droga	droga
Mirków	406/1	1600 dr 1600	88164	GK.gw.8224/K/6/10/91	droga	droga
Mirków	470/3	31 PsVI 31	75630		droga	droga
Mirków	471/2	800 PsVI 800	39170		droga	droga
Mirków	472/10	2000 dr 2000	88164	GK.gw.8224/K/6/10/91	droga	droga
Mirków	472/17	3800 dr 3800	88164		droga	droga
Mirków	472/8	1500 dr 1500	88164	GK.gw.8224/K/6/10/91	droga	droga
Mirków	472/9	500 dr 500	88164	GK.gw.8224/K/6/10/91	droga	droga
Mirków	553/2	940 dr 940	88164	GK.gw.8224/K/6/10/91	droga	droga
Mirków	559	3900 dr 3900	88164	NiR.V.7723-406/10; NiR.V.HZ.K.7723.G.19-406/10	droga	droga, ograniczenia czasowe – gazociąg 500 (Msz) – dot. pow. 0,0013 ha
Mirków	566/2	136 dr 136	88164		droga	droga
Mirków	566/3	1912 dr 1912	88164		droga	droga
Mirków	67/101	124 dr 124	39170	211/2007	droga	droga
Mirków	67/22	1403 Tp 1403	69725		droga	droga
Mirków	67/23	3832 Tp 3832	69725		droga	droga
Mirków	67/39	924 RIVa 924	69725		droga	droga
Mirków	67/40	RV 1565 RIVa 1136 RIVb 474 3974 RIIlb 799	69725		droga	droga
Mirków	67/70	923 RIIlb 923	69725		droga	droga
Mirków	677/2	1258 dr-RV 1258	88164	GR 6011/81/92	droga	droga
Mirków	677/3	2924 dr-RV 2924	88164	GR 6011/81/92	droga	droga
Mirków	78/13	197 dr-RIIlb 197	88164		droga	droga
Mirków	793/24	5956 dr 5956	88164		droga	droga

Mirków	797/1	26 dr 26	88164	106/2009	droga	droga
Mirków	797/2	1 dr 1	88164	106/2009	droga	droga
Mirków	81/16	1611 dr 1611	77473		droga	droga
Mirków	95/16	224 dr 224	72486/9		droga	droga
Mirków	800/1	334 RIVb 334	88164	Rep.A nr 2145/2012	KD p	droga
Mirków	191/1	1626 dr 1626	88164	Dec. 89/2016 (ZRID)	(RL)droga	droga
Mirków	193/55	4542 dr 4542	88164	Dec. 89/2016 (ZRID)	droga	droga
Mirków	20/14	52 Tp 52	wn do KW	ZRID Decyzja 564/2016 11.07.2016 r.	droga	droga
Mirków	201/6	633 Tp 633	wn do KW	ZRID Decyzja 564/2016 11.07.2016 r.	droga	droga
Mirków	26/19	655 Tp 655	88164	Decyzja 135/2013 z 30.10.2013 (PGN.6831.2.135.2013.BH)	droga	droga
Mirków	26/23	358 Tp 358	88164	Decyzja 135/2013 z 30.10.2013 (PGN.6831.2.135.2013.BH)	droga	droga
Mirków	120/2	24 Tp 24	wn do KW	dec. ZRID 4/2018 z dn. 9.03.2018 r.	poszerzenie drogi	poszerzenie drogi
Mirków	120/3	5 Tp 5	wn do KW	dec. ZRID 4/2018 z dn. 9.03.2018 r.	poszerzenie drogi	poszerzenie drogi
Mirków	120/4	246 Tp 246	wn do KW	dec. ZRID 4/2018 z dn. 9.03.2018 r.	poszerzenie drogi	poszerzenie drogi
Mirków	111/4	1151 Tp 1151	105109/4	dec. Podz. 175/2018 z dn. 30.11.2018r.	L	droga
Mirków	111/7	518 Tp 518	105432/7	dec. Podz.nr 149/2019 z dnia 27.11.2019r.	L	droga
<b>razem:</b>		<b>197461 m<sup>2</sup></b>				

## **MPZP MIRKÓW – LEGENDA**

- M - tereny zabudowy mieszkaniowej jednorodzinnej
- MR - tereny zabudowy zagrodowej i mieszkaniowej jednorodzinnej
- MU - tereny zabudowy mieszkaniowej jednorodzinnej z usługami
- 1UP, 2UP - tereny usług publicznych
- UC - tereny usług komercyjnych
- U - tereny usług lokalnych (komercyjne i publiczne)
- U,M - tereny usług lokalnych (komercyjne i publiczne) z dopuszczeniem zabudowy mieszkaniowej
- Uks - teren usług sakralnych
- Uł - teren usług łączności
- US - teren usług sportu
- US,ZP - teren usług sportu oraz zieleni parkowej
- PU, 1PU - tereny działalności produkcyjno – usługowej oraz składowania i magazynowania
- PU,M - tereny działalności produkcyjno – usługowej oraz składowania i magazynowania z dopuszczeniem zabudowy mieszkaniowej jednorodzinnej
- RL - tereny lasów oraz zadrzewień i zakrzewień
- ZP - tereny zieleni parkowej
- ZP,US - teren zieleni parkowej oraz usług sportu
- R - tereny użytków rolnych
- W - tereny wód otwartych (staw, ciek wodne i rowy melioracyjne)
- K - teren parkingu

## OLEŚNICZKA

nazwa obręb	numer działki	pow. [m2]	klasoużytki	numer KW	Tytuł prawa własności	MPZP	STAN AKTUALNY
Oleśniczka	302	1800	LSV 1800	39433	GK.gw.8224/K/6/58/91	RL	las
Oleśniczka	307	2400	LSV 2400	39433	GK.gw.8224/K/6/58/91	RL	las
Oleśniczka	122/2	515	RIVb 515	88124/9	NiR-KU.7532.5.2011.RCH NiR-KU.7532.G.19.5.2011.RCH	U/MN	pod przepompownię
Oleśniczka	171/2	2400	PsIII 2400	39505	GK.gw.8224/K/6/58/91	MN	plac zabaw, przekazany Sołectwu - Zarządzenie Nr 329/2009 z dnia 16.12.2009 r.; na działce projektowana jest przepompownia ścieków wraz z kanalizacją sanitarną
Oleśniczka	185/2	1300	B 1300	40874	GK.gw.8224/K/6/59/91	MN	w użytkowaniu wieczystym osób fizycznych
Oleśniczka	200/4	1847	RIVa 1847	88124/9	NiR-KU.7510.2.2011.TC; NiR-KU.7510.G.19.2.2011.TC, dec. Podziałowa nr 130/2014 z dnia 17.09.2014 r.	MN	działka budowlana-trwa procedura sprzedażowa
Oleśniczka	200/6	1115	RIVa 1115	88124/9	NiR-KU.7510.2.2011.TC; NiR-KU.7510.G.19.2.2011.TC, dec. Podziałowa nr 130/2014 z dnia 17.09.2014 r.	MN	działka budowlana
Oleśniczka	235/2	13700	Bz 13700	39433	GK.gw.8224/K/6/58/91	1UP	Świetlica przekazana sołectwu na mocy zarządzenia nr 337/2017 WGD z dn. 27.12.2017r. Na czas nieokreślony; boisko – przekazane Sołectwu - Zarządzenie Nr 55/11 z dnia 28.02.2011r., projektowane oświetlenie
razem:		25077 m <sup>2</sup>					

## OLEŚNICZKA – drogi

nazwa obręb	numer działki	pow. [m2]	klasoużytki	numer KW	Tytuł prawa własności	MPZP	STAN AKTUALNY
Oleśniczka	343	9500	dr 9500	88124/9	GK.gw.8224/K/6/58/91	droga	droga
Oleśniczka	345	5800	dr 5800	88124/9	GK.gw.8224/K/6/58/91	droga	droga
Oleśniczka	346	7300	dr 7300	88124/9	GK.gw.8224/K/6/58/91	droga	droga
Oleśniczka	347	3800	dr 3800	88124/9	GK.gw.8224/K/6/58/91	droga	droga
Oleśniczka	352	1700	dr 1700	88124/9	GK.gw.8224/K/6/58/91	droga	droga
Oleśniczka	354	28000	dr 28000	88124/9	GK.gw.8224/K/6/58/91	droga	droga
Oleśniczka	355	9500	dr 9500	88124/9	GK.gw.8224/K/6/58/91	droga	droga
Oleśniczka	358	3600	dr 3600	88124/9	GK.gw.8224/K/6/58/91	droga	droga
Oleśniczka	360	3900	dr 3900	88124/9	GK.gw.8224/K/6/58/91	droga	droga
Oleśniczka	362	2600	dr 2600	88124/9	GK.gw.8224/K/6/58/91	droga	droga
Oleśniczka	365	200	dr 200	88124/9	GK.gw.8224/K/6/58/91	droga	droga
Oleśniczka	366	1000	dr 1000	88124/9	GK.gw.8224/K/6/58/91	droga	droga
Oleśniczka	368	1200	dr 1200	88124/9	GK.gw.8224/K/6/58/91	droga	droga
Oleśniczka	370	3300	dr 3300	88124/9	GK.gw.8224/K/6/58/91	droga	droga
Oleśniczka	371	700	dr 700	88124/9	GK.gw.8224/K/6/58/91	droga	droga
Oleśniczka	122/3	34	dr 34	86625	Dec podz. 143/2008 z dnia 20.05.2008	droga	droga
Oleśniczka	135/7	95	dr 95	85992	149/2008	droga	droga
Oleśniczka	158/3	223	RIIIa 223	88124/9	dec podz. 99/2009 z dnia 09.06.2009	droga	droga
Oleśniczka	164/1	8	dr 8	10239	213/2007	droga	droga
Oleśniczka	225/8	197	RIVb 197	88124/9	152/2012 z dn. 01.10.2012	droga	droga
Oleśniczka	235/1	400	dr-PsVI 400	39433	GK.gw.8224/K/6/58/91	droga	droga
Oleśniczka	255/1	1111	PsIV, PSV	wn do KW	Rep. A nr 2311/2014	KD	droga
Oleśniczka	272/14	1000	dr 1000	88124/9	GK.gw.8224/K/6/58/91	droga	droga
Oleśniczka	272/2	1500	dr 1500	88124/9	GK.gw.8224/K/6/58/91	droga	droga
Oleśniczka	351/1	1400	dr 1400	88124/9	GK.gw.8224/K/6/58/91	droga	droga
Oleśniczka	353/2	3200	dr 3200	88124/9	GK.gw.8224/K/6/58/91	droga	droga
Oleśniczka	356/1	6000	dr 6000	88124/9	GK.gw.8224/K/6/58/91	droga	droga
Oleśniczka	357/1	1100	dr 1100	88124/9	GK.gw.8224/K/6/58/91	droga	droga
Oleśniczka	359/1	800	dr 800	88124/9	NiR-KU.7532.13..2011.TJ NiR-KU.7532.G.19.13.2011.TJ	droga	droga
Oleśniczka	359/2	1700	dr 1700	88124/9	GK.gw.8224/K/6/58/91	droga	droga
Oleśniczka	359/3	400	dr 400	88124/9	GK.gw.8224/K/6/58/91	droga	droga
Oleśniczka	361/1	3400	dr 3400	88124/9	GK.gw.8224/K/6/58/91	droga	droga
Oleśniczka	361/2	800	dr 800	88124/9	GK.gw.8224/K/6/58/91	droga	droga
Oleśniczka	363/2	2600	dr 2600	88124/9	GK.gw.8224/K/6/58/91	droga	droga
Oleśniczka	367/1	3700	dr 3700	88124/9	GK.gw.8224/K/6/58/91	droga	droga
Oleśniczka	367/2	200	dr 200	88124/9	GK.gw.8224/K/6/58/91	droga	droga
Oleśniczka	369/1	700	dr 700	88124/9	GK.gw.8224/K/6/58/91	droga	droga
Oleśniczka	369/2	1200	dr 1200	88124/9	GK.gw.8224/K/6/58/91	droga	droga

Oleśniczka	385/1	146	PsIV 146	88124/9	170/2012 z dn. 05.11.2012	droga	droga
Oleśniczka	200/5	206	Tp 206	88124/9	NiR-KU.7510.2.2011.TC; NiR-KU.7510.G.19.2.2011.TC, dec. Podziałowa nr 130/2014 z dnia 17.09.2014 r.	KD	droga
Oleśniczka	200/3	71	Tp 71	88124/9	NiR-KU.7510.2.2011.TC; NiR-KU.7510.G.19.2.2011.TC, dec. Podziałowa nr 130/2014 z dnia 17.09.2014 r.	KZ2	pod realizację inwestycji drogowej przez Powiat Wrocławski
Oleśniczka	188/5	388	ŁIV 388	88124/9	dec. Podziałowa nr 396/2008 z dn. 24.11.2008r.	KZ2	droga
Oleśniczka	168/1	154	PsIII 154	10241/8	dec. Podziałowa nr 23/2017 z dn. 23.02.2017 r.	droga	droga
Oleśniczka	167/1	94	Tp 94	16085/8	dec. Podziałowa nr 61/2017 z dnia 11.05.2017r.	droga	droga
Oleśniczka	156/1	70	Tp 70	10239/1	dec. Podz. 131/2018 z dn. 20.09.2018r.	KD	droga
Oleśniczka	387/4	212	Tp 212	10285/8	dec. Podz. 154/2018 z dn. 25.10.2018r.	KD	droga
Oleśniczka	383/1	485	ŁIV 302, PsIV 61, RIVb 82, ŁIV 40	będzie nowa	Rep. A 4546/2019 z dnia 13.12.2019r.	KZ2	poszerzenie drogowe
Oleśniczka	165/3	164	Tp 164	10240/1	dec. Podz. 115/2019 z dn. 26.08.2019r.	KD	droga
Oleśniczka	388/2	430	Tp 430	10279/3	dec. Podz. 160 z dn. 20.12.2019r.	KD	droga

razem: 115209 m<sup>2</sup>



## **MPZP OLEŚNICZKA – LEGENDA**

- MN – tereny zabudowy mieszkaniowej jednorodzinnej oraz zabudowy zagrodowej,  
U/MN – tereny zabudowy usługowo-mieszkaniowej,  
USR – tereny usług sportu i rekreacji,  
UK – tereny usług kultury,  
EE – tereny urządzeń infrastruktury technicznej związanych z zaopatrzeniem w energię elektryczną,  
ZN – tereny zieleni nieurządzonej na gruntach rolnych,  
RP – tereny gruntów rolnych,  
RL – tereny lasów, gruntów leśnych oraz obszary do zalesienia,  
WP – tereny wód otwartych płynących,  
KZ, KL, KD, KPJ – tereny komunikacji drogowej.

## PASIKUROWICE

nazwa obrębu	numer działki	pow. [m2]	klasużytki	numer KW	Tytuł prawa własności	MPZP	STAN AKTUALNY
Pasikurowice	136/3						rów; trwa komunalizacja (MT)
Pasikurowice	204	840	B 840	39436	GK.gw.8224/K/6/70/91	UI	budynek po starej remizie
Pasikurowice	317	10046	RIVa 4612 LsIV 715 S-RIIIb 391 RIIIB 3964 S-RIVa 364	39436	GK.gw.8224/K/6/70/91	RP	lasy,sady, przeznaczona do dzierżawy 1. Umowa dzierżawy nr PGN.6845.2.35.493.2013 część działki pow.0,9331ha z przeznaczeniem na cele rolne - P. Józef Bujak
Pasikurowice	418	9252	RIVa 9252	67825	Rep. A nr 1389/01	ZC	umowa dzierżawy nr PGN.6845.2.27.276.2014 z 11.06.2014r. Na cele rolne
Pasikurowice	419						trwa komunalizacja (MT)
Pasikurowice	431	9533	N 9533	39436	GK.gw.8224/K/6/70/91	ZN	nieużytek/park; złożono wniosek o zmianę w studium na MN
Pasikurowice	96/4	2041	RIIIa 2041	39436	NiR-KU.7510.20.2012.BC NiR-KU.7510.G.19.20.2012.BC	MN	przeznaczona do sprzedaży; trwają przetargi
Pasikurowice	244/5	1628	B 1628	50202		MN	ul. Wrocławska 37 współwłasność- udział Gminy 925/10000 1. w budynku jest jeden lokal komunalny
Pasikurowice	276/1	1105	B 1105	68894	GK.gw.8224/K/6/26/91	MN	udział Gminy 5349/10000, Biblioteka Publiczna w Długolecie – użyczenie, umowa nr BGK 7334/138/2001 z dn. 01.09.2001 r. na czas nieoznaczony; świetlica przekazana na rzecz GOK – użyczenie, umowa nr PGN/72243-1/17/387/2008 z dn. 16.09.2008 r. na czas nieoznaczony
Pasikurowice	276/2	1164	RIIIB 1164	39436		MN	plac zabaw-przekazany na rzecz sołectwa – Zarządzenie nr 139/10 z dn. 07.06.2010 r.
Pasikurowice	277	1313	RIIIB 13123	39436	NiR-KU.7510.13.2012.TC NiR-KU.7510.G.19.13.2012.TC	MN	działka skomunalizowana, długi wąski prostokąt przy świetlicy i placu zabaw
Pasikurowice	367/1	2850	RIIIB 100 Lz 2750	39436	GK.gw.8224/K/6/70/91	ZN, KPJ	las
Pasikurowice	367/3	650	Lz-RIIIB 650	39436	GK.gw.8224/K/6/70/91; 109/2010	KPJ	działka użyczona na rzecz OSP – umowa nr PGN.6845-2/2/98/11 z dnia 26.05.2011 r. na czas nieokreślony
Pasikurowice	367/4	1216	Lz-RIIIB 1216	39436	GK.gw.8224/K/6/70/91; 109/2010	ZN	działka użyczona na rzecz OSP – umowa nr PGN.6845-2/2/98/11 z dnia 26.05.2011 r. na czas nieokreślony
Pasikurowice	367/5	1164	Lz-RIIIB 1164	39436	GK.gw.8224/K/6/70/91; 109/2010	ZN	działka użyczona na rzecz OSP – umowa nr PGN.6845-2/2/98/11 z dnia 26.05.2011 r. na czas nieokreślony
Pasikurowice	367/6	3689	Bi 3393 Lz-RIIIB 296	39436	GK.gw.8224/K/6/70/91; 109/2010	U/P, ZN	działka użyczona na rzecz OSP – umowa nr PGN.6845-2/2/98/11 z dnia 26.05.2011 r. na czas nieokreślony
Pasikurowice	373/1	12444	Bz 12444	39436	GK.gw.8224/K/6/70/91, GR 6011/138/98	USR	boisko – użyczone na rzecz klubu sportowego ISKRA – umowa nr PGN.6845.2.61.484.2016 z dn. 11.08.2016r. na czas nieokreślony
razem:		58935 m <sup>2</sup>					

## PASIKUROWICE – drogi

nazwa obrębu	numer działki	pow. [m2]	klasużytki	numer KW	Tytuł prawa własności	MPZP	STAN AKTUALNY
Pasikurowice	1	2887	dr 2887	39436	GK.gw.8224/K/6/70/91	RP2	droga
Pasikurowice	7	6029	dr 6029	39436	GK.gw.8224/K/6/70/91	RP2	droga
Pasikurowice	14	7329	dr 7329	39436	GK.gw.8224/K/6/70/91	RP1	droga
Pasikurowice	61	929	dr 929	39436	GK.gw.8224/K/6/70/91	RP1	droga
Pasikurowice	72	1511	dr 1511	39436	GK.gw.8224/K/6/70/91	RP1	droga
Pasikurowice	91	2889	dr 2889	39436	GK.gw.8224/K/6/70/91	KD2	droga
Pasikurowice	116	2602	dr 2602	39436	GK.gw.8224/K/6/70/91	KD2	droga
Pasikurowice	123	179	dr 179	39436	GK.gw.8224/K/6/70/91	KPJ	droga
Pasikurowice	130	752	dr 752	39436	GK.gw.8224/K/6/70/91	KPJ	droga
Pasikurowice	145	878	dr 878	39436	GK.gw.8224/K/6/70/91	MN/KPJ	droga
Pasikurowice	146	1678	dr 1678	39436	GK.gw.8224/K/6/70/91	RP1	droga
Pasikurowice	165	1004	dr 1004	39436	GK.gw.8224/K/6/70/91	RP1	droga
Pasikurowice	175	1008	dr 1008	39436	GK.gw.8224/K/6/70/91	RP1	droga
Pasikurowice	190	885	dr 885	39436	GK.gw.8224/K/6/70/91	KPJ	droga
Pasikurowice	195	84	dr 84	39436	GK.gw.8224/K/6/70/91	KPJ	droga
Pasikurowice	198	3430	dr 3430	39436	GK.gw.8224/K/6/70/91	KPJ	droga
Pasikurowice	205	175	dr 175	39436	GK.gw.8224/K/6/70/91	KPJ	droga
Pasikurowice	213	208	dr 208	39436	GK.gw.8224/K/6/70/91	KPJ	droga
Pasikurowice	215	113	dr 113	39436	GK.gw.8224/K/6/70/91	KPJ	droga
Pasikurowice	217	243	dr 243	39436	GK.gw.8224/K/6/70/91		droga, na 1m <sup>2</sup> pow. działki zawarta umowa dzierżawy PGN.6845.2.18.140.2014na lokalizację pojemników na odzież używaną
Pasikurowice	222	647	dr 647	39436	GK.gw.8224/K/6/70/91	KPJ	droga
Pasikurowice	239	1107	dr 1107	39436	GK.gw.8224/K/6/70/91	KD2	droga
Pasikurowice	254	1582	dr 1582	39436	GK.gw.8224/K/6/70/91	RP1	droga

Pasikurowice	257	861 dr 861	39436	GK.gw.8224/K/6/70/91	RP1	droga
Pasikurowice	272	225 dr 225	39436	GK.gw.8224/K/6/70/91	KD2	droga
Pasikurowice	273	3749 dr 3749	39436	GK.gw.8224/K/6/70/91	KPJ/RP1	droga
Pasikurowice	302	1350 dr 1350	39436	GK.gw.8224/K/6/70/91	RP1	droga
Pasikurowice	312	1485 dr 1485	39436	GK.gw.8224/K/6/70/91	RP1	droga
Pasikurowice	314	1210 dr 1210	39436	GK.gw.8224/K/6/70/91	RP1/KPJ	droga, ograniczenia czasowe – gazociąg 500 (Msz) – dot. pow. 0,0097 ha
Pasikurowice	327	742 dr 742	39436	GK.gw.8224/K/6/70/91	KPJ	droga
Pasikurowice	336	975 dr 975	39436	GK.gw.8224/K/6/70/91	RP1	droga
Pasikurowice	338	367 dr 367	39436	GK.gw.8224/K/6/70/91	RP1	droga
Pasikurowice	341/10	895 dr 895	85077	Rep.A nr 2308/2010	droga	droga
Pasikurowice	362	888 dr 888	39436	GK.gw.8224/K/6/70/91	KD2	droga
Pasikurowice	380	2580 dr 2580	39436	GK.gw.8224/K/6/70/91	KD2	droga
Pasikurowice	390	545 dr 545	39436	GK.gw.8224/K/6/70/91	KPJ	droga
Pasikurowice	402	1842 dr 1842	39436	GK.gw.8224/K/6/70/91	KD2	droga
Pasikurowice	416	1444 dr 1444	39436	GK.gw.8224/K/6/70/91	droga	droga
Pasikurowice	424	3363 dr 3363	39436	NiR.V.7723-174/10; NiR.V.EN.K.7723.G.19-174/10	KD2	droga
Pasikurowice	429	2423 dr 2423	39436	GK.gw.8224/K/6/70/91	KD1	droga
Pasikurowice	432	1177 dr 1177	39436	GK.gw.8224/K/6/70/91	ZN	droga
Pasikurowice	438	5483 dr 5483	39436	GK.gw.8224/K/6/70/91	KD2	droga
Pasikurowice	444	1610 dr 1610	39436	GK.gw.8224/K/6/70/91	RP1	droga
Pasikurowice	448	1554 dr 1554	39436	GK.gw.8224/K/6/70/91	RP1	droga
Pasikurowice	457	1716 dr 1716	39436	GK.gw.8224/K/6/70/91	RP1	droga
Pasikurowice	489	1806 dr 1806	39436	GK.gw.8224/K/6/70/91	RP1	droga
Pasikurowice	505	1943 dr 1943	39436	GK.gw.8224/K/6/70/91	RP1	droga
Pasikurowice	533	6912 dr 6912	39436	GK.gw.8224/K/6/70/91	RP1	droga
Pasikurowice	549	1639 dr 1639	39436	GK.gw.8224/K/6/70/91	RP1	droga
Pasikurowice	558	760 dr 760	39436	GK.gw.8224/K/6/70/91	RP1	droga, ograniczenia czasowe – gazociąg 500 (Msz) – dot. pow. 0,0043 ha
Pasikurowice	569	5064 dr 5064	39436	GK.gw.8224/K/6/70/91	RP1	droga
Pasikurowice	570	2858 dr 2858	39436	GK.gw.8224/K/6/70/91	RP1	droga
Pasikurowice	579	1635 dr 1635	39436	GK.gw.8224/K/6/70/91	RP1	droga, ograniczenia czasowe – gazociąg 500 (Msz) – dot. pow. 0,0036 ha
Pasikurowice	597	2944 dr 2944	39436	GK.gw.8224/K/6/70/91	RP1	droga
Pasikurowice	626	1693 dr 1693	39436	GK.gw.8224/K/6/70/91	RP1	droga
Pasikurowice	656	3072 dr 3072	39436		RP1	droga
Pasikurowice	667	765 dr 765	39436	GK.gw.8224/K/6/70/91	KPJ	droga
Pasikurowice	681	1720 dr 1720	39436	GK.gw.8224/K/6/70/91	RP1	droga
Pasikurowice	685/1	6 RIVb 6	81118/5	2856/2007		droga
Pasikurowice	63/2	81 dr 81	70065/7			droga droga
Pasikurowice	65/2	100 dr 100	70064/1			droga droga
Pasikurowice	97/1	271 RIIa 271	39436	192/2009		droga droga
Pasikurowice	102/3	63 RIIa 63	39436	201/2007 z dn. 13.11.2007		droga droga
Pasikurowice	108/1	25 RIIa 25	81118/5			droga droga
Pasikurowice	109/1	77 RIIa 77	81118/5			droga droga
Pasikurowice	110/1	56 RIIa 56	81118/5			droga droga
Pasikurowice	111/1	87 dr 87	39436	34/2008		droga droga
Pasikurowice	147/2	771 W 771	39436	NiR-KU.7532.10.2011.TJ NiR-KU.7532.G.19.10.2011.TJ	RP1	droga
Pasikurowice	136/2	206 W 206	39436	NiR-KU.7532.9.2011.TJ NiR-KU.7532.G.19.9.2011.TJ	KD2	droga
Pasikurowice	174/2	215 W 215	39436	NiR-KU.7532.11.2011.TJ NiR-KU.7532.G.19.11.2011.TJ	KPJ/MN	droga
Pasikurowice	275/6	375 dr 375	39436	GR 6011/89/95	KPJ	droga
Pasikurowice	313/1	195 W 195	39436	NiR-KU.7532.8.2011.TJ NiR-KU.7532.G.19.8.2011.TJ		rów; skomunalizowany na poszerzenie drogi
Pasikurowice	326/4	177 RIIIb 177	76684		KPJ	droga
Pasikurowice	341/5	30310 dr 30310	39436			droga droga
Pasikurowice	373/2	50 dr-PSIII 50	39436	GK.gw.8224/K/6/70/91, GR 6011/138/98	droga	droga
Pasikurowice	421/12	381 RIVa 381	76096		KD2	droga
Pasikurowice	421/17	667 RIVa 667	76096		KPJ	droga
Pasikurowice	421/4	868 dr 868	76096		KD2	droga
Pasikurowice	428/1	607 RIVa 607	73450	GK.gw.8224/K/6/70/91	KD1	droga
Pasikurowice	443/1	1252 RIVa 1252	73171		KD2	droga
Pasikurowice	477/2	1046 dr 1046	39436		RP1/RPK	droga
Pasikurowice	477/3	9331 dr 9331	39436		RP1	droga
Pasikurowice	614/2	9077 dr 9077	39436		RP1	droga
Pasikurowice	104/1	51 Tp 51	39436	NiR-KU.7510.31.2012.TJ; NiR-KU.7510.G.19.31.2012.TJ, dec. Podziałowa nr PGN.6831.2.109.2014.BH z dn. 19.08.2014r.	KD2	poszerzenie drogi

Pasikurówice	95/1	272 RIIIIa 272	39436	dec. Podziałowa nr 87/2014 z dn. 18.06.2014r.	droga	droga
Pasikurówice	136/5	212 W 212	wn. do KW	dec. Wojewody NiR-OR.7532.3.2014.BC z dnia 23.09.2015r.	KPJ	przejęta na cele drogowe
Pasikurówice	425/20	13 Tp 13	30318/5	dec. Wójta Gminy Dziugołęka z 28.10.2019 z Nr141/2019	KD2	droga
<b>razem:</b>		<b>164273 m<sup>2</sup></b>				

## **MPZP PASIKUROWICE – LEGENDA**

- MIN – tereny zabudowy mieszkaniowej jednorodzinnej oraz zabudowy zagrodowej,  
USR – tereny usług sportu i rekreacji,  
U – tereny usług publicznych,  
UK – tereny usług kultury,  
UI – tereny usług innych,  
U/P – tereny aktywności gospodarczej z wykluczeniem inwestycji uciążliwych,  
EE – tereny urządzeń infrastruktury technicznej związanych z zaopatrzeniem w energię elektryczną,  
IS – tereny specjalne,  
ZC – tereny cmentarzy,  
ZP – tereny zieleni parkowej,  
ZN – tereny zieleni nieurządzonej na gruntach rolnych,  
RP – tereny gruntów rolnych,  
RP/KS – tereny gruntów rolnych – rezerwa dla potrzeb realizacji planowanej drogi klasy „S” - ekspresowej,  
RL – tereny lasów, gruntów leśnych oraz obszary do zalesienia,  
KK – tereny komunikacji kolejowej,  
KZ, KL, KD, KPJ – tereny komunikacji drogowej.

## PIECOWICE

nazwa obrębu	numer działki	pow. [m2]	klasoużytki	numer KW	Tytuł prawa własności	MPZP	STAN AKTUALNY
Piecowice	40/3	854	RIIIb 854	85850		MN	własność Skarb Państwa w użytkowaniu wieczystym Gminy; przystanek autobusowy; Umowa użyczenia z PCK na pojemnik na odzież używaną PGN.6845.2.50.416.2016 z 14.07.2016 -2 pojemniki
Piecowice	55/2	1678	Ws 972 BI 706	84830	GK.gw.8224/K/6/26/91	WS,U	ul. Stawowa 20 świetlica przekazana w zarząd sołectwu – Zarządzenie nr 218/2008 z dn. 05.08.2008 r. (na terenie działki znajduje się staw)
Piecowice	40/16	17500	RIIIa 12445 RIIIb 4564 PsIV 491	50664		USR	Działka w użytkowaniu wieczystym Gminy 1.plac zabaw przekazany Sołectwu zarządzeniem nr 264/2016 z dn. 07.09.2016r. 2. boisko przekazane klubowi sportowemu „UKS ACADEMY Kielczów” umową użyczenia nr PGN.6845.2.78.537.2016 z dnia 07.09.2016r. Na okres 3 lat; 3.na działce znajduje się studnia głębinowa oraz planowany jest kolejny odwiert
Piecowice	50/1	600	III 600	087833/5	decyzja NRŚ-OR.7510.15.2015.DW z dnia 28.07.2015	RP1, U	przepompownia
Piecowice	50/9	104	Ba 104	104132/7	Rep A 3422/2016	RP1	przepompownia
razem:		20736	m <sup>2</sup>				

## PIECOWICE – drogi

nazwa obrębu	numer działki	pow. [m2]	klasoużytki	numer KW	Tytuł prawa własności	MPZP	STAN AKTUALNY
Piecowice	90	6500	dr 6500	54816	GK.gw.8224/K/6/26/91	RP1	droga
Piecowice	91	4900	dr 4900	54816	GK.gw.8224/K/6/26/91	RP1	droga
Piecowice	93	3800	dr 3800	54816	GK.gw.8224/K/6/26/91	KD2	droga
Piecowice	94	1100	dr 1100	54816	GK.gw.8224/K/6/26/91	KPJ	droga
Piecowice	95	5300	dr 5300	54816	GK.gw.8224/K/6/26/91	KD2	droga
Piecowice	96	100	dr 100	54816	GK.gw.8224/K/6/26/91	KPJ	droga
Piecowice	97	900	dr 900	54816	GK.gw.8224/K/6/26/91	KPJ	droga
Piecowice	98	300	dr 300	54816	GK.gw.8224/K/6/26/91	KPJ	droga
Piecowice	99	3400	dr 3400	54816	GK.gw.8224/K/6/26/91	RP3	droga
Piecowice	100	2500	dr 2500	54816	GK.gw.8224/K/6/26/91	KPJ	droga
Piecowice	116/1	978	dr 978	54816	GK.gw.8224/K/6/26/91; Nr I -Pd-9/09 z dn. 10.03.2009; Dec. Min. Infrastruktury BP-6wk-772-59-785/09	RP1	droga ograniczenia – gazociąg 1000 (Msz)
Piecowice	116/3	3900	dr 3900	54816	GK.gw.8224/K/6/26/91; Nr I -Pd-9/09 z dn. 10.03.2009; Dec. Min. Infrastruktury BP-6wk-772-59-785/09	RP1	droga, ograniczenia czasowe – gazociąg 500 (Msz) – dot. pow. 0,0043 ha
Piecowice	119	6000	dr 6000	54816	GK.gw.8224/K/6/26/91	KD1	droga
Piecowice	120	1900	dr 1900	54816	GK.gw.8224/K/6/26/91	RP1	droga
Piecowice	121	18500	dr 18500	54816	GK.gw.8224/K/6/26/91	RP1	droga
Piecowice	122	8800	dr 8800	54816	GK.gw.8224/K/6/26/91	RP1	droga
Piecowice	40/7	687	dr 687	54816	GR 6011/10/95	KPJ	droga
Piecowice	40/10	232	dr 232	54816	GR 6011/10/95	KPJ	droga
Piecowice	57/4	600	dr 600	54816	NiR.V.7710-31/10; NiR.V.TJ.K.7710.G.19-31/10	KPJ	droga
Piecowice	67/7	863	dr 863	54816		KPJ	droga
Piecowice	108/3	552	dr 552	54816	Rep.A, Nr 1828/2009	KPJ	droga
Piecowice	109/8	783	dr 783	54816	Rep.A, Nr 1828/2009	KPJ	droga
Piecowice	22/2	818	dr 818	54816	GK.gw.8224/K/6/26/91	KPJ	droga
Piecowice	107/20	2521	RIIIa 1778 WRIIIa 743	95610	29/2009	droga	droga
Piecowice	108/12	176	dr-RIIIa 176	54816	GK.gw.8224/K/6/26/91	KPJ	droga
Piecowice	108/15	507	dr-RIIIa 507	54816	GR 6011/002/97	KPJ	droga
Piecowice	108/18	502	dr-RIIIa 502	54816	GR 6011/002/97	KPJ	droga
Piecowice	124/106	8300	dr 8300	54816	GK.gw.8224/K/6/26/91	RP2	droga
Piecowice	62/14	1115	dr-RIIIa 1115	54816	GR 6011/079	KPJ	droga
Piecowice	67/18	434	dr-RIIIb 434	54816	GK.gw.8224/K/6/26/91	KPJ	droga
Piecowice	68/13	465	dr 465	54816	GK.gw.8224/K/6/26/91	KPJ	droga
Piecowice	68/25	1320	dr 1320	54816	-	KPJ	droga
Piecowice	68/30	12	dr 12	54816	-	KPJ	droga
Piecowice	68/34	1453	RIVa 102 RIIIb 1351	54816	-	KPJ	droga
Piecowice	68/40	1176	dr 1176	54816	-	KPJ	droga
Piecowice	37/2	900	RIIIa 600 RIIIb 100 PsIV 200	54816/0	AN Rep. A 4729/2017 z dnia 27.11.2017r.	KPJ	droga

Piecowice	137/2	228	RIIa 157 RIIb 20 PsIV 51	54816/0	AN Rep. A 4742/2017 z dnia 27.11.2017r.	KPJ	droga
Piecowice	70/17	412	RIIb 412	96536/9	AN Rep. A 4657/2018 y dn. 14.06.2018r.	KPJ	pod budowę drogi
<b>razem:</b>		<b>92934 m<sup>2</sup></b>					

## **MPZP PIECOWICE – LEGENDA**

- M – tereny zabudowy mieszkaniowej,  
MN – tereny zabudowy mieszkaniowej jednorodzinnej oraz zabudowy zagrodowej,  
USR – tereny usług sportu i rekreacji,  
U – tereny usług publicznych,  
UK – tereny usług kultury,  
U/P – tereny aktywności gospodarczej z wykluczeniem inwestycji uciążliwych,  
P/U – tereny aktywności gospodarczej z dopuszczeniem inwestycji uciążliwych,  
PRP – tereny ośrodków obsługi i produkcji rolniczej,  
EE – tereny urządzeń infrastruktury technicznej związanych z zaopatrzeniem w energię elektryczną,  
EG – tereny urządzeń infrastruktury technicznej związanych z zaopatrzeniem w gaz,  
NU – tereny urządzeń infrastruktury technicznej związanych ze składowaniem i unieszkodliwianiem odpadów,  
WZ – tereny urządzeń infrastruktury technicznej związanych z zaopatrzeniem w wodę,  
RP – tereny gruntów rolnych,  
RL – tereny lasów, gruntów leśnych oraz obszary do zalesienia,  
WS – tereny wód stojących,  
KW, KG, KZ, KD, KPJ – tereny komunikacji drogowej.



## PIETRZYKOWICE

nazwa obrębu	numer działki	pow. [m2]	klasoużytki	numer KW	Tytuł prawa własności	MPZP	STAN AKTUALNY
Pietrzykowice	19/1	258	B 258	85185	GK.gw.8224/K/6/15/91	MN+KD	plac zabaw, przekazane w zarząd sołectwu – Zarządzenie nr 178/2006 z dn. 04.08.2006 r.
razem:		258 m <sup>2</sup>					

## PIETRZYKOWICE – drogi

nazwa obrębu	numer działki	pow. [m2]	klasoużytki	numer KW	Tytuł prawa własności	MPZP	STAN AKTUALNY
Pietrzykowice	85	1600	dr 1600	85184	GK.gw.8224/K/6/15/91	KD/RP1	droga
Pietrzykowice	86	7200	dr 7200	85184	GK.gw.8224/K/6/15/91	RP1/KD	droga
Pietrzykowice	87	2200	dr 2200	85184	GK.gw.8224/K/6/15/91	RP1	droga
Pietrzykowice	91	1215	dr 1215	85184	GK.gw.8224/K/6/15/91	KD	droga
Pietrzykowice	92	4421	dr 4421	85184	GK.gw.8224/K/6/15/91	KD	droga
Pietrzykowice	130	2600	dr 2600	85184	GK.gw.8224/K/6/15/91	KPJ	droga
Pietrzykowice	25/3	139	ŁIII 139	85184	205/2007	droga	droga
Pietrzykowice	116/7	1200	dr 1200	85184	GK.gw.8224/K/6/15/91	KPJ	droga
Pietrzykowice	116/24	662	RIIIb 138 RIVa 524	brak	93/2011	droga	droga, brak protokołu; brak post. o odszkodowanie + HIPOTEKA (MSz)
Pietrzykowice	22/11	121	Tp 121	80912/4	dec. Podz. 29/2018 z dn. 15.02.2018r.	KD	droga
razem:		21237 m <sup>2</sup>					

## **MPZP PIETRZYKOWICE – LEGENDA**

- MN – tereny zabudowy mieszkaniowej jednorodzinnej oraz zabudowy zagrodowej,  
U/P – tereny aktywności gospodarczej z wykluczeniem inwestycji uciążliwych,  
EE – tereny urządzeń infrastruktury technicznej związanych z zaopatrzeniem w energię elektryczną,  
RP – tereny gruntów rolnych,  
RL – tereny lasów, gruntów leśnych oraz obszary do zalesienia,  
WP – tereny wód otwartych płynących,  
KZ, KD, KPJ – tereny komunikacji drogowej.

## PRUSZOWICE

nazwa obrębu	numer działki	pow. [m2]	klasoużytki	numer KW	Tytuł prawa własności	MPZP	STAN AKTUALNY
Pruszwice	44/3	553	PsIV 553	39788	BGK 6011-1/033/2000	UK	usługi kultury; Umowa użyczenia z PCK na pojemnik na odzież używaną PGN.6845.2.50.416.2016 z 14.07.2016 -2 pojemniki
Pruszwice	44/5	3360	PsIV 2607 B-PsIV 753	39788	BGK 6011-1/033/2000	UK	<b>ul. Parkowa 11</b> 1. świetlica – do przekazania na rzecz sołectwa 2. boisko, plac zabaw, przekazane w zarząd sołectwu – Zarządzenie nr 230/2006 z dn. 22.09.2006 r. 3. boisko wielofunkcyjne
Pruszwice	63/5	11400	RIIIa 600 R IIIb 7300 RIVa 3500	39788	GK.gw.8224/K/6/51/91	RP3	dzierżawa - Alicja Feliniak (przetarg z dn. 9.9.2009, umowa na czas nieokreślony nr PGN.72243-1/7/333/09 z dn. 01.10.2009);
Pruszwice	104/3	200	B-PsV 200	85418	GK.gw.8224/K/6/11/94	MN	użytek rolny
Pruszwice	31/104	32591	RIVb 32591	77292	Rep.A nr 5245/2005; 107/2009	USR	1. działka w użytkowaniu wieczystym Gminy do dnia 24.09.2089r. 2. w części przekazana Sołectwu zarządzeniem nr 79/12 WGD z dnia 21.03.2012 r. do dnia 31.12.2088 r. z przeznaczeniem na cele sportowo – rekreacyjne 3. część działki – umowa użyczenia nr PGN.6845.2.78.537.2016 z dn. 23.02.2017r. Z przeznaczeniem na boisko sportowe na czas nieoznaczony
razem:		48104 m <sup>2</sup>					

## PRUSZOWICE-drogi


nazwa obrębu	numer działki	pow. [m2]	klasoużytki	numer KW	Tytuł prawa własności	MPZP	STAN AKTUALNY
Pruszwice	39	5300	dr 5300	85418	GK.gw.8224/K/6/51/91	RP1	droga
Pruszwice	141	3600	dr 3600	85418	GK.gw.8224/K/6/51/91	RP1	droga
Pruszwice	143	1600	dr 1600	85418	GK.gw.8224/K/6/51/91	KD1	droga
Pruszwice	144	1305	dr 1305	85418	GK.gw.8224/K/6/51/91	KPJ	droga
Pruszwice	146	3100	dr 3100	85418	GK.gw.8224/K/6/51/91	KD2/RP3	droga
Pruszwice	147	2300	dr 2300	85418	GK.gw.8224/K/6/51/91	KD2	droga
Pruszwice	148	1200	dr 1200	85418	GK.gw.8224/K/6/51/91	KPJ	droga
Pruszwice	149	2500	dr 2500	85418	GK.gw.8224/K/6/51/91	KL2	droga
Pruszwice	152	5400	dr 5400	85418	NiR.V.TJ.K.7723.G.19-299/10	KL2	droga
Pruszwice	154	10800	dr 10800	85418	GK.gw.8224/K/6/51/91	KD2	droga
Pruszwice	155	3900	dr 3900	85418	GK.gw.8224/K/6/51/91	KL2	droga
Pruszwice	157	1500	dr 1500	85418	GK.gw.8224/K/6/51/91	KD2	droga
Pruszwice	160	10800	dr 10800	85418	GK.gw.8224/K/6/51/91	RP1	droga
Pruszwice	165	4000	dr 4000	85418	GK.gw.8224/K/6/51/91	RP1	droga
Pruszwice	174	3846	dr 3846	55359		KD2	w użytkowaniu wieczystym Gminy
Pruszwice	184	12	RV 12	85418		KPJ	droga
Pruszwice	186	60	dr-RV 60	85418		KPJ	droga
Pruszwice	187	12	RV 12	85418		droga	droga
Pruszwice	195	31	dr-RIVa 31	85418		droga	droga
Pruszwice	200	134	dr-RV 134	94040	Rep.A nr 2142/2011	KPJ	droga; od ANR- działka w użytkowaniu wieczystym
Pruszwice	31/22	602	R Ivb, Br R Ivb	85418	Rep. A nr 2692	KPJ	droga
Pruszwice	40/1	3100	dr 3100	85418		KD1	droga
Pruszwice	40/2	4500	dr 4500	85418	GK.gw.8224/K/6/51/91	RP1	droga
Pruszwice	40/3	3700	dr 3700	85418	GK.gw.8224/K/6/51/91	RP1	droga
Pruszwice	40/4	9000	dr 9000	85418	GK.gw.8224/K/6/51/91	KL2	droga
Pruszwice	40/5	3000	dr 3000	85418	GK.gw.8224/K/6/51/91	KD2	droga
Pruszwice	44/1	587	dr-PsIV 587	39788	GK.gw.8224/K/6/51/91	KPJ	droga
Pruszwice	44/2	464	dr-PsIV 464	39788	BGK 6011-1/033/2000	KPJ	droga
Pruszwice	62/6	774	dr 774	85418	GK.gw.8224/K/6/51/91	droga	droga
Pruszwice	72/7	359	dr 359	39788	GR 6011/03/99 z dn.11.03.1999r	KPJ	droga
Pruszwice	76/7	517	dr 517	85418	dec. Podziałowa nr GR 6011/073/97 z dn. 13.08.1997r.	droga	droga
Pruszwice	78/8	218	RIVb 168 R IIIb 50	39788	231/2007	droga	droga
Pruszwice	79/1	73	R IIIb 73	85418	113/2011	droga	droga
Pruszwice	80/1	57	R IIIb 57	85418	dec. Podziałowa nr 75/2012 z dnia 16.05.2012 r.	droga	droga
Pruszwice	97/3	139	R IIIa 139	79281		KD2	droga
Pruszwice	98/9	614	R IIIb 614	79281	GK.gw.8224/K/6/11/94	KD2	droga
Pruszwice	103/2	912	dr 912	78571	GK.gw.8224/K/51/91	droga	droga

Prusowice	123/4	36 LJV	85418/6	Dec. Podz. Nr33/2014 z dnia 15.04.2014	droga	droga
Prusowice	140/1	3900 dr 3900	85418	GK.gw.8224/K/6/51/91	RP1	droga
Prusowice	156/2	28300 dr 28300	85418	GK.gw.8224/K/6/51/91	KL1	droga
Prusowice	162/2	11300 dr 11300	85418	GK.gw.8224/K/6/51/91	RP1	droga
Prusowice	162/3	383 dr 383	85418	GK.gw.8224/K/6/51/91	RP1	droga
Prusowice	164/2	1049 dr 1049	85418	GK.gw.8224/K/6/51/91	RP1	droga
Prusowice	167/3	3852 dr 3852	85418	GK.gw.8224/K/6/51/91	KPJ	droga
Prusowice	168/1	4200 dr 4200	85418	GK.gw.8224/K/6/51/91	KP	droga
Prusowice	185/2	181 dr 181	85418	GK.gw.8224/K/6/51/91	KPJ	droga
Prusowice	31/18	546 dr 546	85418	GK.gw.8224/K/6/51/91	KPJ	droga
Prusowice	31/19	244 dr 244	85418	GR 6011/5/94	KPJ	droga
Prusowice	31/20	265 dr 265	85418	GR 6011/5/94	KPJ	droga
Prusowice	31/21	780 dr 780	85418	GR 6011/5/94	KPJ	droga
Prusowice	31/54	1135 dr 1135	78571	GK.gw.8224/K/6/51/91	droga	droga
Prusowice	31/56	20 dr 20	78571		droga	droga
Prusowice	31/97	3600 RV 1149 RIV 2451	88153	Rep. A, Nr 1828/2009	KPJ	droga
Prusowice	31/121	212 RIIIa 47, RIIIb 150, W-RIVb 15	98232/7	dec. pod. Nr 27/2013 z 25.03.2013 r.	droga	droga
Prusowice	93/126	2502 dr 2502	85418	108/2005	KPJX	droga
Prusowice	93/55	12 dr 12	85418	GR 6011/129/96	droga	droga
Prusowice	167/11	215 dr 215	49884	najem gruntu przez Gminę od Nadleśnictwa Oleśn.Śl. Umowa nr 6/06 z 24.04.2006 na czas nieokreślony	droga	w/z z budową drogi Prusowice – Domaszczyn
Prusowice	167/13	3408 dr 3408	49884	najem gruntu przez Gminę od Nadleśnictwa Oleśn.Śl. Umowa nr 6/06 z 24.04.2006 na czas nieokreślony	droga	w/z z budową drogi Prusowice-Domaszczyn
Prusowice	89/1	59 RIIIb 59	wn. do KW	dec. Podziałowa nr 83/2015 z dn. 17.06.2015r.	droga	droga
Prusowice	93/136	300 dr 300	wn. do KW	AN Rep. A nr 1704/2018 z dn. 20.04.2018r.	KD2, KP	droga
Prusowice	88/1	173 Tp 173	30405/2	dec. Podz. 147/2018 z dn. 23.10.2018r.	KD2	droga
Prusowice	64/5	29 Tp 29	35586/9	dec. Podz. 148/2017 z dn. 5.12.2017r.	KD2	droga
Prusowice	71/7	106 RIIIb 106	103059/4	dec. Podz. 72/2016 z dn. 29.06.2016r.	KD2	Droga – nieuregulowany stan prawny

razem: 156823 m<sup>2</sup>

## **MPZP PRUSZOWICE – LEGENDA**

- MN – tereny zabudowy mieszkaniowej jednorodzinnej oraz zabudowy zagrodowej,  
M/ZP – tereny zabudowy mieszkaniowej w obrębie parku zabytkowego,  
MW – tereny zabudowy mieszkaniowej wielorodzinnej,  
MR – tereny zabudowy zagrodowej,  
U/MN – tereny zabudowy usługowo-mieszkaniowej,  
USRW – tereny usług sportu, rekreacji i wypoczynku,  
USR – tereny usług sportu i rekreacji,  
UK – tereny usług kultury,  
U/P – tereny aktywności gospodarczej z wykluczeniem inwestycji uciążliwych,  
PRP – tereny ośrodków obsługi i produkcji rolniczej,  
RR – tereny ośrodków obsługi i produkcji rybackiej,  
EE – tereny urządzeń infrastruktury technicznej związanych z zaopatrzeniem w energię elektryczną,  
EG – tereny urządzeń infrastruktury technicznej związanych z zaopatrzeniem w gaz,  
NO – tereny urządzeń infrastruktury technicznej związanych z odprowadzaniem i oczyszczaniem ścieków,  
WZ – tereny urządzeń infrastruktury technicznej związanych z zaopatrzeniem w wodę,  
ZP – tereny zieleni parkowej,  
ZN – tereny zieleni nieurządzonej na gruntach rolnych,  
RP – tereny gruntów rolnych,  
RP/KS – tereny gruntów rolnych – rezerwa dla potrzeb realizacji planowanej drogi klasy „S” - ekspresowej,

Kierownik Wydziału  
Planowania Przestrzennego  
i Gospodarki Nieruchomościami  
  
Magdalena Tomala

# RAKÓW

nazwa obrębów	numer działki	pow. [m2]	klasa/uzyski	numer KW	Tytuł prawa własności	MPZP	STAN AKTUALNY
Raków	143	1200	K 1200	84737	GK.gw.7224/K/6/24/91	RP	użytki kopalne
Raków	302	8500	Bz 8500	84737	GK.gw.7224/K/6/24/91	USR	1. plac zabaw przekazane sołectwu-zarz. 299/2012 z dn.01.10.12r. 2. boisko wielofunkcyjne;
Raków	513/14	65	RV 65	84736	Rep.Anr 316/2011	U/P	działka nabyta pod przepompownię
Raków	79/4	2100	ŁIV 1900 RVI 200	84737	GK.gw.7224/K/6/57/91	ZN,MN	łaki / wniosek o sprzedaż
Raków	100/2	100	B-RVI 100	84737	GK.gw.7224/K/6/24/91	MN	nieużytek
Raków	233/6	1248	RV	98494/6	NiR-KU.7510.25.2013.DW	MN	skomunalizowane / wniosek o sprzedaż
Raków	233/7	109	PsIV 109	84737/1	NiR-KU.7510.35.2011.HZ NiR-KU.7510.G.19.35.2011.HZ	MN	skomunalizowane pod przepompownię
Raków	233/8	1100	PsIV 1100	84737/1	NiR-KU.7510.35.2011.HZ NiR-KU.7510.G.19.35.2011.HZ	MN	nieruchomości pod plac zabaw; podział nieruchomości z wydzieleniem miejsca na przystanek autobusowy) - sprzedaż wstrzymana
Raków	178/9	70	LIII 70	84736	NiR-KU.7510.12.2011.TJ NiR-KU.7510.G.19.12.2011.TJ ; dec. Podziałowa nr 110/2014 z dnia 19.08.2014r.	MN	pod poszerzenie drogi
Raków	304/4	303	B-PsIV 373	84737	GK.gw.7224/K/6/24/91	U	Raków 25 świetlica przekazana w zarząd sołectwu – Zarządzenie nr 216/2008 z dn. 05.08.2008 r.

razem: 14795 m<sup>2</sup>

## RAKÓW – drogi

nazwa obrębów	numer działki	pow. [m2]	klasa/uzyski	numer KW	Tytuł prawa własności	MPZP	STAN AKTUALNY
Raków	178/8	100	dr 100	84736	NiR-OR.7510.G.19.105.2014.K M z dn. 27.11.2014r.	MN	droga
Raków	350	3000	dr 3000	84736	GK.gw.7224/K/6/24/91	droga	droga
Raków	352	600	dr 600	84736	GK.gw.7224/K/6/24/91	droga	droga
Raków	353	2000	dr 2000	84736	GK.gw.7224/K/6/24/91	droga	droga
Raków	354	4100	dr 4100	84736	GK.gw.7224/K/6/24/91	droga	droga
Raków	355	900	dr 900	84736	GK.gw.7224/K/6/24/91	droga	droga
Raków	356	1700	dr 1700	84736	GK.gw.7224/K/6/24/91	droga	droga
Raków	357	1100	dr 1100	84736	GK.gw.7224/K/6/24/91	droga	droga
Raków	358	300	dr 300	84736	GK.gw.7224/K/6/24/91	droga	droga
Raków	359	1400	dr 1400	84736	GK.gw.7224/K/6/24/91	droga	droga
Raków	360	1100	dr 1100	84736	GK.gw.7224/K/6/24/91	droga	droga
Raków	363	1500	dr 1500	84736	GK.gw.7224/K/6/24/91	droga	droga
Raków	366	15500	dr 15500	84736	GK.gw.7224/K/6/24/91	droga	droga
Raków	368	3600	dr 3600	84736	GK.gw.7224/K/6/24/91	droga	droga
Raków	369	2800	dr 2800	84736	GK.gw.7224/K/6/24/91	droga	droga
Raków	370	1300	dr 1300	84736	GK.gw.7224/K/6/24/91	droga	droga
Raków	371	3900	dr 3900	84736	GK.gw.7224/K/6/24/91	droga	droga
Raków	372	600	dr 600	84736	GK.gw.7224/K/6/24/91	droga	droga
Raków	374	3600	dr 3600	84736	GK.gw.7224/K/6/24/91	droga	droga
Raków	375	7200	dr 7200	84736	GK.gw.7224/K/6/24/91	droga	droga
Raków	376	1200	dr 1200	84736	GK.gw.7224/K/6/24/91	droga	droga
Raków	377	1800	dr 1800	84736	GK.gw.7224/K/6/24/91	droga	droga
Raków	378	1100	dr 1100	84736	GK.gw.7224/K/6/24/91	droga	droga
Raków	379	1400	dr 1400	84736	GK.gw.7224/K/6/24/91	droga	droga
Raków	384	5700	dr 5700	84736	GK.gw.7224/K/6/24/91	droga	droga
Raków	385	3400	dr 3400	84736	GK.gw.7224/K/6/24/91	droga	droga
Raków	386	400	dr 400	84736	GK.gw.7224/K/6/24/91	droga	droga
Raków	387	900	dr 900	84736	GK.gw.7224/K/6/24/91	droga	droga
Raków	388	200	dr 200	84736	GK.gw.7224/K/6/24/91	droga	droga
Raków	389	2600	dr 2600	84736	GK.gw.7224/K/6/24/91	droga	droga
Raków	390	1200	dr 1200	84736	GK.gw.7224/K/6/24/91	droga	droga
Raków	391	2400	dr 2400	84736	GK.gw.7224/K/6/24/91	droga	droga
Raków	392	200	dr 200	84736	GK.gw.7224/K/6/24/91	droga	droga
Raków	393	3300	dr 3300	84736	GK.gw.7224/K/6/24/91	droga	droga
Raków	394	1100	dr 1100	84736	GK.gw.7224/K/6/24/91	droga	droga
Raków	395	4100	dr 4100	84736	GK.gw.8224/K/6/24/91	droga	droga
Raków	397	5800	dr 5800	84736	GK.gw.7224/K/6/24/91	droga	droga
Raków	398	1000	dr 1000	84736	GK.gw.7224/K/6/24/91	droga	droga
Raków	399	800	dr 800	84736	GK.gw.8224/K/6/24/91	droga	droga
Raków	400	1500	dr 1500	84736	GK.gw.8224/K/6/24/91	droga	droga
Raków	401	800	dr 800	84736	GK.gw.7224/K/6/24/91	droga	droga
Raków	402	900	dr 900	84736	GK.gw.7224/K/6/24/91	droga	droga
Raków	403	800	dr 800	84736	GK.gw.7224/K/6/24/91	droga	droga

Raków	404	2900 dr 2900	84736	GK.gw.7224/K/6/24/91	droga	droga
Raków	405	2400 dr 2400	84736	GK.gw.7224/K/6/24/91	droga	droga
Raków	406	2300 dr 2300	84736	GK.gw.7224/K/6/24/91	droga	droga
Raków	408	1000 dr 1000	84736	GK.gw.7224/K/6/24/91	droga	droga
Raków	409	3700 dr 3700	84736	GK.gw.7224/K/6/24/91	droga	droga
Raków	410	300 dr 300	84736	GK.gw.7224/K/6/24/91	droga	droga
Raków	412	2600 dr 2600	84736	GK.gw.7224/K/6/24/91	droga	droga
Raków	509/1	289 PsV 289	wn do KW	23/2012	droga	droga
Raków	523	1400 dr 1400	84736	GK.gw.7224/K/6/24/91	droga	droga
Raków	529	3000 dr 3000	84736	GK.gw.7224/K/6/24/91	droga	droga
Raków	530	1200 dr 1200	84736	GK.gw.7224/K/6/24/91	droga	droga
Raków	305/3	800 dr 800	84736	GK.gw.7224/K/6/24/91	droga	droga
Raków	313/5	3900 dr 3900	84736	GK.gw.7224/K/6/24/91	droga	droga
Raków	361/1	6000 dr 6000	84736	GK.gw.7224/K/6/24/91	droga	droga
Raków	364/1	600 dr 600	84736	GK.gw.7224/K/6/24/91	droga	droga
Raków	367/1	15500 dr 15500	84736	GK.gw.7224/K/6/24/91	droga	droga
Raków	396/1	1300 dr 1300	84736	GK.gw.7224/K/6/24/91	droga	droga
Raków	396/2	700 dr 700	84736	GK.gw.7224/K/6/24/91	droga	droga
Raków	417/105	2000 dr 2000	84736	GK.gw.7224/K/6/24/91	droga	droga
Raków	128/3	104 RV 104	wn. do KW	dec. Podz. Nr 2/2015 z dn. 13.01.2015r.	droga	droga
Raków	145/1	138 PsVI 138	wn. do KW	dec. Podz. Nr 2/2015 z dn. 13.01.2015r.	droga	droga
Raków	146/4	166 Br-PsVI 100 PsVI 66	wn. do KW	dec. Podz. Nr 2/2015 z dn. 13.01.2015r.	droga	droga
Raków	114/1	37 Tp 37	35798/8	dec. Podz. Nr 9/2017 z dn. 03.02.2017 r.	droga	droga
Raków	151/3	17 PsV 17	wn. do KW	dec. Podz. Nr 147/2015 z dn. 29.09.2015r.	KD2	droga, nieuregulowany stan prawny
Raków	301/3	376 Tp 376	18714/1	dec. Podz. 109/2017 z dn. 11.09.2017r.	KD2	droga
Raków	dr 60	? (dr leśna niewyodrębniona) Ls	49909	najem gruntu przez Gminę od Nadleśnictwa Oleśn.Śl. Umowa nr 11/2002 z 18.11.2002 na czas nieokreślony	droga	droga leśna łącząca Raków-Nowy Dwór
Raków (Borowa, Byków)	dr	? (dr leśna niewyodrębniona) Ls		najem gruntu przez Gminę od Nadleśnictwa Oleśn.Śl. Umowa nr 8/2002 z 18.11.2002 na czas nieokreślony	droga	w/z z budową i eksploatacją sieci wodociągowej

razem: 151627 m<sup>2</sup>

## **MPZP RAKÓW – LEGENDA**

- MN – tereny zabudowy mieszkaniowej jednorodzinnej oraz zabudowy zagrodowej,  
USR – tereny usług sportu i rekreacji,  
U – tereny usług publicznych,  
U/P – tereny aktywności gospodarczej z wykluczeniem inwestycji uciążliwych,  
P/U – tereny aktywności gospodarczej z dopuszczeniem inwestycji uciążliwych,  
RR – tereny ośrodków obsługi i produkcji rybackiej,  
EE – tereny urządzeń infrastruktury technicznej związanych z zaopatrzeniem w energię elektryczną,  
ZC – tereny cmentarzy,  
ZP – tereny zieleni parkowej,  
ZI – tereny zieleni niskiej,  
ZN – tereny zieleni nieurządzonej na gruntach rolnych,  
RP – tereny gruntów rolnych,  
RL – tereny lasów, gruntów leśnych oraz obszary do zalesienia,  
WS – tereny wód otwartych stojących,  
WP – tereny wód otwartych płynących,  
KZ, KD, KPJ – tereny komunikacji drogowej.



## RAMISZÓW

nazwa obrębu	numer działki	pow. [m2]	klasoużytki	numer KW	Tytuł prawa własności	MPZP	STAN AKTUALNY
Ramiszów	20/1	10000	N 1300 B-PsIV 500 PsIV 8200	88178	GK.gw.7224/K/6/57/91	U	boisko, plac zabaw, przekazane w zarząd sołectwu – Zarządzenie nr 148/1/2006 z dn. 28.06.2006 r.
Ramiszów	894/8	62089	RIIIa 44041 RII 18048	97036/1	Rep. A nr 2942/2012 z dn. 07.12.2012	RP1	umowa dzierżawy na czas nieoznaczony z dn. 28.12.2016r., PGN.6845.2.99.703.2016 na rzecz Krzysztofa Stachowicza – cele rolne
RAMISZÓW	894/7	5913	RIIIa 5913	97036/1	Rep. A nr 2942/2012 z dn. 07.12.2012	RP1	droga konieczna wydzielona dla p. Rogoń
Ramiszów	140/8	1281	RIIIa 1281	wn. do KW	AN Rep.A nr 1704/2018 z dn. 20.04.2018r.	USR	tereny rekreacyjne
razem:		79283 m <sup>2</sup>					

## RAMISZÓW

nazwa obrębu	numer działki	pow. [m2]	klasoużytki	numer KW	Tytuł prawa własności	MPZP	STAN AKTUALNY
Ramiszów	82	500	dr 500	88178	GK.gw.8224/K/6/57/91	droga	droga
Ramiszów	99	4900	dr 4900	88178	GK.gw.7224/K/6/57/91	KD2	droga
Ramiszów	104	10700	dr 10700	88178	GK.gw.7224/K/6/57/91	KL1	droga
Ramiszów	106	1600	dr 1600	88178	GK.gw.7224/K/6/57/91	KD2	droga
Ramiszów	107	1600	dr 1600	88178	GK.gw.7224/K/6/57/91	KD2	droga
Ramiszów	109	9600	dr 9600	88178	GK.gw.7224/K/6/57/91	droga	droga
Ramiszów	114	2200	dr 2200	88178	GK.gw.7224/K/6/57/91	MN/RP1	droga
Ramiszów	115	2500	dr 2500	88178	GK.gw.7224/K/6/57/91	RP1/KD	droga
Ramiszów	129	3700	dr 3700	88178	GK.gw.8224/K/6/57/91	RP1	droga
Ramiszów	130	7900	dr 7900	88178	GK.gw.7224/K/6/57/91	RP1	droga
Ramiszów	166	159	dr 159	88178	GR 6011/56/93	droga	droga
Ramiszów	167	4590	dr 4590	88178	GR 6011/56/93	droga	droga
Ramiszów	920	12900	dr 12900	88178	GK.gw.7224/K/6/57/91	RP1	droga
Ramiszów	921	1600	dr 1600	88178	GK.gw.7224/K/6/57/91	RP1	droga
Ramiszów	940	2300	dr 2300	88178	GK.gw.7224/K/6/57/91	droga	droga
Ramiszów	75/12	432	dr-RVI 432	88178		droga	droga
Ramiszów	108/4	16600	dr 16600	88178	GK.gw.7224/K/6/57/91	KL2	droga
Ramiszów	113/2	1140	dr 1140	88178	GK.gw.7224/K/6/57/91	RP1	droga
Ramiszów	113/3	8100	dr 8100	88178	GK.gw.7224/K/6/57/91	KD2	droga
Ramiszów	116/2	2046	dr 2046	88178	GK.gw.7224/K/6/57/91	KD2	droga
Ramiszów	116/3	2500	dr 2500	88178	GK.gw.7224/K/6/57/91	KD2	droga
Ramiszów	140/4	238	dr 238	73319	GK.gw.7224/K/6/57/91		droga
Ramiszów	140/50	350	dr 350	73319		KD2	droga
Ramiszów	140/6	6953	dr 6953	73319	GK.gw.7224/K/6/57/91	KD2	droga
Ramiszów	75/13	898	dr 898	88178		KPJ	droga
Ramiszów	901/22	850	RV 850	88178	GK.gw.7224/K/6/57/91	KD2	droga
Ramiszów	901/23	1100	dr 1100	88178	GK.gw.7224/K/6/57/91	KD2	droga
Ramiszów	901/36	3086	dr-RIVa 3086	88178	GR 6011/66/94	KPJ	droga - w dzierżawie przez Zespół Elektrociepłowni Wrocław S.A. (umowa dzierżawy z 01.07.1998 do 01.07.2018)
Ramiszów	901/77	772	dr 772	88178		KD2	droga
Ramiszów	901/78	4123	dr-RVI 444 dr-RV 3679	88178		KD2	droga - w dzierżawie przez Zespół Elektrociepłowni Wrocław S.A. (umowa dzierżawy z 01.07.1998 do 01.07.2018)
Ramiszów	901/79	2321	dr-RIVa 1185 dr-RV 1136	88178		KPJ	droga - w dzierżawie przez Zespół Elektrociepłowni Wrocław S.A. (umowa dzierżawy z 01.07.1998 do 01.07.2018)
Ramiszów	901/80	1681	dr-RIVa 841 dr-RV 840	88178		KD2	droga - w dzierżawie przez Zespół Elektrociepłowni Wrocław S.A. (umowa dzierżawy z 01.07.1998 do 01.07.2018)
Ramiszów	901/81	2896	dr 2896	88178		KD2	droga
Ramiszów	916/2	1024	dr 1024	88178		RP1	droga
Ramiszów	916/3	8724	dr 8724	88178	GK.gw.7224/K/6/57/91	KD2/RP1	droga
Ramiszów	917/3	10604	dr 10604	88178		KL1/KL2	droga
Ramiszów	917/5	4496	dr 4496	88178	GK.gw.7224/K/6/57/91	KL1	droga
Ramiszów	917/6	399	dr 399	88178	GK.gw.7224/K/6/57/91	KL1	droga
Ramiszów	918/2	762	dr 762	88178	GK.gw.7224/K/6/57/91	RP1	droga
Ramiszów	918/3	2135	dr 2135	88178		RP1	droga
Ramiszów	919/2	1821	dr 1821	88178		KL1	droga
Ramiszów	949/1	70	RIIIa 70	wn. do KW	dec. Podz. Nr 7/2015 z dnia 20.01.2015r.	droga	droga
Ramiszów	62/5	134	Tp 134	30386/2	dec. Podz. Nr 33/2017 z dnia 24.03.2017r.	droga	poszerzenie drogi
Ramiszów	955/1	16	Tp 16	72675/1	dec. Podz. Nr 71/2019 z dn. 14.05.2019r.	KD1	droga
Ramiszów	62/12	336	Tp 336	30383/1	dec. Podz. 100/2018 z dn. 17.08.2018r.	KD2	droga
razem:		153356 m <sup>2</sup>					

## **MPZP RAMISZÓW – LEGENDA**

- MN – tereny zabudowy mieszkaniowej jednorodzinnej oraz zabudowy zagrodowej,  
U – tereny usług publicznych,  
USR – tereny usług sportu i rekreacji,  
P/U – tereny aktywności gospodarczej z dopuszczeniem inwestycji uciążliwych,  
EE – tereny urządzeń infrastruktury technicznej związanych z zaopatrzeniem w energię elektryczną,  
RR – tereny ośrodków obsługi i produkcji rybackiej,  
RP – tereny gruntów rolnych,  
RP/KS – tereny gruntów rolnych – rezerwa dla potrzeb realizacji planowanej drogi klasy „S” - ekspresowej,  
RL – tereny lasów, gruntów leśnych oraz obszary do zalesienia,  
KK – tereny komunikacji kolejowej,  
KGP, KL, KD, KPJ – tereny komunikacji drogowej.

## SIEDLEC

nazwa obrębu	numer działki	pow. [m2]	klasoużytki	numer KW	Tytuł prawa własności	MPZP	STAN AKTUALNY
Siedlec	179	2300	LsIV 2300	88167/2	GK.gw.8224/K/6/71/91	RL	las
Siedlec	50/2	3922	Bi 3922	55533		UZ	dzierżawa z NZOZ SALUS; umowa nr PGN. 6845.2.16.89.2012 z dn. 19.03.2012r. na 10 lat
Siedlec	61/9	1010	RIVa 600 PsIV 410	41143		UO/ZP	plac zabaw w użyczeniu zespołowi szkół - umowa użyczenia Nr SP 72243/18/234/04 z dnia 31.08.2004 r.
Siedlec	62/4	154	PsIV 154	88167/2	GK.gw.8224/K/6/71/91	MN	dzierżawa TP S.A. (umowa nr BR.7334/1/185/89 z dn. 07.12.1999 na czas nieokreślony)
Siedlec	62/5	3547	W 400 PsV 1400 B-PsIV 1747	88167/2	GK.gw.8224/K/6/71/91	MN	działka przekazana sołectwu zarządzeniem nr 111/2018 WGD z dn. 17.04.2018 r.
Siedlec	87/3	130	PsIV 130	70846		MN	w użytkowaniu wieczystym osoby fiz.
Siedlec	87/4	1041	B 1041	30558	GK.gw.8224/K/6/29/91	MN	w użytkowaniu wieczystym osoby fiz.
Siedlec	91/1	3400	PsIV 3400	88167/2	NIR-KU.7510.42.2011.BC NIR- KU.7510.G.19.42.2011.BC	U	przeznaczona do sprzedaży- sprzedaż wstrzymana
Siedlec	391	109700	RIIIb 18000 RIVa 3200 RIVb 800 PsIII 9800 PsIV 3300 W-PsI(V 400 Lzr-PsIV 29800 Br-PsIV 24900 Bz 1200 N 18300	41143/7		UO/ZP RP1 ZP WS/ZP EE/ZP MN/ZP	1. Zespół Szkół – użyczenie, umowa nr SP 72243/18/234/04 z dn. 31.08.2004r. na czas nieoznaczony; 2. część działki (2,12 ha) dzierżawa – na czas oznaczony 07.03.2018- 07.12.2020 na rzecz Radosława Buczka – cele rolne; 3. część działki stanowi rezerwę dla ZUK z przeznaczeniem pod studnię głębinową; na działce planowany jest odwiert studni głębinowej; 4.boisko wielofunkcyjne; 5.budynek magazynowy – zarz. nr 347/2019 z dn. 18.10.2019r. część budyńku o pow. 150m2 przekazano sołectwu Siedlec; zarz. nr 348/2019z dn. 18.10.2019r. Część budynku o pow. 70m2 przekazano sołectwu Godziszowa
Siedlec	777	2400	RIIIa 2400	36815	GK.gw.8224/K/6/22/91	RP3	grunty orne
Siedlec	180/24	171920	W 525 RV 60080 LIV 6800 PsV 17550 RIVa 1530 Lz 2140 B-RV 76215 N 560 PsIV 2790 dr-RV 2590 LIV 1140	50628	Rep. A nr 1778/98	USRW	1. działka nabyta od ANR pod USR; 2. zagospodarowywana pod park i tereny rekreacyjne; 3. na działce są elementy placu zabaw;

razem: 299524 m<sup>2</sup>

## SIEDLEC – drogi

nazwa obrębu	numer działki	pow. [m2]	klasoużytki	numer KW	Tytuł prawa własności	MPZP	STAN AKTUALNY
Siedlec	244	3700	dr 3700	88167/2	GK.gw.8224/K/6/71/91	droga	droga
Siedlec	245	2800	dr 2800	88167/2	GK.gw.8224/K/6/71/91	droga	droga
Siedlec	247	1800	dr 1800	88167/2	GK.gw.8224/K/6/71/91	droga	droga
Siedlec	249	1100	dr 1100	88167/2	GK.gw.8224/K/6/71/91	droga	droga
Siedlec	250	2500	dr 2500	88167/2	GK.gw.8224/K/6/71/91	droga	droga
Siedlec	251	4600	dr 4600	88167/2	GK.gw.8224/K/6/71/91	droga	droga
Siedlec	257	4300	dr 4300	88167/2	GK.gw.8224/K/6/71/91	droga	droga
Siedlec	263	1500	dr 1500	88167/2	GK.gw.8224/K/6/71/91	droga	droga
Siedlec	265	1300	dr 1300	88167/2	GK.gw.8224/K/6/71/91	droga	droga
Siedlec	266	7000	dr 7000	88167/2	GK.gw.8224/K/6/71/91	droga	droga
Siedlec	267	18000	dr 18000	88167/2	GK.gw.8224/K/6/71/91	droga	droga
Siedlec	268	600	dr 600	88167/2	GK.gw.8224/K/6/71/91	droga	droga
Siedlec	269	12100	dr 12100	88167/2	GK.gw.8224/K/6/71/91	droga	droga
Siedlec	270	1100	dr 1100	88167/2	GK.gw.8224/K/6/71/91	droga	droga
Siedlec	271	6000	dr 6000	88167/2	GK.gw.8224/K/6/71/91	droga	droga
Siedlec	272	1700	dr 1700	88167/2	GK.gw.8224/K/6/71/91	droga	droga
Siedlec	274	1100	dr 1100	88167/2	GK.gw.8224/K/6/71/91	droga	droga
Siedlec	275	5500	dr 5500	88167/2	GK.gw.8224/K/6/71/91	droga	droga
Siedlec	276	700	dr 700	88167/2	GK.gw.8224/K/6/71/91	droga	droga
Siedlec	277	11000	dr 11000	88167/2	GK.gw.8224/K/6/71/91	droga	droga
Siedlec	278	1600	dr 1600	88167/2	GK.gw.8224/K/6/71/91	droga	droga
Siedlec	279	1300	dr 1300	88167/2	GK.gw.8224/K/6/71/91	droga	droga
Siedlec	280	600	dr 600	88167/2	GK.gw.8224/K/6/71/91	droga	droga
Siedlec	281	3200	dr 3200	88167/2	GK.gw.8224/K/6/71/91	droga	droga

Siedlec	282	3000 dr 3000	88167/2	GK.gw.8224/K/6/71/91	droga	droga
Siedlec	285	1600 dr 1600	88167/2	GK.gw.8224/K/6/71/91	droga	droga
Siedlec	289	2200 dr 2200	88167/2	GK.gw.8224/K/6/71/91	droga	droga
Siedlec	292	3300 dr 3300	88167/2	GK.gw.8224/K/6/71/91	droga	droga
Siedlec	293	1800 dr 1800	88167/2	GK.gw.8224/K/6/71/91	droga	droga
Siedlec	294	700 dr 700	88167/2	GK.gw.8224/K/6/71/91	droga	droga, ograniczenia czasowe – gazociąg 500 (Msz) – dot. pow. 0,0053 ha
Siedlec	379	2100 dr 2100	88167/2	GK.gw.8224/K/6/71/91	droga	droga
Siedlec	3/4	1780 dr 1780	94426	Rep. A nr 6144/2011	RP1	działka nabyta od ANR;
Siedlec	40/5	81 dr 81	88167/2	GR 7424/73/91 z dnia 22.05.1991r.	droga	droga
Siedlec	41/6	RV 10 17 PsV 7	88167/2	178/2012 z dn. 13.11.2012	droga	droga
Siedlec	42/1	9 RV 9	88167/2	89/2011	droga	droga
Siedlec	43/1	RIVb 241 243 W 2	41143	162/2007	droga	droga
Siedlec	46/6	461 RIVb 461	41143	GK.gw.8224/K/6/71/91	droga	droga
Siedlec	51/12	945 dr 945	88167/2	GR 6011/43/95 z dn. 20.06.1995r.	droga	droga
Siedlec	54/1	RV 59 88 PsV 29	brak	250/2008	droga	droga, w trakcie postępowania o odszkodowanie (MSz)
Siedlec	74/3	138 PsV 138	56293		MN	droga
Siedlec	96/4	126 RV 126	88167/2	191/2011	droga	droga, post o odszkodowanie (MSz)
Siedlec	97/6	76 RV 76	88167/2	195/2009	droga	droga
Siedlec	2/12	354 dr 354	41143		droga	droga
Siedlec	2/18	789 dr-PsIV 789	41143	GK.gw.8224/K/6/71/91	droga	droga
Siedlec	2/21	973 B-PsIV 973	41143		UO/ZP	droga do Palacu, na 1m <sup>2</sup> pow. działki zawarta umowa dzierżawy PGN.6845.2.18.140.2014 na lokalizację pojemników na odzież używaną
Siedlec	19/5	70 RVI 70	78370	GK.gw.8224/K/6/71/91	droga	droga
Siedlec	27/5	153 dr 153	88167/2	GR 6011/058/99 z dn. 14.09.1999	droga	droga
Siedlec	7/13	866 dr 866	88167/2	GK.gw.8224/K/6/71/91, GR 6011/39/94	droga	droga
Siedlec	20/8	56 RVI 56	88167/2	GK.gw.8224/K/6/71/91	droga	droga
Siedlec	106/1	103 RV 103	79345/8		droga	droga
Siedlec	112/1	134 RIVa 134	41143	159/2007	MN	droga
Siedlec	113/5	134 RIVa 134	75787		droga	droga
Siedlec	133/1	72				KW w trakcie zakładania
Siedlec	134/1	85 RIVa	41143/7	dec. podziałowa nr 106/2013 z dnia 27.08.2013r.		droga
Siedlec	180/15	376 dr 376	88167/2	GR 6011/081/97 z dnia 22.08.1997r.	droga	droga
Siedlec	180/9	1350 dr 1350	88167/2	GR 6011/081/97 z dn. 22.08.1997r.	droga	droga
Siedlec	241/4	1200 dr 1200	88167/2	NiR.V.7723-298/10; NiR.V.T.J.K.7723.G.19-298/10	droga	droga
Siedlec	243/1	6200 dr 6200	88167/2	GK.gw.8224/K/6/71/91	droga	droga
Siedlec	243/2	17200 dr 17200	88167/2	GK.gw.8224/K/6/71/91	droga	droga
Siedlec	286/1	7200 dr 7200	88167/2	GK.gw.8224/K/6/71/91	droga	droga
Siedlec	291/1	4500 dr 4500	88167/2	GK.gw.8224/K/6/71/91	droga	droga
Siedlec	351/22	2181 dr 2181	88167/2	GR 6011/055/99 z dn. 03.09.1999r.	droga	droga
Siedlec	353/1	1500 dr 1500	88167/2	Decyzja Kierownika Urzędu Rejonowego we Wrocławiu z dnia 29.07.1994 Nr R-N/GK.g-6320/43/1009/94 oraz Postanowienie z dnia 25.08.1994 Nr R-N/GK.g-6320/43/1009/94	droga	droga
Siedlec	356/1	1900 dr 1900	88167/2	GK.gw.8224/K/6/71/91	droga	droga
Siedlec	342/1	94 RV 94	88167/2	66/2010	droga	droga
Siedlec	46/13	902 RIVb 902	41143	GK.gw.8224/K/6/71/91	droga	droga
Siedlec	51/26	353 dr 353	88167/2	GR 6011/050/99 z dn. 19.08.1999r.; 56/2003 z dn. 01.09.2003r.	droga	droga
Siedlec	105/1	74 RV 74	88167/2	dec. Podziałowa nr 50/2014 z dnia 29.04.2014 r.	droga	droga
Siedlec	131/3	60 RIVa 60	wn. do KW	dec. Podziałowa nr 54/2015 z dn. 21.04.2015r.	droga	droga
Siedlec	33/14	25 PsV 25	wn. do KW	dec. Podziałowa nr 110/2015 z dn. 01.07.2015r.	droga	droga
Siedlec	97/12	80 RV 80	30563/7	dec. Podz. 103/2016 z dn. 28.06.2016r.	KD	Droga – nieuregulowany stan prawny
Siedlec	116/1	126 RIVa 126	94580/8	dec. Podz. 45/2016 z dn. 19.04.2016r.	KD	Droga – nieuregulowany stan prawny
Siedlec	392/6	146 RVI 146	36911/4	dec. Podz. 22/2016 z dn. 19.02.2016r.	KD	Droga – nieuregulowany stan prawny

razem: 163020 m<sup>2</sup>

## **MPZP SIEDLEC – LEGENDA**

- MN – tereny zabudowy mieszkaniowej jednorodzinnej oraz zabudowy zagrodowej,  
MN/ZP – tereny zabudowy mieszkaniowej wielorodzinnej i jednorodzinnej w obrębie parku zabytkowego,  
USRW – tereny usług sportu, rekreacji i wypoczynku,  
USR – tereny usług sportu i rekreacji,  
U – tereny usług publicznych,  
UO/ZP – tereny usług oświaty i wychowania w obrębie parku zabytkowego,  
UZ – tereny usług zdrowia i opieki społecznej,  
P/U– tereny aktywności gospodarczej z dopuszczeniem inwestycji uciążliwych,  
EE – tereny urządzeń infrastruktury technicznej związanych z zaopatrzeniem w energię elektryczną,  
EE/ZP – tereny urządzeń infrastruktury technicznej związanych z zaopatrzeniem w energię elektryczną w obrębie parku zabytkowego,  
WZ/ZP – tereny urządzeń infrastruktury technicznej związanych z zaopatrzeniem w wodę w obrębie parku zabytkowego,  
ZP – tereny zieleni parkowej – park zabytkowy,  
ZN – tereny zieleni nieurządzonej na gruntach rolnych,  
RP – tereny gruntów rolnych,  
RL – tereny lasów, gruntów leśnych oraz obszary do zalesienia,  
WS/ZP – tereny wód otwartych stojących w obrębie parku zabytkowego,  
WP – tereny wód otwartych płynących,  
KK – tereny komunikacji kolejowej,  
KZ, KL, KD, KPJ – tereny komunikacji drogowej.

## SKAŁA

nazwa obrębu	numer działki	pow. [m2]	klasoużytki	numer KW	Tytuł prawa własności	MPZP	STAN AKTUALNY
Skala	34/3	5795	S-RIIIa 5795	84259	SP.3.K.7710.G.19-1/07	USR	plac zabaw – Zarządzenie nr 80/2008 z dn. 28.03.2008 r.
Skala	34/1	1231	B 1231	84259	SP.3.K.7710.G.19-1/07		teren zabudowany
Skala	34/2	5000	S-RIIIa 5000	84259	SP.3.K.7710.G.19-1/07	USR	plac zabaw – Zarządzenie nr 80/2008 z dn. 28.03.2008 r.
Skala	41/1	2595	N 2595	46852		RP	nieużytek, teren zadrzewiony
<b>razem:</b>		<b>14621</b>	<b>m<sup>2</sup></b>				

## SKAŁA – drogi

nazwa obrębu	numer działki	pow. [m2]	klasoużytki	numer KW	Tytuł prawa własności	MPZP	STAN AKTUALNY
Skala	59	15200	dr 15200	84631	GK.gw.8224/K/6/32/91	KD1/KD2	droga
Skala	60	4400	dr 4400	84631	GK.gw.8224/K/6/32/91	RP1	droga
Skala	61	2400	dr 2400	84631	GK.gw.8224/K/6/32/91	RP1	droga
Skala	62	5800	dr 5800	84631	GK.gw.8224/K/6/32/91	RP1	droga
Skala	63	2900	dr 2900	84631	GK.gw.8224/K/6/32/91	RP1	droga
Skala	64	1500	dr 1500	84631	GK.gw.8224/K/6/32/91	RP1	droga
Skala	65	4500	dr 4500	84631	GK.gw.8224/K/6/32/91	KPJ/RP1	droga
<b>razem:</b>		<b>36700</b>	<b>m<sup>2</sup></b>				

## **MPZP SKAŁA – LEGENDA**

- MN - tereny zabudowy mieszkaniowej jednorodzinnej oraz zabudowy zagrodowej,
- USR - tereny usług sportu i rekreacji,
- EE - tereny urządzeń infrastruktury technicznej związanych z zaopatrzeniem w energię elektryczną,
- RP - tereny gruntów rolnych,
- RL - tereny lasów, gruntów leśnych oraz obszary do zalesienia,
- KZ, KD, KPJ - tereny komunikacji drogowej.

Kierownik Wydziału  
Planowania Przestrzennego  
i Gospodarki Nieruchomościami  
M  
Magdalena Tomala

## STĘPIN

nazwa obrębu	numer działki	pow. [m2]	klasoużytki	numer KW	Tytuł prawa własności	MPZP	STAN AKTUALNY	
Stępin	233	697	Ws 697	39619	GK.gw.8224/K/6/29/91	WS	staw	
Stępin	365	6886	PsIV 6886	39619	GK.gw.8224/K/6/29/91	USR	pastwiska, umowa dzierżawy PGN.72243-1/17/251/10 na czas nieokreślony	
Stępin	367	10177	Lz 10177	39619	GK.gw.8224/K/6/29/91	USR	tereny zadrzewione, nieużytek	
Stępin	163/2	903	B 903	39619	GK.gw.8224/K/6/29/91	U-publicz	1. cz. działki użyczona OSP na remięz - umowa użyczenia z dn. 03.01.2001 r. na czas nieokreślony, aneks nr 2 = dopisanie obowiązku ubezpieczenia i dbania o teren, aneks nr 3 = oddanie w użyczenie cz. działki 2. cz. działki przekazana w zarząd sołectwa wsi Stępin z przeznaczeniem na plac zabaw - Zarządzenie nr 276/10 WGD z dnia 06.10.2010 r. 3. umowa użyczenia z PCK na pojemnik na odzież używaną PGN.6845.2.50.416.2016 z 14.07.2016 -2 pojemniki	
Stępin	163/4	100	B 100	47148		U	remiza, plac zabaw - użyczenie OSP - umowa użyczenia z dn. 03.01.2001 r. na czas nieokreślony	
Stępin	234/2	1566	B 1566	88128	GK.gw.8224/K/6/19/91	MN	Stępin 13 w budynku jest 1 lokal socjalny 1.	
Stępin	246/1	1404	B 1404	39619	GK.gw.8224/K/6/11/93	U	Stępin 26 w budynku są 3 lokale komunalne + 2 lokale komunalne w piśmie stwierdzenia zarządzeniem WGD nr 81/2016 z dn. 11.03.2016r.; boisko, przekazane w zarząd sołectwu 2.	
Stępin	246/2	5537	RIVa 1367 RIIb 2700 B 1470	39619	GK.gw.8224/K/6/11/93	U+MN		
Stępin	250/3	58	TP 58	98490/8	NiR.KU.7510.41.2012.HZ z dn. 27.11.2012r.; dec. Podziałowa nr 108/2014 z dnia 19.08.2014r.		pod poszerzenie drogi	
Stępin	425/5	1869	B 1869	39619		MN	Stępin 75 w budynku są 4 lokale komunalne w budynku jest 1 lokal socjalny 1. 2.	
Stępin	372/1	101	Ba 101	98492/2	NiIR-KU.7532.83.2013.KM, NiR-KU.7532.G.19.83.2013.KM z dnia 04.10.2013 r.	USR	pod usługi sportowo-rekreacyjne	
razem:		29298	m <sup>2</sup>					

## STĘPIN – drogi

nazwa obrębu	numer działki	pow. [m2]	klasoużytki	numer KW	Tytuł prawa własności	MPZP	STAN AKTUALNY
Stępin	374	17261	dr 17261	88128	GK.gw.8224/K/6/29/91	droga	droga
Stępin	375	9948	dr 9948	88128	GK.gw.8224/K/6/29/91	droga	droga
Stępin	376	7335	dr 7335	88128		droga	droga
Stępin	377	12308	dr 12308	88128	GK.gw.8224/K/6/29/91	droga	droga
Stępin	378	17247	dr 17247	88128	GK.gw.8224/K/6/29/91	droga	droga
Stępin	380	2087	dr 2087	88128	GK.gw.8224/K/6/29/91	droga	droga
Stępin	381	3178	dr 3178	88128	GK.gw.8224/K/6/29/91	droga	droga
Stępin	382	183	dr 183	88128	GK.gw.8224/K/6/29/91	droga	droga
Stępin	383	5485	dr 5485	88128	GK.gw.8224/K/6/29/91	droga	droga
Stępin	384	4437	dr 4437	88128	GK.gw.8224/K/6/29/91	droga	droga
Stępin	385	5301	dr 5301	88128	GK.gw.8224/K/6/29/91	droga	droga
Stępin	386	1685	dr 1685	88128	GK.gw.8224/K/6/29/91	droga	droga
Stępin	387	581	dr 581	88128	GK.gw.8224/K/6/29/91	droga	droga
Stępin	388	2598	dr 2598	88128	GK.gw.8224/K/6/29/91	droga	droga
Stępin	390	9727	dr 9727	88128	GK.gw.8224/K/6/29/91	droga	droga
Stępin	391	2292	dr 2292	88128	GK.gw.8224/K/6/29/91	droga	droga
Stępin	392	4594	dr 4594	88128	GK.gw.8224/K/6/29/91	droga	Droga,
Stępin	393	473	dr 473	88128	GK.gw.8224/K/6/29/91	droga	droga
Stępin	394	1402	dr 1402	88128	GK.gw.8224/K/6/29/91	droga	droga
Stępin	396	1397	dr 1397	88128	GK.gw.8224/K/6/29/91	droga	droga
Stępin	397	1572	dr 1572	88128	GK.gw.8224/K/6/29/91	droga	droga
Stępin	398	1669	dr 1669	88128	GK.gw.8224/K/6/29/91	droga	droga
Stępin	399	2949	dr 2949	88128	GK.gw.8224/K/6/29/91	droga	droga
Stępin	400	2261	dr 2261	88128	GK.gw.8224/K/6/29/91	droga	droga
Stępin	401	3294	dr 3294	88128	GK.gw.8224/K/6/29/91	droga	droga
Stępin	402	1955	dr 1955	88128	GK.gw.8224/K/6/29/91	droga	droga
Stępin	403	2346	W 160 dr 2186	88128	GK.gw.8224/K/6/29/91	droga	droga
Stępin	404	3715	dr 3715	88128	GK.gw.8224/K/6/29/91	droga	droga
Stępin	405	3678	dr 3678	88128	GK.gw.8224/K/6/29/91	droga	droga
Stępin	406	903	dr 903	88128	GK.gw.8224/K/6/29/91	droga	droga
Stępin	101/14	419	RIVa 419	39619	GK.gw.8224/K/6/4/92 z dn. 27.01.1992r.	droga	droga
Stępin	101/18	212	RIVa 212	39619	GK.gw.8224/K/6/4/92 z dn. 27.01.1992r.	droga	droga



Stępin	103/2	777	RIVb 6 RIIIB 563 PsIV 208	39619	GK.gw.8224/K/6/29/91	droga	droga
Stępin	106/3	105	RIIIB 105	wn do kw - 25.11.2014			
Stępin	119/5	62	RIIIB	41143/7	Dec. Podz. 77/2013	droga	droga
Stępin	124/1	130	RIIIB 130	88128	Dec. Podz. 51/2013	droga	droga
Stępin	125/2	112	RIIIB 112	88128	35/2010	droga	droga
Stępin	126/5	129	RIIIB 129	brak	36/2010	droga	droga
Stępin	137/16	634	dr 634	43370	75/2011	droga	droga; nie wpisujemy do KW do czasu uregulowania przez właściciela hipoteki
Stępin	137/20	280	dr 280	43372	GK.gw.8224/K/6/36/91, um. Darowizny AN Rep.A nr 7058/2014 z dnia 02.10.2014r.	KPJ	droga,
Stępin	137/22	873	dr 873	43372	GK.gw.8224/K/6/36/91, um. Darowizny AN Rep.A nr 7058/2014 z dnia 02.10.2014r.	KPJ	droga
Stępin	138/4	963	dr 963	56061	GK.gw.8224/K/6/36/91, um. Darowizny AN Rep.A nr 7058/2014 z dnia 02.10.2014r.	MN	droga
Stępin	234/4	70	dr 70	88128	GK.gw.8224/K/6/29/91	MN	droga
Stępin	238/1	73	RIIIB 73	76321	GK.gw.8224/K/6/29/91	droga	droga
Stępin	239/1	74	RIIIB	41143/7	95/2008	droga	droga
Stępin	245/4	168	dr-RIIIB 168	39619	dec. podziałowa nr 162/2013 z dnia 30.12.2013r.		droga
Stępin	389/9	4874	dr 4874	88128	GK.gw.8224/K/6/29/91	droga	droga
Stępin	395/1	2578	dr 2578	88128	GK.gw.8224/K/6/29/91	droga	droga
Stępin	407/1	819	dr 819	88128	GK.gw.8224/K/6/29/91	droga	droga
Stępin	425/1	227	RIIIB 227	39619		droga	droga
Stępin	425/6	793	RIIIB 413 PsV 380	39619		droga	droga
Stępin	121/1	110	PsIII 110	wn. do KW	dec. Podziałowa nr 68/2015 z dn. 19.05.2015r.	droga	droga
Stępin	137/34	136	TP 136	80736/6	dec. Podziałowa nr 111/2019 z dn. 22.08.2019r.	KD2	droga

razem: 148343 m<sup>2</sup>

## **MPZP STĘPIN – LEGENDA**

- MN – tereny zabudowy mieszkaniowej jednorodzinnej oraz zabudowy zagrodowej,  
USR – tereny usług sportu i rekreacji,  
U – tereny usług publicznych,  
UK – tereny usług kultury,  
U/P – tereny aktywności gospodarczej z wykluczeniem inwestycji uciążliwych  
EE – tereny urządzeń infrastruktury technicznej związanych z zaopatrzeniem w energię elektryczną,  
ZC – tereny cmentarzy,  
RP – tereny gruntów rolnych,  
RP/KS – tereny gruntów rolnych – rezerwa terenu dla potrzeb realizacji planowanej drogi klasy „S” – ekspresowej,  
WS – tereny wód otwartych stojących,  
KZ, KL, KD, KPJ – tereny komunikacji drogowej.

Kierownik Wydziału  
Planowania Przestrzennego  
i Gospodarki Nieruchomościami  
*(M)*  
Magdalena Tomala

## SZCZODRE

nazwa obrębu	numer działki	pow. [m2]	klasoużytki	numer KW	Tytuł prawa własności	MPZP	STAN AKTUALNY
Szczodre	63	1720	B-RV 1720	92295	GK.gw.8224/K/6/4/91	UO	1. sala gimnastyczna - w trwałym zarządzie szkoły podstawowej- decyzja WGD Nr 8/2010 z dn. 18.10.2010r. na czas nieoznaczony; <b>przez działkę przebiega projektowana sieć kanalizacji sanitarnej</b>
Szczodre	64	300	Ws 300	88238	GK.gw.8224/K/6/4/91	U/MN	grunt pod wodą - STAW
Szczodre	106/2	20	RV 20	88238	GK.gw.8224/K/6/12/93; 57/2012	MN	na działce została zaprojektowana przepompownia
Szczodre	106/7	10834	RV 9319 RVI 1515	88238	GK.gw.8224/K/6/12/93; 57/2012	RP1	dzierżawa: Wiesław Kania-umowa nr PGN. 6845.2/1/23/11 na czas nieokreślony
Szczodre	174	4300	RV 1700 B-RV 2600	88238	GK.gw.8224/k/6/4/91	UI1	1. remiza – umowa użyczenia z OSP z dn. 03.01.2001 r. na czas nieoznaczony <b>2. przez działkę przebiega projektowana sieć kanalizacji sanitarnej</b>
Szczodre	177	742	RV 487 B-RV 255	1700	GK.gw.8224/k/6/4/91	U/MN	<b>1.teren przyszłolny; 2. przez działkę przebiega projektowana sieć kanalizacji sanitarnej</b>
Szczodre	178	3153	Bz 1720 Bi 1433	92295	GK.gw.8224/k/6/4/91	UO	1. szkoła – w trwałym zarządzie szkoły podstawowej- decyzja WGD Nr 8/2010 z dn. 18.10.2010r. na czas nieoznaczony; <b>2. plac zabaw-w trwałym zarządzie szkoły podstawowej;</b>
Szczodre	188	115700	PsV 100900 LsIV 14800	43471		USR	teren parku, w użytkowaniu wieczystym Gminy
Szczodre	189/1	111200	W 200 Bz 63000 Wsr 48000	43471		USR, WS	teren parku, staw, w użytkowaniu wieczystym Gminy, umowa dzierżawy na rzecz Polskiego Związku Wędkarskiego wypowiedziana ze skutkiem na dzień 31.10.2018r.
Szczodre	189/2	108800	PsIII 90100 W 1800 PsV 14300 LsIV 2600	43471		USR	teren parku, w użytkowaniu wieczystym Gminy
Szczodre	190/2	150000	Bz-Lz 10000 W 5100 Bz 131600 dr 3300	43471		USR/ZP; RL/ZP; WS	teren parku, staw, w użytkowaniu wieczystym Gminy, umowa dzierżawy na rzecz Polskiego Związku Wędkarskiego wypowiedziana ze skutkiem na dzień 31.10.2018r.
Szczodre	190/31	84527	Wsr 46400 LsIV 34500 B 3627	46477		WS/ZP	teren parku, staw, w użytkowaniu wieczystym Gminy, umowa dzierżawy na rzecz Polskiego Związku Wędkarskiego wypowiedziana ze skutkiem na dzień 31.10.2018r.
Szczodre	431/153	89	RV 89	wn. do KW	um. sprzedaży Rep. A nr 3869/2014 z dn. 22.12.2014 r.	MN	pod przepompownię ścieków
razem:		591385 m <sup>2</sup>					

## SZCZODRE – drogi

nazwa obrębu	numer działki	pow. [m2]	klasoużytki	numer KW	Tytuł prawa własności	MPZP	STAN AKTUALNY
Szczodre	106/1	132	RV 132	88238	GK.gw.8224/K/6/12/93; 57/2012	droga	droga
Szczodre	106/3	284	RV 284	88238	GK.gw.8224/K/6/12/93; 57/2012	droga	droga
Szczodre	215	9800	dr 9800	88238	GK.gw.8224/k/6/4/91	droga	droga
Szczodre	216	500	dr 500	88238	GK.gw.8224/k/6/4/91	droga	droga
Szczodre	219	1200	dr 1200	88238		droga	droga
Szczodre	220	200	dr 200	88238	GK.gw.8224/k/6/4/91	droga	droga
Szczodre	221	800	dr 800	88238	GK.gw.8224/k/6/4/91	droga	droga
Szczodre	223	19100	dr 19100	88238	GK.gw.8224/k/6/4/91	droga	droga
Szczodre	225	4100	dr 4100	88238	GK.gw.8224/k/6/4/91	droga	droga
Szczodre	226	8100	dr 8100	88238	GK.gw.8224/k/6/4/91	droga	droga
Szczodre	228	4200	dr 4200	88238	GK.gw.8224/k/6/4/91	droga	droga
Szczodre	229	600	dr 600	88238	GK.gw.8224/k/6/4/91	droga	droga
Szczodre	230	2200	dr 2200	88238	GK.gw.8224/k/6/4/91	droga	droga
Szczodre	231	3400	dr 3400	88238	GK.gw.8224/k/6/4/91	droga	droga
Szczodre	232	8400	dr 8400	88238	GK.gw.8224/k/6/4/91	droga	droga
Szczodre	237	2100	dr 2100	88238	GK.gw.8224/k/6/4/91	droga	droga
Szczodre	239	5500	dr 5500	88238	GK.gw.8224/k/6/4/91	droga	droga
Szczodre	240	266	dr 266	88238	GK.gw.8224/k/6/4/91	droga	droga
Szczodre	241	5100	dr 5100	88238	GK.gw.8224/k/6/4/91	droga	droga
Szczodre	242	1200	dr 1200	88238	GK.gw.8224/k/6/4/91	droga	droga
Szczodre	243	1800	dr 1800	88238	GK.gw.8224/k/6/4/91	droga	droga
Szczodre	244	4000	dr 4000	88238	GK.gw.8224/k/6/4/91	droga	droga
Szczodre	245	600	dr 600	88238	GK.gw.8224/k/6/4/91	droga	droga
Szczodre	246	2300	dr 2300	88238	GK.gw.8224/k/6/4/91	droga	droga
Szczodre	247	2400	dr 2400	88238	GK.gw.8224/k/6/4/91	droga	droga


Szczodre	248	1500 dr 1500	88238	GK.gw.8224/k/6/4/91	droga	droga
Szczodre	249	4300 dr 4300	88238	GK.gw.8224/k/6/4/91	droga	droga
Szczodre	250	200 dr 200	88238	GK.gw.8224/k/6/4/91	droga	droga
Szczodre	304	1100 dr 1100	88238	GK.gw.8224/k/6/4/91	droga	droga
Szczodre	354	1100 dr 1100	88238	GK.gw.8224/k/6/4/91	droga	droga
Szczodre	364	6100 dr 6100	88238	GK.gw.8224/k/6/4/91	droga	droga
Szczodre	408	1200 dr 1200	88238	GK.gw.8224/k/6/4/91	droga	droga
Szczodre	418	1300 dr 1300	88238	GK.gw.8224/k/6/4/91	droga	droga
Szczodre	54/11	701 dr 701	88238	GR 6011/07/99	droga	droga
Szczodre	58/8	204 dr 204	88238		droga	droga
Szczodre	70/5	259 dr 259	88238		droga	droga
Szczodre	95/8	dr-RV1 301 358 dr-RV 57	88238		droga	droga
Szczodre	95/12	103 dr-RV 103	88238		droga	droga
Szczodre	20/7	370 dr-PsIV 370	88238	GR 6011/33/94	droga	droga
Szczodre	103/1	300 dr 300	88238	GR 7424/88/91	droga	droga
Szczodre	103/2	300 dr 300	88238	GR 7424/88/91	droga	droga
Szczodre	105/10	345 RV 345	wn do KW	19/2007	droga	droga
Szczodre	123/1	1392 dr 1392	77514		droga	droga
Szczodre	126/7	191 RV 191	92782	191/2007	droga	droga
Szczodre	146/10	dr-RIVb 309 604 dr-RV 295	88238		droga	droga
Szczodre	152/5	400 dr 400	88238	GR 6011/74/92	droga	droga
Szczodre	153/1	1002 dr 1002	88238		droga	droga
Szczodre	153/16	147 RV 147	74931		droga	droga
Szczodre	153/22	87 RV 87	74931		droga	droga
Szczodre	153/5	1900 dr 1900	75184		droga	droga
Szczodre	155/1	400 dr 400	88238		droga	droga
Szczodre	155/6	RV 677 1183 RIVb 506	78777		droga	droga
Szczodre	155/7	140 RV 140	74931		droga	droga
Szczodre	156/3	400 dr 400	88238		droga	droga
Szczodre	156/7	132 RV 132	74931		droga	droga
Szczodre	156/8	1189 dr 1189	78777		droga	droga
Szczodre	157/24	234 RV 234	78371	GK.gw.8224/k/6/4/91	droga	droga
Szczodre	159/6	1595 dr 1595	88238	42/2001	droga	droga
Szczodre	160/1	529 dr 529	88238	GR 6011/9/94	droga	droga
Szczodre	160/18	665 dr 665	88238		droga	droga
Szczodre	160/7	790 dr 790	88238	GK.gw.8224/k/6/4/91	droga	droga
Szczodre	162/13	1500 dr 1500	88238	Rep. A nr 5069/92	droga	droga
Szczodre	162/19	500 dr 500	88238	Rep. A nr 5069/92	droga	droga
Szczodre	162/31	dr-PsIV 148 759 dr-RV1 611	88238	Rep. A nr 5069/92	droga	droga
Szczodre	169/1	467 dr 467	88238	GR 6011/13/93	droga	droga
Szczodre	183/10	192 dr 192	88238	GR 6011/34/94	droga	droga
Szczodre	183/11	1353 dr 1353	77448		droga	droga
Szczodre	190/29	276 dr-LsIV 276	88238	GK.gw.8224/k/6/4/91	droga	droga
Szczodre	190/36	142 dr 142	88238		droga	droga
Szczodre	217/1	1500 dr 1500	88238	GK.gw.8224/k/6/4/91	droga	droga
Szczodre	217/3	3600 dr 3600	88238	GK.gw.8224/k/6/4/91	droga	droga
Szczodre	218/1	1800 dr 1800	88238	GK.gw.8224/k/6/4/91	droga	droga
Szczodre	222/1	1400 dr 1400	88238	GK.gw.8224/k/6/4/91	droga	droga
Szczodre	224/1	2200 dr 2200	88238	GK.gw.8224/k/6/4/91	droga	droga
Szczodre	224/3	800 dr 800	88238	GK.gw.8224/k/6/4/91	droga	droga
Szczodre	227/1	12400 dr 12400	88238	GK.gw.8224/k/6/4/91	droga	droga
Szczodre	235/1	100 dr 100	88238	GK.gw.8224/k/6/4/91	droga	droga
Szczodre	235/2	1500 dr 1500	88238	GK.gw.8224/k/6/4/91	droga	droga
Szczodre	236/3	24400 dr 24400	88238	GK.gw.8224/k/6/4/91	droga	droga
Szczodre	238/1	1200 dr 1200	88238	GK.gw.8224/k/6/4/91	droga	droga
Szczodre	401/2	207 dr 207	88238		droga	droga
Szczodre	404/2	1300 dr 1300	88238		droga	droga
Szczodre	428/123	2427 RV 2427	88238	176/2007	droga	droga - postępowanie o odszkodowanie (MSz)
Szczodre	428/124	674 RV 674	88238	176/2007	droga	droga - postępowanie o odszkodowanie (MSz)
Szczodre	124/1	1160 dr 1160	wn. do KW	um. darozwizny AN Rep. A nr 3166/2014m z dnia 24.10.2014r.	droga	droga
Szczodre	110/2	72 RV 72	88238/1	dec. Podziałowa nr 56/2014 z dnia 30.04.2014r.	droga	pod poszerzenie drogi
Szczodre	111/2	70 RV 70	88238/1	dec. Podziałowa nr 55/2014 z dnia 30.04.2014 r.	droga	pod poszerzenie drogi
Szczodre	428/123	2427 RV 2427	88238/1	dec. Podziałowa nr 176/2007 z dn. 05.10.2007	droga	droga
Szczodre	428/124	674 RV 674	88238/1	dec. Podziałowa nr 176/2007 z dn. 05.10.2007	droga	droga

Szczodre	431/155	1083 Tp 1083	95809/7	um. sprzedaży Rep. A nr 3869/2014 z dn. 22.12.2014 r.	MN	droga	
Szczodre	431/156	3257 Tp 3257	95809/7	um. sprzedaży Rep. A nr 3869/2014 z dn. 22.12.2014 r.	MN	droga	
Szczodre	431/157	3518 Tp 3518	95809/7	um. sprzedaży Rep. A nr 3869/2014 z dn. 22.12.2014 r.	MN	droga	
Szczodre	431/158	3774 Tp 3774	95809/7	um. sprzedaży Rep. A nr 3869/2014 z dn. 22.12.2014 r.	MN	droga	
Szczodre	431/159	4026 Tp 4026	95809/7	um. sprzedaży Rep. A nr 3869/2014 z dn. 22.12.2014 r.	MN	droga	
Szczodre	431/160	4479 Tp 4479	95809/7	um. sprzedaży Rep. A nr 3869/2014 z dn. 22.12.2014 r.	MN	droga	
Szczodre	431/161	3624 Tp 3624	95809/7	um. sprzedaży Rep. A nr 3869/2014 z dn. 22.12.2014 r.	MN	droga	
Szczodre	54/20	53 Bt 53	wn. do KW 01.12.2014 r.	dec. Podziałowa nr 155/2014 z dn. 01.12.2014 r.	droga	droga	
Szczodre	113/4	47 RV 47	wn. do KW 10.06.2015 r.	dec. Podziałowa nr 82/2015 z dn. 10.06.2015 r.	droga	droga	
Szczodre	112/4	64 RV 64	88238/1	dec. Podziałowa nr 81/2015 z dn. 10.06.2015 r.	droga	droga	
Szczodre	419/1	27 TP	wn. do KW	dec. ZRID nr 331/2017 z dnia 05.05.2017 r.	ściezka rowerowa	ściezka rowerowa	
Szczodre	426/1	711 TP	wn. do KW	dec. ZRID nr 331/2017 z dnia 05.05.2017 r.	ściezka rowerowa	ściezka rowerowa	
Szczodre	386/14	1469 TP	wn. do KW	dec. ZRID nr 331/2017 z dnia 05.05.2017 r.	ściezka rowerowa	ściezka rowerowa	
Szczodre	122/1	25 Ba	wn. do KW 01.03.2019 r.	akt notarialny Rep.A nr 938/2019 z dn. 01.03.2019 r.	MN1	przepomownia ścieków	
Szczodre	116/3	81 RV	wn. do KW 01.03.2019 r.	akt notarialny Rep.A nr 931/2019 z dn. 01.03.2019 r.	KPJ	droga	
Szczodre	116/10	298 RV	wn. do KW 01.03.2019 r.	akt notarialny Rep.A nr 931/2019 z dn. 01.03.2019 r.	KPJ	droga	

razem: 212638 m<sup>2</sup>

## **MPZP SZCZODRE – LEGENDA**

- MN – tereny zabudowy mieszkaniowej jednorodzinnej,
- M/ZP – tereny zabudowy mieszkaniowej w obrębie parku zabytkowego,
- U/MN – tereny zabudowy usługowo-mieszkaniowej,
- USR – tereny usług sportu i rekreacji,
- USR/ZP – tereny usług sportu i rekreacji w obrębie parku zabytkowego,
- USRW/ZP – tereny usług sportu, rekreacji i wypoczynku w obrębie parku zabytkowego,
- U – tereny usług publicznych,
- UO – tereny usług oświaty i wychowania,
- UI – tereny usług innych,
- UI/ZP – tereny usług innych w obrębie parku zabytkowego,
- U/P – tereny aktywności gospodarczej z wykluczeniem inwestycji uciążliwych,
- P/U – tereny aktywności gospodarczej z dopuszczeniem inwestycji uciążliwych,
- RR – tereny ośrodków obsługi i produkcji rybackiej,
- EE – tereny urządzeń infrastruktury technicznej związanych z zaopatrzeniem w energię elektryczną,
- EE/ZP – tereny urządzeń infrastruktury technicznej związanych z zaopatrzeniem w energię elektryczną w obrębie parku zabytkowego,
- ZP – tereny zieleni parkowej – park zabytkowy,
- ZC – tereny cmentarzy,
- ZN/ZP – tereny zieleni nieurządzonej na gruntach rolnych w obrębie parku zabytkowego,

Kierownik Wydziału  
Planowania Przestrzennego  
i Gospodarki Nieruchomościami  
  
Magdalena Tomala

nazwa obręb	numer działki	pow. [m <sup>2</sup> ]	klasyfikacja	numer KW	Tytuł prawa własności	MPZP	STAN AKTUALNY
\$liwice	189	9800	420 P-III	7745217	GK.gw.8224/K/6/28/91		
\$liwice	190	6700	420 P-III	7745217	GK.gw.8224/K/6/28/91		
\$liwice	191	900	420 P-III	7745217	GK.gw.8224/K/6/28/91		
\$liwice	192	3400	420 P-III	7745217	GK.gw.8224/K/6/28/91		
\$liwice	193	2000	420 P-III	7745217	GK.gw.8224/K/6/28/91		
\$liwice	194	4800	420 P-III	7745217	GK.gw.8224/K/6/28/91		
\$liwice	195	1600	420 P-III	7745217	GK.gw.8224/K/6/28/91		
\$liwice	196	14500	420 P-III	7745217	GK.gw.8224/K/6/28/91		
\$liwice	197	900	420 P-III	7745217	GK.gw.8224/K/6/28/91		
\$liwice	198	4500	420 P-III	7745217	GK.gw.8224/K/6/28/91		
\$liwice	199	1500	420 P-III	7745217	GK.gw.8224/K/6/28/91		
\$liwice	200	1800	420 P-III	7745217	GK.gw.8224/K/6/28/91		
\$liwice	201	3500	420 P-III	7745217	GK.gw.8224/K/6/28/91		
\$liwice	202	900	420 P-III	7745217	GK.gw.8224/K/6/28/91		
\$liwice	220	5200	420 P-III	7745217	GK.gw.8224/K/6/28/91		
\$liwice	234	5800	420 P-III	7745217	GK.gw.8224/K/6/28/91		
\$liwice	235	8000	420 P-III	7745217	GK.gw.8224/K/6/28/91		
\$liwice	91	100	420 P-III	46478	GK.gw.8224/K/6/17/91		W uzyciu w mieszkaniu w Gminie
\$liwice	83/11	1223	420 P-III	7745212	GK.gw.8224/K/6/12/91		
\$liwice	89/1	200	420 P-III	7745212	GK.gw.8224/K/6/12/91		
\$liwice	223/18	222	420 P-III	7745212	Rep A nr 3422/2016		
\$liwice	223/36	9257	420 P-III	7745212	64/2009		
\$liwice	223/33	356	420 P-III	7745212	GK.gw.8224/K/6/12/91		
\$liwice	132/2	20800	420 P-III	86233	Rep. A 6534/2008		działka nabyta od ANR pod drogę
\$liwice	80/13	1217	420 P-III	77452	GK.gw.8224/K/6/12/91		
\$liwice	123/24		420 P-III	45072/6	Rep. A 1527/2019		
<b>razem: 110253 m<sup>2</sup></b>							

**\$LIWICE - drogi!**


nazwa obręb	numer działki	pow. [m <sup>2</sup> ]	klasyfikacja	numer KW	Tytuł prawa własności	MPZP	STAN AKTUALNY
\$liwice	93	3500	B-IIIa 900	85513	GK.gw.8224/K/6/28/91		1. Świelca używana na rzecz GOK - umowa nr PGN/7223-1/18/388/2008 z dn. 16.09.2008 r. na czas nieokreślony + aneks Nr 1 z dn. 16.08.2011r. - użyczenie jedynie świetlicy; 2. bostko wielofunkcyjne używane klubowi sportowemu 99 \$liwice, umowa nr PGN.6845.2.523.2016 z dn. 01.09.2016r. Na czas nieokreślony
\$liwice	217	3200	Tr 3200	85513	GK.gw.8224/K/6/28/91		wał przeciwpowodziowy, użytkowany jako droga nieokreślony
\$liwice	82/1	420	P-III 420	85513	GK.gw.8224/K/6/28/91		ul. Lipowa 31; bostko-przekazane klubowi sportowemu "99" \$liwice, umowa użyczenia nr PGN.6845.2.522.2016 z dn. 01.09.2016 r. na czas nieokreślony
\$liwice	82/2	9680	P-III 9680	85513	GK.gw.8224/K/6/28/91		ul. Lipowa 31; bostko-przekazane klubowi sportowemu "99" \$liwice, umowa użyczenia nr PGN.6845.2.522.2016 z dn. 01.09.2016 r. na czas nieokreślony
\$liwice	92/2	4500	P-III 4500	85513	GK.gw.8224/K/6/28/91		ul. Lipowa 31; bostko-przekazane klubowi sportowemu "99" \$liwice, umowa użyczenia nr PGN.6845.2.522.2016 z dn. 01.09.2016 r. na czas nieokreślony
<b>razem: 21300 m<sup>2</sup></b>							

**\$LIWICE**

Kierownik Wydziału  
Planowania Przestrzennego  
i Gospodarki Nieruchomościami  
Magdalena Tymala

## **MPZP ŚLIWICE – LEGENDA**

- MIN - tereny zabudowy mieszkaniowej jednorodzinnej oraz zabudowy zagrodowej,  
USR - tereny usług sportu i rekreacji,  
UK - tereny usług kultury,  
U/P- tereny aktywności gospodarczej z wykluczeniem inwestycji uciążliwych,  
P/U- tereny aktywności gospodarczej z dopuszczeniem inwestycji uciążliwych,  
EE - tereny urządzeń infrastruktury technicznej związanych z zaopatrzeniem w energię elektryczną.  
WZ - tereny urządzeń infrastruktury technicznej związanych z zaopatrzeniem w wodę,  
TW - tereny urządzeń infrastruktury technicznej związanych ochroną przeciwpowodziową,  
ZP - tereny zieleni parkowej,  
ZN - tereny zieleni nieurządzonej na gruntach rolnych,  
RP - tereny gruntów rolnych,  
RL - tereny lasów, gruntów leśnych oraz obszary do zalesienia,  
WP - tereny wód otwartych płynących,  
W - tereny ważniejszych rowów melioracyjnych,  
K.O - tereny obsługi komunikacji drogowej,  
KW, KG, KZ, KD, KPJ, KDG - tereny komunikacji drogowej.

Kierownik Wydziału  
Planowania Przestrzennego  
i Gospodarki Nieruchomościami  
  
Magdalena Tomala



nazwa obrębu	numer działki	pow. [m <sup>2</sup> ]	klasozyski	numer KW	Tytuł prawa własności	MPZP	STAN AKTUALNY
Tokary	121	5100	dr 5100	84632	GK.gw.8224/K/6/17/91	droga	droga
Tokary	122	2600	dr 2600	84632	GK.gw.8224/K/6/17/91	droga	droga
Tokary	123	2300	dr 2300	84632	GK.gw.8224/K/6/17/91	droga	droga
Tokary	124	5600	dr 5600	84632	GK.gw.8224/K/6/17/91	droga	droga
Tokary	125	4700	dr 4700	84632	GK.gw.8224/K/6/17/91	droga	droga
Tokary	126	2600	dr 2600	84632	GK.gw.8224/K/6/17/91	droga	droga
Tokary	127	14700	dr 14700	84632	GK.gw.8224/K/6/17/91	droga	droga
Tokary	130	2900	dr 2900	84632	GK.gw.8224/K/6/17/91	droga	droga
Tokary	132	9100	dr 9100	84632	GK.gw.8224/K/6/17/91	droga	droga
Tokary	133	3000	dr 3000	84632	GK.gw.8224/K/6/17/91	droga	droga
Tokary	134	2800	dr 2800	84632	GK.gw.8224/K/6/17/91	droga	droga
Tokary	128/2	29	dr 29	84632	GK.gw.8224/K/6/17/91	droga	droga
Tokary	128/3	2000	dr 2000	84632	GK.gw.8224/K/6/17/91	droga	droga
Tokary	129/1	2600	dr 2600	84632	GK.gw.8224/K/6/17/91	droga	droga
Tokary	75/1	11 Tp 11		30431/3	dec. Podz. 116/2018 z dn. 19.09.2018r.	KD	droga
		razem:		60040 m <sup>2</sup>			

**TOKARY – drogi!**

nazwa obrębu	numer działki	pow. [m <sup>2</sup> ]	klasozyski	numer KW	Tytuł prawa własności	MPZP	STAN AKTUALNY
Tokary	55	2400	PsV 2400	84630	GK.gw.8224/K/6/17/91	RP 1	(umowa PGN.72243-1/11/164/10 z dn. 17.06.2010 - czas nieokreślony)
Tokary	106	3200	N 3200	84630	GK.gw.8224/K/6/17/91	RP	nieużytek
Tokary	2/1	300	W 300	84630	GK.gw.8224/K/6/17/91	RP1	rów, woda
Tokary	2/3	699	699	84632	GK.gw.8224/K/6/17/91	RP	plac zabaw i boisko przekazane na rzecz sołectwa – Zarządzenie nr 283/2006 z dn. 06.12.2006 r.
		razem:		6599 m <sup>2</sup>			

**TOKARY**  
 Kierownik Wydziału  
 Planowania Przestrzennego  
 i Gospodarki Nieruchomościami  
 (M)  
 Magdalena Tomala

## **MPZP TOKARY – LEGENDA**

- MN – tereny zabudowy mieszkaniowej jednorodzinnej oraz zabudowy zagrodowej,  
U/MN – tereny zabudowy usługowo mieszkaniowej,  
U/P – tereny aktywności gospodarczej z wykluczeniem inwestycji uciążliwych,  
EE – tereny urządzeń infrastruktury technicznej związanych z zaopatrzeniem w energię elektryczną,  
RP – tereny gruntów rolnych,  
RP/KS – tereny gruntów rolnych – rezerwa dla potrzeb realizacji planowanej drogi klasy „S” – ekspresowej,  
RL – tereny lasów, gruntów leśnych oraz obszary do zalesienia,  
RL/KS – tereny lasów i gruntów leśnych – rezerwa dla potrzeb realizacji planowanej drogi klasy „S” – ekspresowej,  
WP – tereny wód otwartych płynących,  
KZ, KD, KPJ – tereny komunikacji drogowej.

# WILCZYCE

nazwa obrębu	numer działki	pow. [m2]	klasouzytki	numer KW	Tytuł prawa własności	MPZP	STAN AKTUALNY
Wilczyce	1/10	16444	RV-0,829 RIVa-0,677 Rivb-0,1384	101753/5	Dec ZRID 816/2016 z 12.10.2016/Rep. A 2221/2015 z dnia 17.07.2015r		Decyzja nr 2/2016 z dnia 12.08.2016 o ustaleniu lokalizacji inwestycji celu publicznego polegającej na budowie kompleksu sportowo-rekreacyjnego;
Wilczyce	184	14600	Bz-Lz 800 Bz 13800	88165	GK.gw.8224/K/6/13/93	US,UT	tereny rekreacyjno - wypoczynkowe,tereny zadrzewione; 1. użyczenie pod boisko sportowe WKS Wilczyce, umowa Nr PGN.2.57.464.2016 z dn. 05.08.2016r.na czas nieokreślony; 2. „centrum wsi”: na działce jest posadowiona altana
Wilczyce	194	27	Ba 27	88165	dec.RR.V.K.7723.G.19-9/04 z 1.09.2004r.	M	teren zurbanizowany
Wilczyce	334	8700	Ws 8700	88165	dec. GK.gw.8224/K/6/72/91	W	staw
Wilczyce	163/1	26	Ps IV	88165	darowizna Rep.A nr 3805/2013 z dnia 12.12.2013	R	pod przepompownię
Wilczyce	169/9	20	RIVa 20	101542/3	GK.gw.8224/K/6/13/93; 70/2003 z dn. 08.10.2003r.	EE	trafostacja
Wilczyce	173/13	7100	BZ 7100	92294	dec. Podziałowa nr 113/2015 z dn. 8.07.2015r.	U/P	1. kort-w trwałym zarządzie publicznego gimnazjum - decyzja WGD Nr 10/2010 z dn. 18.10.2010r. na czas nieoznaczony; 2. boisko -w trwałym zarządzie publicznego gimnazjum – decyzja WGD Nr 10/2010 z dn. 18.10.2010r. na czas nieoznaczony;
Wilczyce	173/9	1997	B-RV 579 B-PsIV 1418	92294	GK.gw.8224/K/6/72/91	UP	1. szkoła – w trwałym zarządzie publicznego gimnazjum- decyzja WGD Nr 10/2010 z dn. 18.10.2010r. na czas nieoznaczony; 2. plac zabaw-w trwałym zarządzie publicznego gimnazjum;
Wilczyce	261	1400	ŁIV 1400	56618	umowa użyczenie zawarta przez Gminę z Ireną i Januszem Kaca do 18.11.2018		w/z budową wylotu kanalizacji deszczowej odwadniającej ulicę Dworską
Wilczyce	332/1	5200	W 4600 PsVI 600	88165		W	rów
Wilczyce	350	1400	PsVI 1400	wn. do KW	decyzja NRŚ-ORL.7510.15.2015.BB z dnia 17.07.2015r.	ZN, NP, D	przepompownia, droga
Wilczyce	173/10	379	Bz 379	będzie nowa KW	NRŚ-OR.7532.165.2015.DW NRŚ-OR.7532.G.19.165.2015.DW	1UP	teren szkoły

Wilczyce	173/11	88	PSIV 88	będzie nowa KW	NRŚ-OR.7532.165.2015.DW NRŚ-OR. 7532.G.19.165.2015.DW	UP	usługi publiczne
razem:		40470	m <sup>2</sup>				

## WILCZYCE – drogi

nazwa obrębu	numer działki	pow. [m2]	klasa użytki	numer KW	Tytuł prawa własności	MPZP	STAN AKTUALNY
Wilczyce	400	2100	dr 2100	88165	GK.gw.8224/KI/6/72/91	droga	droga
Wilczyce	401	3000	dr 3000	88165	GK.gw.8224/KI/6/72/91	droga	droga
Wilczyce	402	2900	dr 2900	88165	GK.gw.8224/KI/6/72/91	droga	droga
Wilczyce	403	3200	dr 3200	88165	GK.gw.8224/KI/6/72/91	droga	droga
Wilczyce	404/1	494	dr 494	88165	GK.gw.8224/KI/6/72/91, dec. Wojewody Doln. 24/14 z dn. 22.09.2014r.	droga	droga, z mocy prawa stała się własnością SP – wały przeciwpowodziowe
Wilczyce	404/2	2200	dr 2200	88165	GK.gw.8224/KI/6/72/91, dec. Wojewody Doln. 24/14 z dn. 22.09.2014r.	droga	droga
Wilczyce	405/1	381	dr 381	88165	GK.gw.8224/KI/6/72/91, dec. Wojewody Doln. 24/14 z dn. 22.09.2014r.	droga	droga
Wilczyce	405/2	159	dr 159	88165	GK.gw.8224/KI/6/72/91, dec. Wojewody Doln. 24/14 z dn. 22.09.2014r.	droga	droga, z mocy prawa stała się własnością SP – wały przeciwpowodziowe
Wilczyce	405/3	5233	dr 5233	88165	GK.gw.8224/KI/6/72/91, dec. Wojewody Doln. 24/14 z dn. 22.09.2014r.	droga	droga, budowa wałów przeciwpowodziowych – ZAJĘCIE CZASOWE – dot. pow. 0,5232 ha
Wilczyce	405/4	1229	dr 1229	88165	GK.gw.8224/KI/6/72/91, dec. Wojewody Doln. 24/14 z dn. 22.09.2014r.	droga	droga, z mocy prawa stała się własnością SP – wały przeciwpowodziowe
Wilczyce	405/5	2356	dr 2356	88165	GK.gw.8224/KI/6/72/91, dec. Wojewody Doln. 24/14 z dn. 22.09.2014r.	droga	droga, budowa wałów przeciwpowodziowych – ZAJĘCIE CZASOWE – dot. pow. 0,2355 ha
Wilczyce	405/6	573	dr 573	88165	GK.gw.8224/KI/6/72/91, dec. Wojewody Doln. 24/14 z dn. 22.09.2014r.	droga	droga, z mocy prawa stała się własnością SP – wały przeciwpowodziowe
Wilczyce	405/7	1255	dr 1255	88165	GK.gw.8224/KI/6/72/91, dec. Wojewody Doln. 24/14 z dn. 22.09.2014r.	droga	droga
Wilczyce	407	5200	dr 5200	88165	GK.gw.8224/KI/6/72/91	droga	droga
Wilczyce	408	4400	dr 4400	88165	GK.gw.8224/KI/6/72/91	droga	droga
Wilczyce	409	600	W 600	88165	GK.gw.8224/KI/6/72/91	W	rów
Wilczyce	410	2400	dr 2400	88165	GK.gw.8224/KI/6/72/91	droga	droga
Wilczyce	411	600	W 600	88165/8	NiR-OR.7532.G.19.257.2014. DW	D, EE	rów
Wilczyce	412	1200	dr 1200	88165	GK.gw.8224/KI/6/72/91	droga	droga
Wilczyce	413	1700	dr 1700	88165	GK.gw.8224/KI/6/72/91	droga	droga
Wilczyce	414	700	dr 700	88165	GK.gw.8224/KI/6/72/91	droga	droga
Wilczyce	415	1000	dr 1000	88165	GK.gw.8224/KI/6/72/91	droga	droga
Wilczyce	416	600	dr 600	88165	GK.gw.8224/KI/6/72/91	droga	droga
Wilczyce	417/1	205	dr 205	88165	GK.gw.8224/KI/6/72/91, dec. Wojewody Doln. 24/14 z dn. 22.09.2014r.	droga	droga, z mocy prawa stała się własnością SP – wały przeciwpowodziowe
Wilczyce	417/2	3300	dr 3300	88165	GK.gw.8224/KI/6/72/91, dec. Wojewody Doln. 24/14 z dn. 22.09.2014r.	droga	droga, budowa wałów przeciwpowodziowych – ZAJĘCIE CZASOWE – dot. pow. 0,1491 ha

Wilczyce	418	6800	Bi 400 dr 4400 ŁV 300 Wsr-ŁIV 1700	88165	GK.gw.8224/KJ/6/72/91	droga	droga
Wilczyce	420	3100	dr 3100	88165	GK.gw.8224/KJ/6/72/91	droga	droga
Wilczyce	421	8000	dr 8000	88165	GK.gw.8224/KJ/6/72/91	droga	droga
Wilczyce	422	1500	dr 1500	88165	GK.gw.8224/KJ/6/72/91	droga	droga
Wilczyce	423	6200	dr 6200	88165	GK.gw.8224/KJ/6/72/91	droga	droga
Wilczyce	424	11900	dr 11900	88165	GK.gw.8224/KJ/6/72/91	droga	droga
Wilczyce	425	7800	dr 7800	88165	GK.gw.8224/KJ/6/72/91	droga	droga
Wilczyce	426	1400	dr 1400	88165	GK.gw.8224/KJ/6/72/91	droga	droga
Wilczyce	427	12100	dr 12100	88165	GK.gw.8224/KJ/6/72/91	droga	droga
Wilczyce	429	8100	dr 8100	88165	GK.gw.8224/KJ/6/72/91	droga	droga
Wilczyce	430/1	382	dr 382	88165	GK.gw.8224/KJ/6/72/91, dec. Wojewody Doln. 24/14 z dn. 22.09.2014r.	droga	droga, z mocy prawa stała się własnością SP – wały przeciwpowodziowe
Wilczyce	430/2	1126	dr 1126	88165	GK.gw.8224/KJ/6/72/91, dec. Wojewody Doln. 24/14 z dn. 22.09.2014r.	droga	droga, z mocy prawa stała się własnością SP – wały przeciwpowodziowe
Wilczyce	430/3	63	dr 63	88165	GK.gw.8224/KJ/6/72/91, dec. Wojewody Doln. 24/14 z dn. 22.09.2014r.	droga	droga, budowa wałów przeciwpowodziowych – ZAJĘCIE CZASOWE – dot. pow. 0,0063 ha
Wilczyce	430/4	16900	dr 16900	88165	GK.gw.8224/KJ/6/72/91, dec. Wojewody Doln. 24/14 z dn. 22.09.2014r.	droga	droga, budowa wałów przeciwpowodziowych – ZAJĘCIE CZASOWE – dot. pow. 0,0265 ha
Wilczyce	431/1	266	dr 266	88165	GK.gw.8224/KJ/6/72/91, dec. Wojewody Doln. 24/14 z dn. 22.09.2014r.	droga	droga, z mocy prawa stała się własnością SP – wały przeciwpowodziowe
Wilczyce	431/2	6200	dr 6200	88165	GK.gw.8224/KJ/6/72/91, dec. Wojewody Doln. 24/14 z dn. 22.09.2014r.	droga	droga
Wilczyce	432	2800	dr 2800	88165	GK.gw.8224/KJ/6/72/91	droga	droga
Wilczyce	433/1	2611	dr 2611	88165	GK.gw.8224/KJ/6/72/91, dec. Wojewody Doln. 24/14 z dn. 22.09.2014r.	droga	droga, budowa wałów przeciwpowodziowych – ZAJĘCIE CZASOWE – dot. pow. 0,0522 ha
Wilczyce	433/2	1282	dr 1282	88165	GK.gw.8224/KJ/6/72/91, dec. Wojewody Doln. 24/14 z dn. 22.09.2014r.	droga	droga, z mocy prawa stała się własnością SP – wały przeciwpowodziowe
Wilczyce	433/3	5100	dr 5100	88165	GK.gw.8224/KJ/6/72/91, dec. Wojewody Doln. 24/14 z dn. 22.09.2014r.	droga	droga
Wilczyce	433	9000	dr 9000	88165	GK.gw.8224/KJ/6/72/91	droga	droga
Wilczyce	436	100	dr 100	88165	GK.gw.8224/KJ/6/72/91	droga	Droga ????? kwadrat w środku mieszkańcówki (brak dostępu do drogi)
Wilczyce	510	1100	dr 1100	96601/6	NiR- KU.7532.84.2012.TC; NiR- KU.7532.G.19.84.2012.T C	droga	droga
Wilczyce	33/1	162	RIVb 162	88165/8	190/2012 z dn. 26.11.2012	droga	droga
Wilczyce	33/5	71	RII 71	88165/8	190/2012 z dn. 26.11.2012	droga	droga
Wilczyce	57/1	500	dr 500	88165/8	NiR.KU.7510.10.2011.H Z z dn.27.11.2012r.	D1	
Wilczyce	84/11	167	dr 167	39419	183/2007	droga	droga
Wilczyce	96/6	76	dr 76	88165		droga	droga

Wilczyce	96/7	482	dr 482	88165	GR 6011/18/99	droga	droga
Wilczyce	96/12	139	dr 139	88165		droga	droga
Wilczyce	99/1	1635	dr 1635	88165	GR 7424/95/91	droga	droga
Wilczyce	99/2	200	dr 200	88165	GR 7424/95/91	droga	droga
Wilczyce	24/4	183	RIVb 183	39419	181/2009	droga	droga
Wilczyce	25/6	167	RIVb RV 167	39419	181/2009	droga	droga
Wilczyce	100/1	164	dr 164	88165	GR 7424/149/91	droga	droga
Wilczyce	100/2	2723	dr 2723	88165	Rep. A nr 4171/95	droga	droga
Wilczyce	100/24	21	LIV 21	79356/8		droga	droga
Wilczyce	102/4	55	BPsIV 55	39419	40/2007	droga	droga
Wilczyce	103/6	637	dr 637	79654/7		droga	droga
Wilczyce	104/12	1147	dr 1147	79302	GK.gw.8224/K/6/72/91	droga	droga
Wilczyce	104/19	363	RV 363	wniosek do kw nr 41234	Rep. A nr 2719/2013 – umowa sprzedaży z dnia 30.08.2013r.	D – komunika cja publiczna	droga
Wilczyce	104/22	690	dr 690	88165	GK.gw.8224/K/6/72/91	droga	droga
Wilczyce	127/6	1169	RIVa 73 RIIb 1007 RVI 89	78681/8		droga	droga
Wilczyce	128/5	997	RIVa 337 RIIb 660	76124/2		droga	droga
Wilczyce	140/1	984	RIVa 915 RIIb 69	76124/2		droga	droga
Wilczyce	140/10	961	RIIb 961	76124/2		droga	droga
Wilczyce	163/2	570	PsIV 77 RIVb 355 B-RIVb 138	88165/8	dec. podziałowa 90/2013 nr PGN.6831.2.90.2013.BH z dnia 29.07.2013r.	droga	droga
Wilczyce	163/3	6	RIVb 6	88165/8	dec. podziałowa 90/2013 nr PGN.6831.2.90.2013.BH z dnia 29.07.2013r.	droga	droga
Wilczyce	164/1	163	B 163	76124/2		droga	droga
Wilczyce	164/4	164	dr-RIVb 164	76124/2		droga	droga
Wilczyce	161/16	154	RIVa 147 RIIb 7	39419	142/2008	droga	droga
Wilczyce	165/10	1253	dr 1253	88165	GR 6011/84/92	droga	droga
Wilczyce	165/18	254	dr 254	88165	GR 6011/84/92	droga	droga
Wilczyce	165/20	120	dr 120	88165	GR 6011/11/94	droga	droga
Wilczyce	165/29	120	dr 120	88165	GR 6011/11/94	droga	droga
Wilczyce	165/9	265	dr 265	88165	GR 6011/84/92	droga	droga
Wilczyce	166/15	12	B 12	39419	128/2008	droga	droga
Wilczyce	166/9	2	dr 2	39419		droga	droga
Wilczyce	169/4	127	dr-PsIV 127	88165		droga	droga
Wilczyce	169/6	738	RIVa 188 RIIIa 350 RIIb 200	101542/3	GK.gw.8224/K/6/13/93; 70/2003 z dn. 08.10.2003r.	droga	droga
Wilczyce	172/11	42	dr-PsIV 16 dr-RIIb 26	88165	dec. podziałowa nr GR 6011/118/97 z dnia 11.12.1997r.	droga	droga

Wilczyce	172/4	209	dr 209	88165	dec. podziałowa nr GR 7424/190/90 z dnia 13.12.1990r.	droga	droga
Wilczyce	175/6	400	dr 400	88165	Rep. A nr 759/2013 z dn. 28.03.2013	D	droga, ul. Topolowa
Wilczyce	175/12	400	dr 400	88165	Rep. A nr 759/2013 z dn. 28.03.2013	D	droga, ul. Topolowa
Wilczyce	180/9	859	dr-RIVa 859	39419	BGK.6011-1/130/9155/2000	droga	droga
Wilczyce	181/5	361	dr 361	39419		droga	droga
Wilczyce	182/10	1574	dr	73443	darowizna Rep.A nr 3940/2013 z dn. 23.12.2013	droga	droga
Wilczyce	186/36	200	dr 200	88165	GK.gw.8224/K/6/72/91	droga	droga
Wilczyce	186/37	1600	dr 1600	88165	GK.gw.8224/K/6/72/91	droga	droga
Wilczyce	186/66	327	dr 327	88165		droga	droga
Wilczyce	186/83	136	B-PsIV 136	39419	126/2007, sprostowana post. 45/2007	droga	droga
Wilczyce	186/85	43	B-PsIV 42 B-PsVI 1	92992	dec.Star.Pow. 419/2010	droga	droga nabyta decyzją ZRID
Wilczyce	186/87	5	B-Ps IV	wn do KW	dec.Star.Pow. 419/2010	droga	droga nabyta decyzją ZRID
Wilczyce	186/88	11	B-Ps IV	wn do KW	dec.Star.Pow. 419/2010	droga	droga nabyta decyzją ZRID
Wilczyce	186/90	113	RIVb 113	88165/8	158/2010 z dn. 17.11.2010	droga	droga
Wilczyce	186/92	84	RIVb 84	88165/8	158/2010 z dn. 17.11.2010	droga	droga
Wilczyce	200/5	300	dr 300	88165	Rep. A nr 463/87	droga	droga
Wilczyce	205/5	391	dr-RIVa 391	88165	GR 6011/41/94	droga	droga
Wilczyce	206/24	1191	RIVa 1191	88165/8	dec. Podz. Nr 112/2004 z 16.12.04r.	droga	droga
Wilczyce	210/5	1585	dr 1585	76273/1	Rep.A 4842/06 z dnia 3.06.2006r.	droga	droga
Wilczyce	211/8	1397	RV 432 RIVa 965	80911	Rep. A nr 960/2007	droga	droga
Wilczyce	226/11	93	dr 93	39419	6/2008	droga	droga
Wilczyce	228/6	400	dr 400	88165	Rep. A nr 149/2010	droga	droga
Wilczyce	228/9	70	dr 70	88165		droga	droga
Wilczyce	230/8	47	RIIIb 47	88165	151/2010	droga	droga
Wilczyce	231/9	62	RIIIb 62	88165	150/2010	droga	droga
Wilczyce	232/9	168	R IIIB	36477	sprzedaż Rep.A nr 3780/2013 z dnia 11.12.2013	droga	droga
Wilczyce	237/1	543	dr 543	88165	Rep. A nr 1221/2012	M	droga
Wilczyce	321/2	600	dr 600	88165	GK.gw.8224/K/6/72/91	droga	droga
Wilczyce	322/20	577	RV 577	88165	288/2008	droga	droga
Wilczyce	323/2	67	dr 67	39419	124/2008	droga	droga
Wilczyce	324/1	223	PSIV 168 B-PsIV 55	79303/2		droga	droga
Wilczyce	327/5	333	RV 128 PSIV 205	88165	150/2009	droga	droga
Wilczyce	406/3	7000	dr 7000	88165		droga	droga
Wilczyce	419/1	1000	dr 1000	88165	GK.gw.8224/K/6/72/91	droga	droga
Wilczyce	419/2	1000	dr 1000	88165		droga	droga
Wilczyce	523/1	800	dr 800	88165	GK.gw.8224/K/6/72/91	droga	droga

Wilczyce	540/7	1818	dr 1818		Rep. A 2067/2014	D1	droga
Wilczyce	541/20	2326	RIVa 1000 RIVb 1326	78727/3	Rep. A nr 7383/2006	droga	droga
Wilczyce	541/21	282	RIVa 264 RIVb 18	78727/3	Rep. A nr 7383/2006	droga	droga
Wilczyce	542/44	686	RIVa 686	78727/3	Rep. A nr 7383/2006	droga	droga
Wilczyce	542/45	3294	RIVa 1430 RIIIa 1544 RIIIb 320	78727/3	Rep. A nr 7383/2006	droga	droga
Wilczyce	542/46	1755	RIVa 1755	78727/3	Rep. A nr 7383/2006	droga	droga
Wilczyce	544/100	670	RIVb 496 RV 174	88165	296/2008	droga	droga
Wilczyce	544/99	3009	RIVb 2020 RV 989	88165	296/2008	droga	droga; w KW działka obciążona służebnością na rzecz MPWiK
Wilczyce	548/2	147	RIVa 147	39419	145/2008	droga	droga
Wilczyce	549/1	31	RIVa 31	86420	51/2008	droga	droga
Wilczyce	549/6	30	RV 30	86420	51/2008	droga	droga
Wilczyce	565/5	315	R IVb	27386	sprzedaż Rep.A nr 3780/2013 z dnia 11.12.2013	droga	droga
Wilczyce	61/15	2114	dr 2114	39419		droga	droga
Wilczyce	61/31	2144	RII 549 RIIIa 685 RIIIb 910	28152	GK.gw.8224/K/6/41/91	droga	droga
Wilczyce	82/1	4468	Ls 4468	95375	26/2011; SP.GN.7361-1/2011	droga	działka nabyta dec. ZRID
Wilczyce	84/16	107	dr 107	39419	227/2007 z dn.31.12.2007r	droga	droga
Wilczyce	84/23	243	dr 243	39419	227/2007 z dn.31.12.2007r	droga	droga
Wilczyce	84/33	93	RIV	68355/1	dec. Podz. 32/2013 z dnia 25.03.2013r.	droga	droga
Wilczyce	86/6	400	dr 400	78700/8		droga	droga
Wilczyce	86/14	235	dr 235	88165	GR 6011/50/92	droga	droga
Wilczyce	88/13	586	dr 586	39419		droga	droga
Wilczyce	96/20	912	dr 912	88165	GR 6011/16/99	droga	droga
Wilczyce	96/26	78	RV 6 PsV 72	78907/9		droga	droga
Wilczyce	574/2	267	RIVa 267	wn. do KW	dec. Podziałowa nr 153/2014 z dn. 07.01.2015r.	droga	droga
Wilczyce	574/4	139	RII 27 RIIIa 112	wn. do KW	dec. Podziałowa nr 153/2014 z dn. 07.01.2015r.	droga	droga
Wilczyce	173/12	164	Bz 164	92294	C	droga	pod poszerzenie ul. Szkolnej
Wilczyce	23/1	167	RIVb 167	wn. do KW	dec. Podziałowa nr 140/2015 z dn. 25.08.2015r.	droga	pod poszerzenie ul. Polnej



Wilczyce	-	16	dr leśna - niewyodrębniona	49882	najem gruntu przez Gminę od Nadleśnictwa Oleśn.Śl. Umowa nr 6/03 z 08.05.2003 na czas nieokreślony	droga	w/z z budową i eksploatacją sieci kanalizacji sanitarnej
Wilczyce	1/9	428		101753/5	Dec ZRID 816/2016 z 12.10.2016/Rep. A 2221/2015 z dnia 17.07.2015r	droga	pod poszerzenie ul. Leśnej
Wilczyce	1/11	2718		88165/8	Dec ZRID 816/2016 z 12.10.2016/Rep. A 2221/2015 z dnia 17.07.2015r	droga	pod poszerzenie ul. Leśnej
Wilczyce	41/1	71	Tp 71	36458/0	dec. Podziałowa nr 21/2017 z dn. 23.02.2017 r.	droga	droga
Wilczyce	161/38	66		28169/8	dec. Podziałowa nr 95/2017 z dn. 17.08.2017 r.	droga	droga
Wilczyce	161/43	114		Wn do KW	dec. Podziałowa nr 95/2017 z dn. 17.08.2017 r.	droga	droga
Wilczyce	159/25	185	RIIIb 185	104137/2	AN Rep.A nr 7815/2017 z dn. 20.10.2017 r.	L	pod poszerzenie drogi
Wilczyce	1/13	15	Tp 15	wn do KW	dec. ZRID 4/2018 z dn. 9.03.2018 r.	droga	pod poszerzenie drogi
Wilczyce	232/5	400	RIIIb 400	wn. do KW	akt notarialny Rep.A nr 4031/2018 z dn. 14.11.2018r.	1KDW	droga
Wilczyce	55/9	49	Tp 49	22557/3	dec. Podz. 1/2018 z dn. 2.01.2018r.	D1	droga
Wilczyce	545/49	1051	Tp 1051	36395/0	dec. Podz. 33/2018 z dn. 16.02.2018r.	D	droga
Wilczyce	545/56	1543	Tp 1543	36395/0	dec. Podz. 33/2018 z dn. 16.02.2018r.	D	droga
Wilczyce	545/58	2505	Tp 2505	36395/0	dec. Podz. 33/2018 z dn. 16.02.2018r.	D	droga
Wilczyce	545/57	2143	Tp 2143	36395/0	dec. Podz. 33/2018 z dn. 16.02.2018r.	L	droga
Wilczyce	227/6	41	Tp 41	9311/0	dec. Podz. 34/2018 z dn. 20.02.2018r.	D	droga
Wilczyce	185/3	342	Tp 342	75747/8	dec. Podz. 144/2017 z dn. 11.12.2017r.	D	droga
Wilczyce	336/29	87	PsIV 87	27441/2	dec. Podz. 106/2016 z dn. 01.08.2016r.	L	Droga-nieuregulowany stan prawny
Wilczyce	38/2	110	RV 110	29216/0	dec. Podz. 133/2016 z dn. 30.09.2016r.	L	Droga-nieuregulowany stan prawny

razem: 241031 m<sup>2</sup>

## **MPZP WILCZYCE – LEGENDA**

- M, 1M - tereny zabudowy mieszkaniowej jednorodzinnej
- MR - tereny zabudowy zagrodowej i mieszkaniowej jednorodzinnej
- MR1 - tereny zabudowy zagrodowej
- MU - tereny zabudowy mieszkaniowej z usługami
- UP - teren usług publicznych
- UC - teren usług komercyjnych
- U - tereny usług lokalnych (komercyjne i publiczne)
- U,M - tereny usług lokalnych (komercyjne i publiczne) oraz zabudowy mieszkaniowej
- UKs - teren usług sakralnych
- 1US, UT, 2US, UT - tereny usług sportu i turystyki
- PU - tereny działalności produkcyjno – usługowej oraz składowania i magazynowania
- PU,M - teren działalności produkcyjno – usługowej oraz składowania i magazynowania z dopuszczeniem zabudowy mieszkaniowej jednorodzinnej
- 1RPO, 2RPO - tereny urządzeń produkcji rolniczej
- RL - tereny lasów oraz zadrzewień i zakrzewień
- ZN - tereny zieleni niskiej
- R - tereny użytków rolnych
- W - tereny wód otwartych (rzeki, stawy, rowy melioracyjne)
- K - tereny komunikacji oznaczone na rysunku planu symbolami: Z (droga zbiorcza), L (drogi i ulice lokalne), D (drogi i ulice

## WĘGRÓW

nazwa obrębu	numer działki	pow. [m <sup>2</sup> ]	klasoużytki	numer KW	Tytuł prawa własności	MPZP	STAN AKTUALNY
Węgrów	51	4300	N 4300	49218	GK.gw.8224/K/6/7/91	WS	nieużytek
Węgrów	63	1330	B-PsIII 1330	76611	GK.gw.8224/K/6/7/91	MN	nieużytek w centrum wsi; na działce znajdują się dwa słupy energetyczne;
Węgrów	96	800	N 800	88236	GK.gw.8224/K/6/7/91	RP2	nieużytek, zadrzewienie śródpolne
Węgrów	52/12	8500	PsIII 4000 W 200 LsIII 700 RIIIa 3600	76611	Rep. A nr 3816/05	ZP	działka nabyta od ANR pod USR; boisko przekazane w zarząd sołectwu – Zarządzenie nr 254/2005 z dn. 07.12.2005 r.
WĘGRÓW	55/5	3951	Bi 3951	92293	GK.gw.8224/K/6/7/91	UO	działka zabudowana budynkiem dawnej szkoły, nieruchomości przeznaczona do sprzedaży
Węgrów	55/6	1278	PsIII 1278	92293	GK.gw.8224/K/6/7/91	UO	działka przeznaczona do sprzedaży
WĘGRÓW	55/7	524	dr 524	92293	GK.gw.8224/K/6/7/91	droga	droga
WĘGRÓW	55/8	11504	PsIII 11504	92293	GK.gw.8224/K/6/7/91	UO	teren przy dawnej szkole
Węgrów	55/4	25900	RII 13000 RIIIa 12900	40149		RP	rola, dzierżawa: 1. działka będzie oddana do dzierżawy w zamian za nabywaną od ANR dz. 83/17 i 83/20 w Łozinie (zamiana z p. Stasiak). 2. złożono wniosek o zmianę w studium na USR
Węgrów	106/2	2300	Tk 2300	88236	GK.gw.8224/K/6/7/91	RP2	nieużytek, częściowo rola, częściowo zadrzewienia
Węgrów	145/7	21178	PsIII 671 LII 20207 PsII 300	76611	Rep. A nr 3816/05	USR, ZN	działka nabyta od ANR pod USR; 1. boisko- działka użyczona KS Perła -umowa w PGN.6845.2.58.465.2016 z dnia 05.08.2016 na czas nieoznaczony
razem:		81565 m <sup>2</sup>					

## WĘGRÓW – drogi

nazwa obrębu	numer działki	pow. [m <sup>2</sup> ]	klasoużytki	numer KW	Tytuł prawa własności	MPZP	STAN AKTUALNY
Węgrów	109	3400	dr 3400	88236	GK.gw.8224/K/6/7/91	droga	droga
Węgrów	110	1700	dr 1700	88236	GK.gw.8224/K/6/7/91	droga	droga
Węgrów	111	1500	dr 1500	88236	GK.gw.8224/K/6/7/91	droga	droga
Węgrów	113	8000	dr 8000	88236	GK.gw.8224/K/6/7/2/91	droga	droga
Węgrów	114	2600	dr 2600	88236	GK.gw.8224/K/6/7/91	droga	droga
Węgrów	115	1900	dr 1900	88236	GK.gw.8224/K/6/7/91	droga	droga
Węgrów	116	3200	dr 3200	88236	GK.gw.8224/K/6/7/91	droga	droga
Węgrów	118	2900	dr 2900	88236	GK.gw.8224/K/6/7/91	droga	droga
Węgrów	120	4500	dr 4500	88236	GK.gw.8224/K/6/7/91	droga	droga
Węgrów	121	2200	dr 2200	88236	GK.gw.8224/K/6/7/91	droga	droga
Węgrów	122/2	700	Dr 700	88236	GK.gw.8224/K/6/7/91, SP.GN.6620.17.2014.PS z dnia 12.09.2014 r. (doprowadzenie do zgodności zapisów egib z rozp. ws. egib – drogi przecinające Wp)	droga	droga
Węgrów	123	11200	dr 11200	88236	GK.gw.8224/K/6/7/91	droga	droga
Węgrów	124	3800	dr 3800	88236	GK.gw.8224/K/6/7/91	droga	droga
Węgrów	125	2400	dr 2400	88236	GK.gw.8224/K/6/7/91	droga	droga
Węgrów	126	7200	dr 7200	88236	GK.gw.8224/K/6/7/91	droga	droga
Węgrów	127	4500	dr 4500	88236	GK.gw.8224/K/6/7/91	droga	droga
Węgrów	128	1900	dr 1900	88236	GK.gw.8224/K/6/7/91	droga	droga
Węgrów	129	2900	dr 2900	88236	GK.gw.8224/K/6/7/91	droga	droga
Węgrów	130/2	4900	dr 4900	88236	GK.gw.8224/K/6/7/91, SP.GN.6620.17.2014.PS z dnia 12.09.2014 r. (doprowadzenie do zgodności zapisów egib z rozp. ws. egib – drogi przecinające Wp)	droga	droga
Węgrów	131	2600	dr 2600	88236	GK.gw.8224/K/6/7/91	droga	droga
Węgrów	132	3800	dr 3800	88236	GK.gw.8224/K/6/7/91	droga	droga
Węgrów	133	4000	dr 4000	88236	GK.gw.8224/K/6/7/91	droga	droga
Węgrów	134	1200	dr 1200	88236	GK.gw.8224/K/6/7/91	droga	droga
Węgrów	135	1200	dr 1200	88236	GK.gw.8224/K/6/7/91	droga	droga
Węgrów	136	1500	dr 1500	88236	GK.gw.8224/K/6/7/91	droga	droga
Węgrów	37/7	378	dr-RIIIa 133 dr-LIII 245	88236		droga	droga
Węgrów	49/1	273	dr 273	73399		droga	droga
Węgrów	52/8	203	dr-RIIIa 203	88236	GR 6011/005/97	droga	droga
Węgrów	52/11	809	dr-RIIIa 809	43878		droga	Droga, ująć w Gminę w KW
Węgrów	57/2	289	dr 289	88236	GR 6011/006/97	droga	droga

Węgrów	112/2	400 dr 400	88236	NiR.V.7723-567/10; NiR.V.KM.K.7723.G.19- 567/10	droga	droga
Węgrów	37/23	dr-RII 97 328 dr-RIIa 231	88236		droga	droga
Węgrów	65/1	2 Tp 2	88236/7	SP.GN.673.9.2016.SSz z dnia 16.06.2016	droga	droga
Węgrów	67/1	12 Tp 12	88236/7	SP.GN.673.9.2016.SSz z dnia 16.06.2016	droga	droga
Węgrów	67/2	34 Tp 34	88236/7	SP.GN.673.9.2016.SSz z dnia 16.06.2016	droga	droga
Węgrów	68/1	482 Tp 482	88236/7	SP.GN.673.9.2016.SSz z dnia 16.06.2016	droga	droga
Węgrów	69/1	52 Tp 52	88236/7	SP.GN.673.9.2016.SSz z dnia 16.06.2016	droga	droga
Węgrów	69/2	56 Tp 56	88236/7	SP.GN.673.9.2016.SSz z dnia 16.06.2016	droga	droga
Węgrów	80/5	4073 Tp 4073	88236/7	SP.GN.673.9.2016.SSz z dnia 16.06.2016	droga/br.planu	droga
Węgrów	80/4	49 Tp 49	88236/7	SP.GN.673.9.2016.SSz z dnia 16.06.2016	droga	droga
Węgrów	70/6	251 Tp 251	88236/7	SP.GN.673.9.2016.SSz z dnia 16.06.2016	droga/br.planu	droga
Węgrów	70/4	45 Tp 45	88236/7	SP.GN.673.9.2016.SSz z dnia 16.06.2016	MN	droga
Węgrów	71/5	97 Tp 97	88236/7	SP.GN.673.9.2016.SSz z dnia 16.06.2016	MN	droga
Węgrów	21/1	29 RII 29	30482/5	dec. Podz. 115/2016 z dn. 30.08.2016r.	KL2	Droga – nieuregulowany stan prawny
Węgrów	21/6	714 RII 714	30482/5	dec. Podz. 115/2016 z dn. 30.08.2016r.	KZ2	Droga – nieuregulowany stan prawny
<b>razem:</b>		<b>94276 m<sup>2</sup></b>				

## **MPZP WĘGRÓW – LEGENDA**

- MN – tereny zabudowy mieszkaniowej jednorodzinnej oraz zabudowy zagrodowej,  
MW – tereny zabudowy mieszkaniowej wielorodzinnej,  
USR – tereny usług sportu i rekreacji,  
UO – tereny usług oświaty i wychowania,  
U/P– tereny aktywności gospodarczej z wykluczeniem inwestycji uciążliwych,  
P/U– tereny aktywności gospodarczej z dopuszczeniem inwestycji uciążliwych,  
WZ – tereny urządzeń infrastruktury technicznej związanych z zaopatrzeniem w wodę,  
EE – tereny urządzeń infrastruktury technicznej związanych z zaopatrzeniem w energię elektryczną,  
ET – tereny urządzeń infrastruktury technicznej związanych z telekomunikacją,  
ZP – tereny zieleni parkowej,  
ZN – tereny zieleni nieurządzonej na gruntach rolnych,  
RP – tereny gruntów rolnych,  
RL – tereny lasów, gruntów leśnych oraz obszary do zalesienia,  
WS – tereny wód otwartych stojących,  
WP – tereny wód otwartych płynących,  
KZ, KL, KD, KPJ – tereny komunikacji drogowej.

# ZAPRĘŻYN

nazwa obrębu	numer działki	pow. [m2]	klasoużytki	numer KW	Tytuł prawa własności	MPZP	STAN AKTUALNY
Zaprzężyn	72	800	LsIII 800	87979	GK.gw.8224/K/6/41/91	RL	las
Zaprzężyn	88	5000	LsIII 5000	87979	GK.gw.8224/K/6/41/91	RL	las
Zaprzężyn	89	2800	LsIII 2800	87979	GK.gw.8224/K/6/41/91	RL	las
Zaprzężyn	91/1	3722	K 3722	87979/0	GK.gw.8224/K/6/41/91; 125/2012	MN	użytki kopalne
Zaprzężyn	91/2	950	K 950	87979/0	GK.gw.8224/K/6/41/91; 125/2012	MN	użytki kopalne
Zaprzężyn	91/3	926	K 926	87979/0	GK.gw.8224/K/6/41/91; 125/2012	MN	użytki kopalne
Zaprzężyn	91/4	1066	K 1066	87979/0	GK.gw.8224/K/6/41/91; 125/2012	MN	użytki kopalne
Zaprzężyn	91/5	999	K 999	87979/0	GK.gw.8224/K/6/41/91; 125/2012	MN	użytki kopalne
Zaprzężyn	91/7	948	K 948	87979/0	GK.gw.8224/K/6/41/91; 125/2012	MN	użytki kopalne
Zaprzężyn	91/8	1039	K 1039	87979/0	GK.gw.8224/K/6/41/91; 125/2012	MN	użytki kopalne
Zaprzężyn	54/1	106	RIIIa	84739	Rep. A, Nr 2014/2008	MN	Boisko - przekazane na rzecz sołectwa - Zarządzenie Nr 112/2008 z dnia 28.04.2008r.
Zaprzężyn	55/1	308	RIIIa 308	84739	Rep. A, Nr 2014/2008	MN	Boisko - przekazane na rzecz sołectwa - Zarządzenie Nr 112/2008 z dnia 28.04.2008r.
Zaprzężyn	59/7	108	PsIII 108	68512		MN/ZP	współwłasność - udział Gminy 1/5
Zaprzężyn	87/3	78	Ba 78	39610		WZ	teren zurbanizowany
Zaprzężyn	27	1240	B-RIIIa 1240	30522	um. użyczenia nr SP/5/124/2005 zawarta z Panem Adamem Mikurda w dniu 01.04.2005		w użyczeniu część nieruchomości pod wiatę przystankową
razem:		20090 m <sup>2</sup>					

# ZAPRĘŻYN – drogi

nazwa obrębu	numer działki	pow. [m2]	klasoużytki	numer KW	Tytuł prawa własności	MPZP	STAN AKTUALNY
Zaprzężyn	152	3900	dr 3900	87979	GK.gw.8224/K/6/41/91	droga	droga
Zaprzężyn	153	2200	dr 2200	87979	GK.gw.8224/K/6/41/91	droga	droga
Zaprzężyn	155	3600	dr 3600	87979	GK.gw.8224/K/6/41/91	droga	droga
Zaprzężyn	156	1900	dr 1900	87979	GK.gw.8224/K/6/41/91	droga	droga
Zaprzężyn	157	2400	dr 2400	87979	GK.gw.8224/K/6/41/91	droga	droga
Zaprzężyn	158	3000	dr 3000	87979	GK.gw.8224/K/6/41/91	droga	droga
Zaprzężyn	162	200	dr 200	87979	GK.gw.8224/K/6/41/91	droga	droga
Zaprzężyn	164	5100	dr 5100	87979	GK.gw.8224/K/6/41/91	droga	droga
Zaprzężyn	165	2700	dr 2700	87979	GK.gw.8224/K/6/41/91	droga	droga
Zaprzężyn	167	300	dr 300	87979	GK.gw.8224/K/6/41/91	droga	droga
Zaprzężyn	169	1700	dr 1700	87979	GK.gw.8224/K/6/41/91	droga	droga ograniczenia – gazociąg 1000 (Msz)
Zaprzężyn	170	3600	dr 3600	87979	GK.gw.8224/K/6/41/91	droga	droga
Zaprzężyn	171	2800	dr 2800	87979	GK.gw.8224/K/6/41/91	droga	droga ograniczenia – gazociąg 1000 (Msz)
Zaprzężyn	175	7600	dr 7600	87979	GK.gw.8224/K/6/41/91	droga	droga ograniczenia – gazociąg 1000 (Msz)
Zaprzężyn	45/1	150	RIIIa 150	86345	243/2008	droga	droga
Zaprzężyn	91/6	346	K 346	wn. do kw	GK.gw.8224/K/6/41/91; 125/2012	droga	droga
Zaprzężyn	133/4	400	dr 400	brak	GK.gw.8224/K/6/41/91	droga	droga, trwa komunalizacja(MT)
Zaprzężyn	154/1	12800	dr 12800	87979	GK.gw.8224/K/6/41/91	droga	droga
Zaprzężyn	154/2	1700	dr 1700	87979	GK.gw.8224/K/6/41/91	droga	droga
Zaprzężyn	159/2	15500	dr 15500	87979	GK.gw.8224/K/6/41/91	droga	droga
Zaprzężyn	160/2	14200	dr 14200	87979	GK.gw.8224/K/6/41/91	droga	droga
Zaprzężyn	160/5	8800	dr 8800	87979	NiR-KU.7532.112011.JK; NiR-KU.7532.G.19.11.2011.JK	droga	droga
Zaprzężyn	166/1	1300	dr 1300	87979	GK.gw.8224/K/6/41/91	droga	droga
Zaprzężyn	166/2	1900	dr 1900	87979	GK.gw.8224/K/6/41/91	droga	droga
Zaprzężyn	179/1	12	TP 12	30499/7	dec. Podz. 108/2018 z dn. 24.09.2018r.	KD	droga
Zaprzężyn	179/2	71	TP 71	30499/8	dec. Podz. 108/2018 z dn. 24.09.2018r.	KD	droga
Zaprzężyn	10/4	6	TP 6	30529/7	dec. Podz. 125/2018 z dn. 4.09.2018r.	KD2	droga
razem:		98185 m <sup>2</sup>					

## **MPZP ZAPRĘŻYN – LEGENDA**

- MN – tereny zabudowy mieszkaniowej jednorodzinnej oraz zabudowy zagrodowej,  
MN/ZP – tereny zabudowy mieszkaniowej wielorodzinnej, jednorodzinnej oraz zabudowy zagrodowej w obrębie parku zabytkowego,  
USR – tereny usług sportu i rekreacji,  
U – tereny usług publicznych,  
PE – tereny powierzchniowej eksploatacji kruszyw,  
EE – tereny urządzeń infrastruktury technicznej związanych z zaopatrzeniem w energię elektryczną,  
WZ – tereny urządzeń infrastruktury technicznej związanych z zaopatrzeniem w wodę,  
ZP – tereny zieleni parkowej,  
ZN – tereny zieleni nieurządzonej,  
RP – tereny gruntów rolnych,  
RL – tereny lasów, gruntów leśnych oraz obszary do zalesienia,  
WS – tereny wód otwartych stojących,  
W – tereny ważniejszych rowów melioracyjnych,

KZ, KL, KD, KPJ – tereny komunikacji drogowej.

Kierownik Wydziału  
Planowania Przestrzennego  
i Gospodarki Nieruchomościami  
*(M)*

*Magdalena Tomala*